


Tillägg till PLANBESTÄMMELSER

Följande ändringar kompletterar inom angivet område gällande detaljplaner.

 Område inom vilket följande gäller:

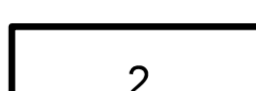
Markreservat för allmännyttigt ändamål på kvartersmark

Marken ska vara tillgänglig för allmännyttig underjordisk avloppsledning mellan nivåerna -23 meter och -49 meter i förhållande till nollplanet (höjdsystem RH2000). Inom detta område får inga intrång från annan verksamhet ske. Schaktdjupsbestämmelse i befintlig detaljplan 5377 får underskrivas av markreservat för allmännyttigt ändamål inom angivna nivåer.

 Område inom vilket följande gäller:

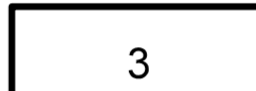
Markreservat för allmännyttigt ändamål på kvartersmark

Marken ska vara tillgänglig för allmännyttig underjordisk avloppsledning mellan nivåerna +2 meter och -49 meter i förhållande till nollplanet (höjdsystem RH2000). Inom detta område får inga intrång från annan verksamhet ske.

 Område inom vilket följande gäller:


Markreservat för allmännyttigt ändamål på kvartersmark

Marken ska vara tillgänglig för allmännyttig underjordisk avloppsledning mellan nivåerna +2 meter och -30 meter i förhållande till nollplanet (höjdsystem RH2000). Inom detta område får inga intrång från annan verksamhet ske.

 Område inom vilket följande gäller:

Markreservat för allmännyttigt ändamål på kvartersmark

Marken ska vara tillgänglig för allmännyttig underjordisk avloppsledning mellan nivåerna +15 meter och -21 meter i förhållande till nollplanet (höjdsystem RH2000). Inom detta område får inga intrång från annan verksamhet ske.


 Område inom vilket följande gäller:

Egenskaper för utformning av allmän plats

Anläggning tillhörande allmännyttig underjordisk avloppsledning så som mynning till anläggningen, inklusive fallskydd samt infart till mynningen tillåts.

**Administrativa bestämmelser**  
Genomförandetiden är 5 år efter det att planen vunnit laga kraft

ILLUSTRATIONER

 Illustrationslinje för område för avloppsledning under mark på allmän platsmark

UPPLYSNINGAR

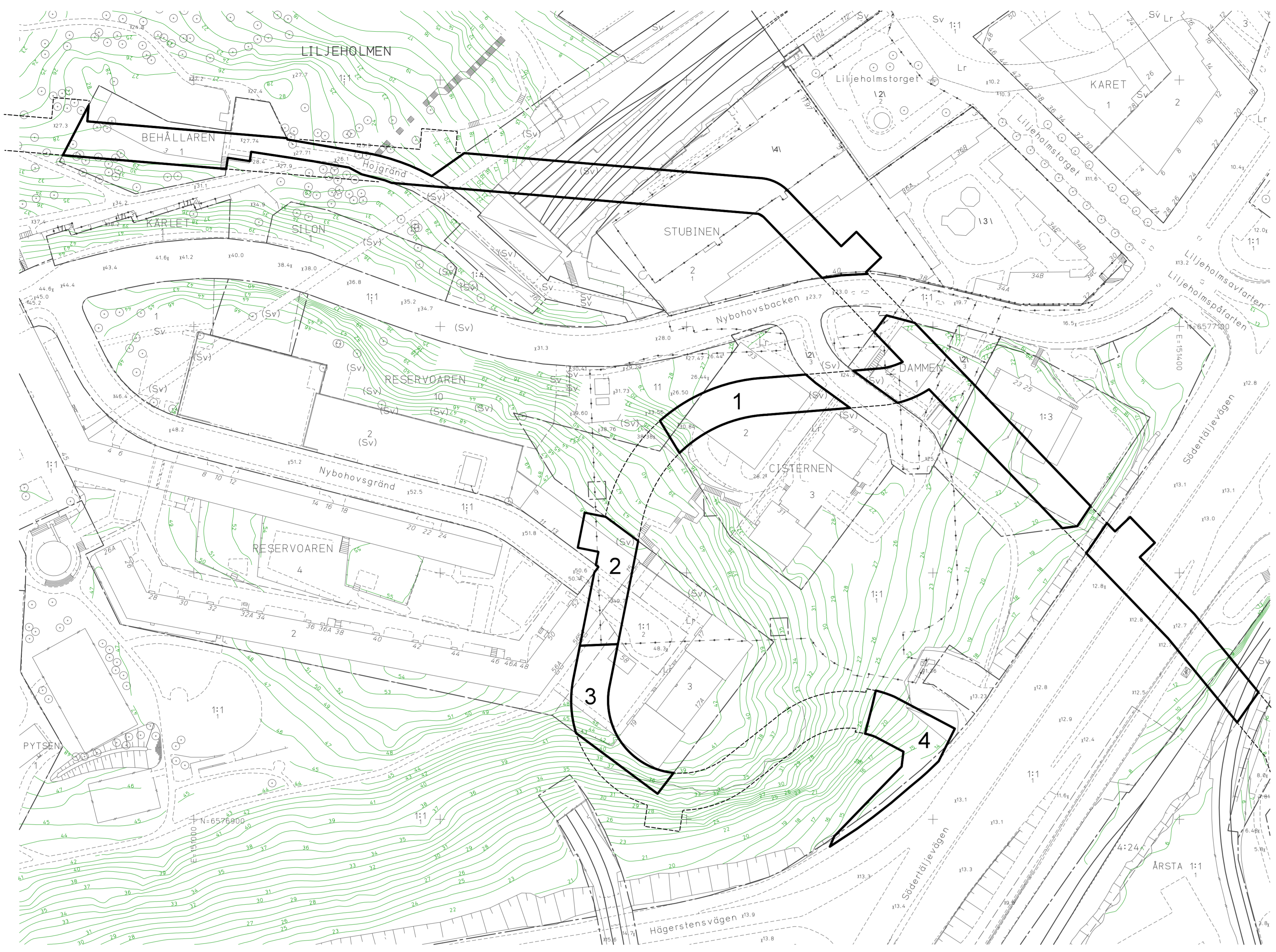
Planen består av:  
- plankarta med bestämmelser  
Till planen hör:  
- planbeskrivning  
Planen är upprättad enligt plan- och bygglagen (PBL 2010:900) med tillämpning av utökat förfarande.

Ändring av 41 detaljplaner  
**Avloppsledning från Eolshäll till Sickla i Stockholm**  
Stockholms stadsbyggnadskontor  
Planavdelningen  
2017-06-21  
Reviderad 2017-10-09



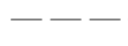

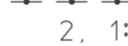

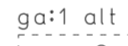



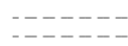







Anna Lina Axelsson planchef  
Emma Engleson stadsplanerare

Godkänd av SBN  
Antagen av Laga kraft

ÄDp 2015-19085-54 (del 5)

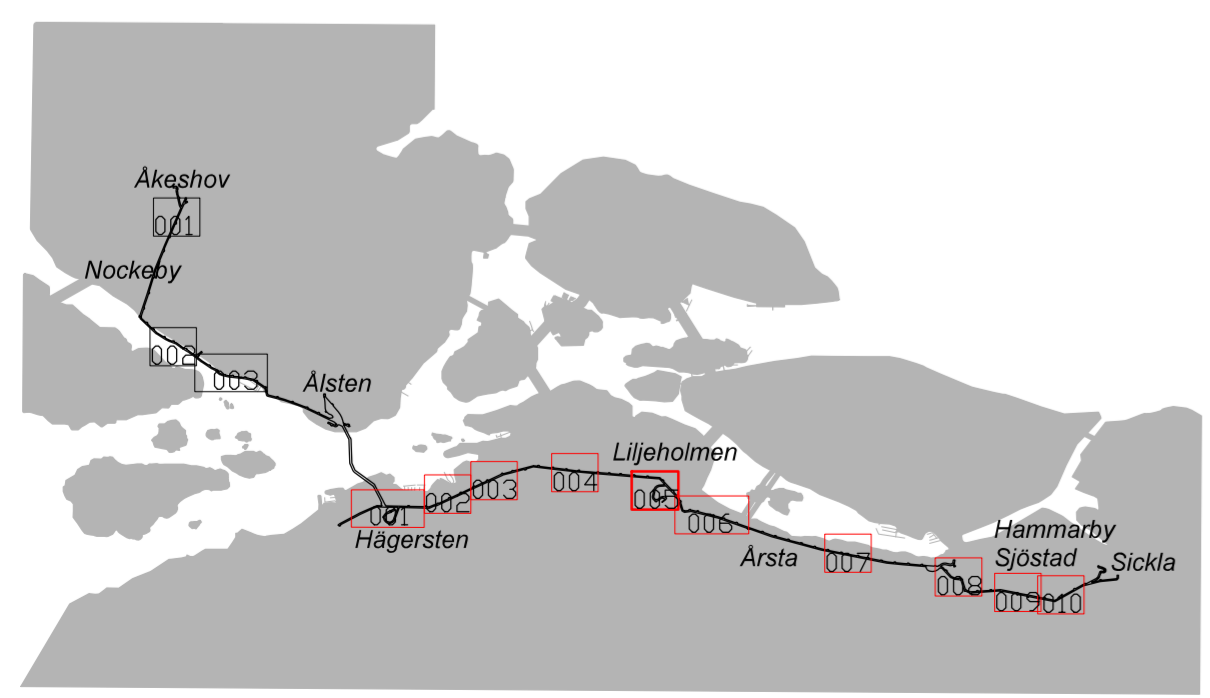


UTDRAG UR BASKARTA

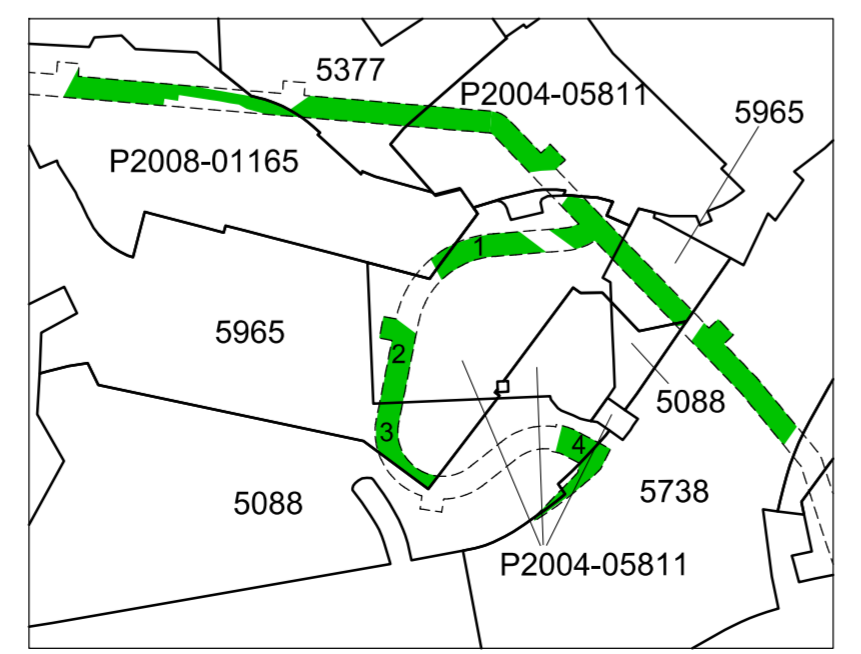
-  Kvarter enligt detaljplan, Allmän plats-gräns
-  Fastighetsgräns (Kvarterstraktgräns, Traktgräns, Fastighetsområdesgräns)
-  Fastighetsutrymme gräns 3D
-  Fastighetsbeteckning
-  Fastighetsbeteckning 3D
-  Gemensamhetsanläggning
-  Servitutsområde
-  Ledningsrättsområde
-  Fornlämningsområde
-  Byggnad
-  Väg / gångbanekant
-  Staket
-  Mur
-  Stödmur
-  Träd
-  Nivåkurvor
-  Markhöjd
-  Transformatorbyggnad

Koordinatsystem: Sweref 99 18 00 i plan och RH2000 i höjd  
Upprättad av Stadsmättningsavdelningen

0 50m  
Skala 1:1000, utskriftsformat A1



Bladindelning



Angivna detaljplaner som berörs av ÄDp Eolshäll till Sickla, del 5. Ändring görs inom de grönmarkerade områdena.

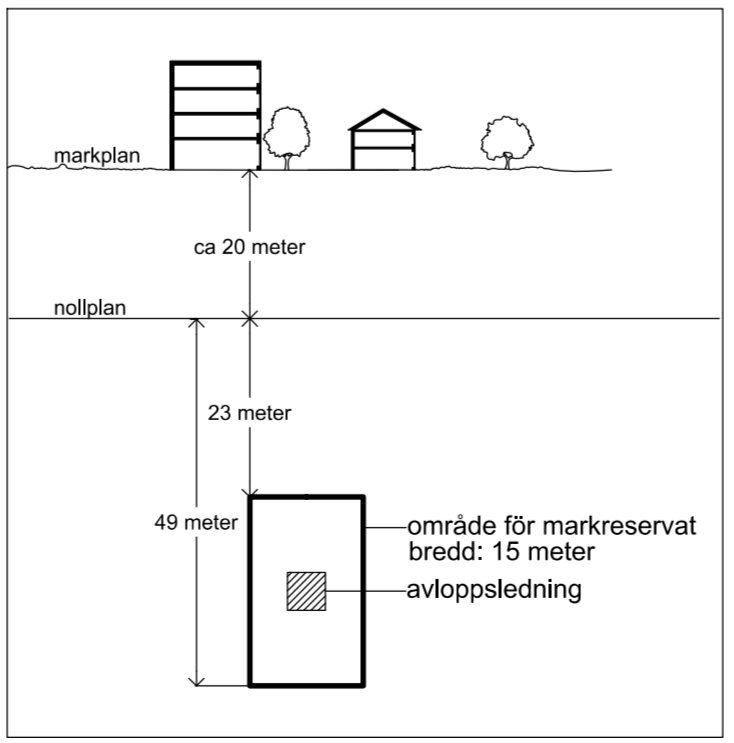


Illustration - Typsektion längs sträckan, del 5.