

Tillägg till PLANBESTÄMMELSER

Följande ändringar kompletterar inom angivet område gällande detaljplaner.



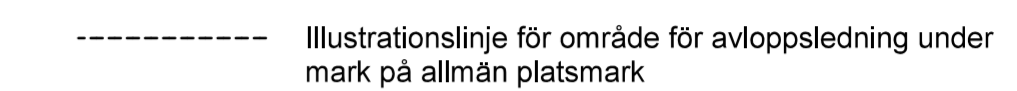
Markreservat för allmännyttigt ändamål på kvartersmark

Marken ska vara tillgänglig för allmännyttig underjordisk avloppsledning mellan nivåerna -23 meter och -50 meter i förhållande till nollplanet (höjdsystem RH2000). Inom detta område får inga intrång från annan verksamhet ske.

Administrativa bestämmelser

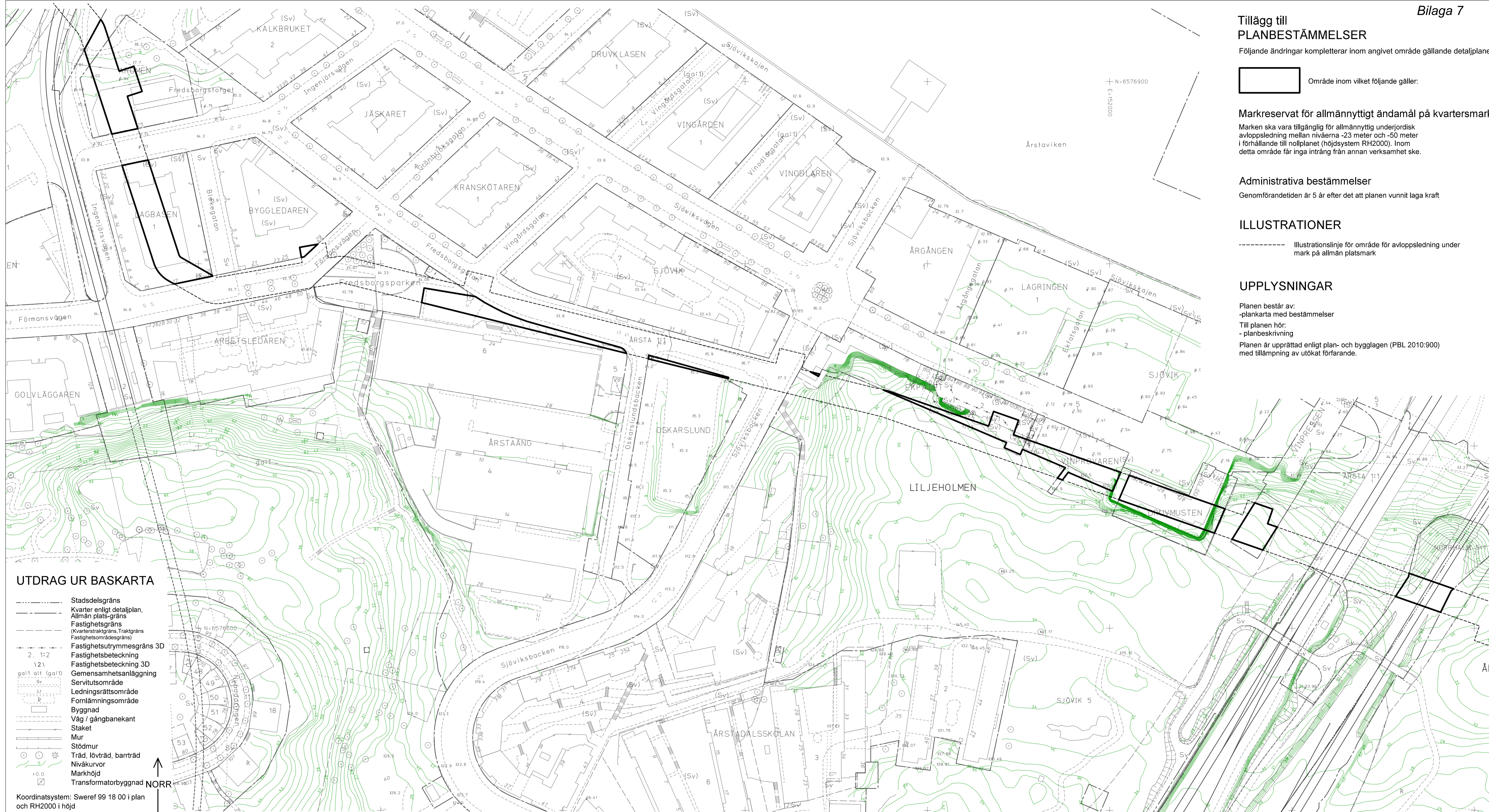
Genomförandetiden är 5 år efter det att planen vunnit laga kraft

ILLUSTRATIONER



UPPLYSNINGAR

Planen består av:
 - plankarta med bestämmelser
 Till planen hör:
 - planbeskrivning
 Planen är upprättad enligt plan- och bygglagen (PBL 2010:900) med tillämpning av utökad förfarande.



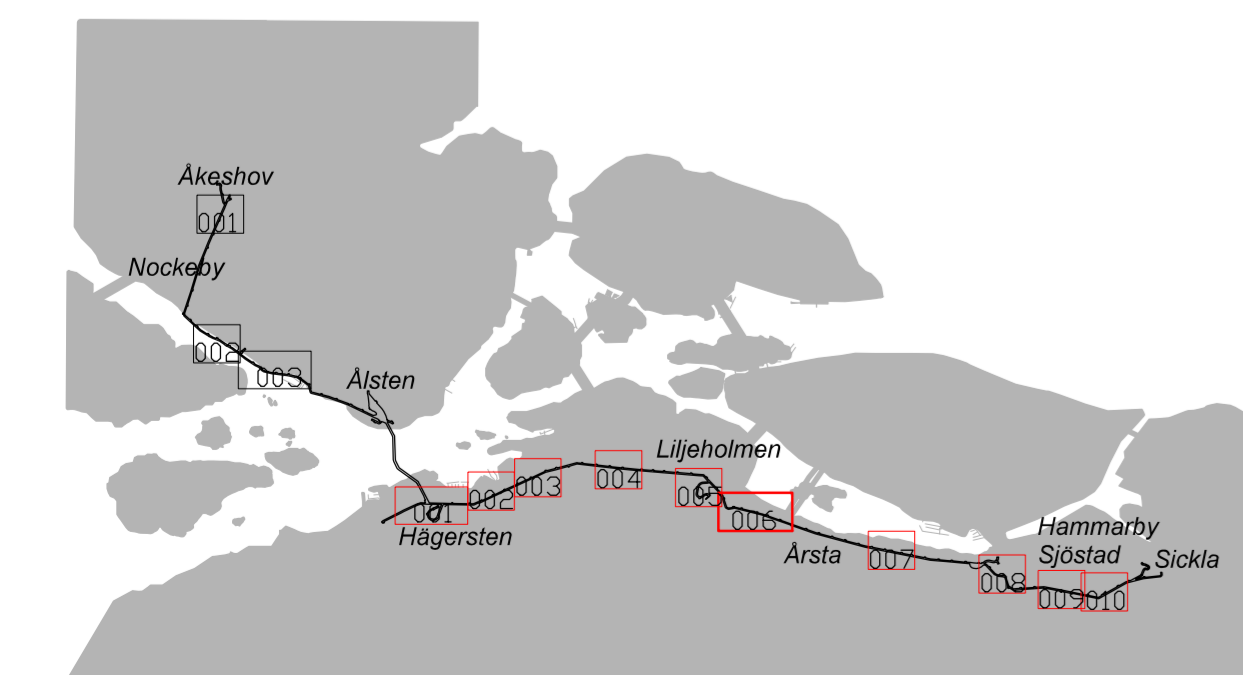
UTDRAG UR BASKARTA

- Stadsdelsgräns
- Kvarter enligt detaljplan, Allmän plats-gräns
- Fastighetsgräns (Kvarterstrakgräns, Traktgräns, Fastighetsområdesgräns)
- Fastighetsutrymmesgräns 3D
- Fastighetsbeteckning
- Fastighetsbeteckning 3D
- Gemensamhetsanläggning
- Servitutsområde
- Ledningsrättsområde
- Fornlämningsområde
- Byggnad
- Väg / gångbanekant
- Staket
- Mur
- Stödmur
- Träd, lövträd, barrträd
- Nivåkurvor
- Märkhöjd
- Transformatorbyggnad

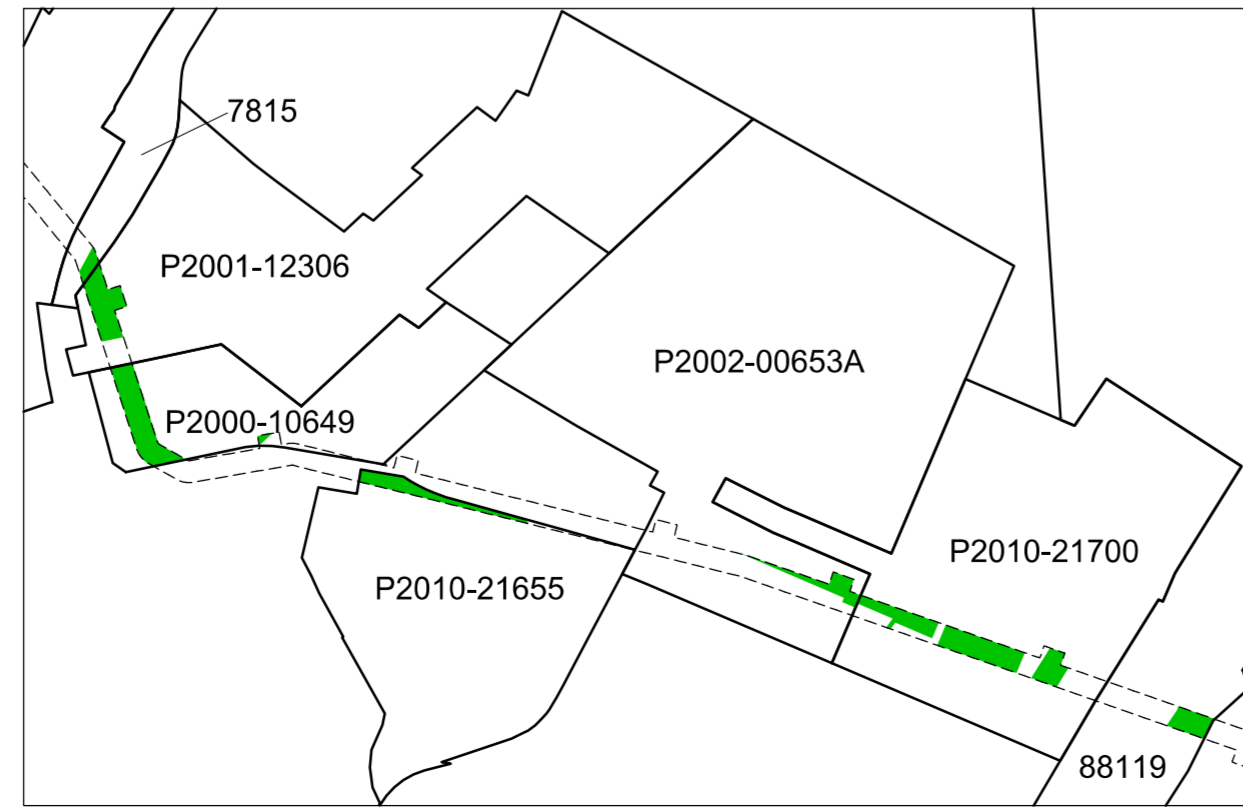


Koordinatsystem: Sweref 99 18 00 i plan och RH2000 i höjd
 Upprättad av Stadsmattningsavdelningen

0 50m
 Skala 1:1000, utskriftsformat A1



Bladindelning



Angivna detaljplaner som berörs av ÄDp Eolshäll till Sickla, del 6. Ändring under mark görs inom de grönmarkerade områdena. Ändring görs endast på kvartersmark.

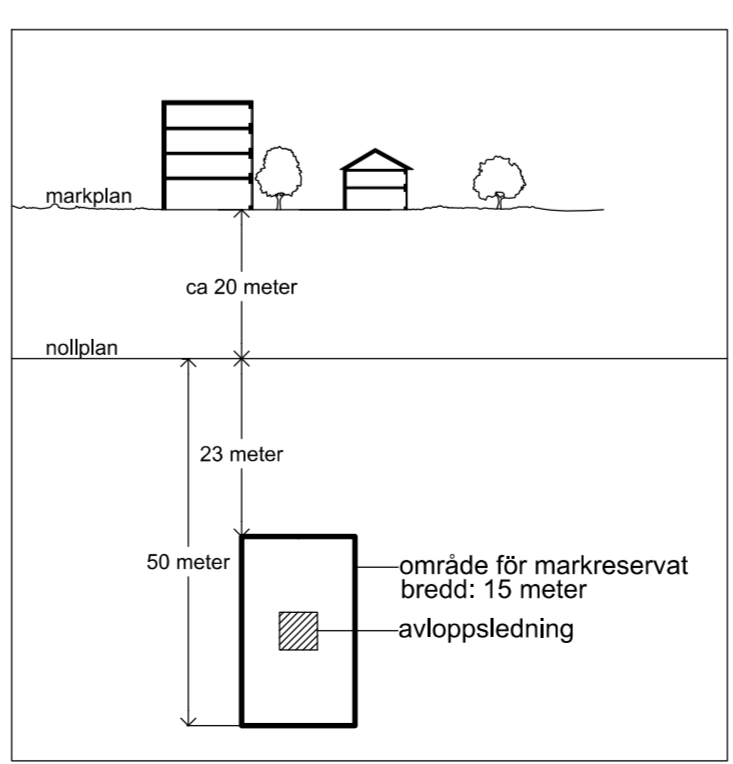


Illustration - Typsektion längs sträckan, del 6.

Ändring av 41 detaljplaner Avloppsledning från Eolshäll till Sickla i Stockholm

Stockholms stadsbyggnadskontor
 Planavdelningen
 2017-06-21
 Reviderad 2017-10-09

Anna Lina Axelsson planchef
 Emma Engelson stadsplanerare

Godkänd av SBN
 Antagen av Laga kraft

Godkänt dokument - Anna Lina Axelsson, Stockholms stadsbyggnadskontor, 2017-10-16, Dnr 2015-19085