


**Tillägg till  
PLANBESTÄMMELSER**

Följande ändringar kompletterar inom angivet område gällande detalplaner.

 Område inom vilket följande gäller:

**Markreservat för allmännyttigt ändamål på kvartersmark**

Marken ska vara tillgänglig för allmännyttig underjordisk avloppsledning mellan nivåerna -25 meter och -51 meter i förhållande till nollplanet (höjdsystem RH2000). Inom detta område får inga intrång från annan verksamhet ske.

**Administrativa bestämmelser**

Genomförandetiden är 5 år efter det att planen vunnit laga kraft

**ILLUSTRATIONER**

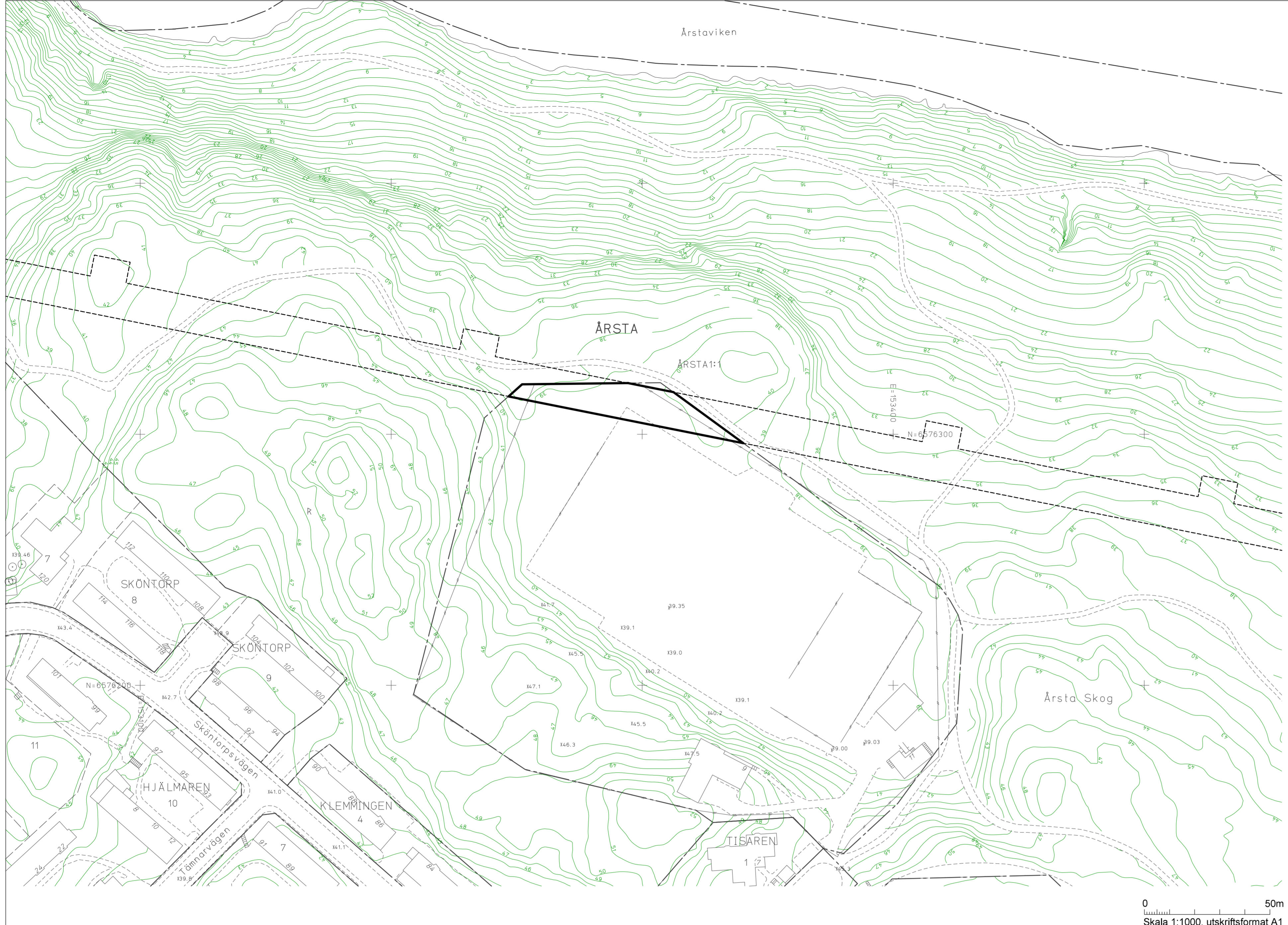
----- Illustrationslinje för område för avloppsledning under mark på allmän platsmark

**UPPLYSNINGAR**

Planen består av:  
- plankarta med bestämmelser

Till planen hör:  
- planbeskrivning

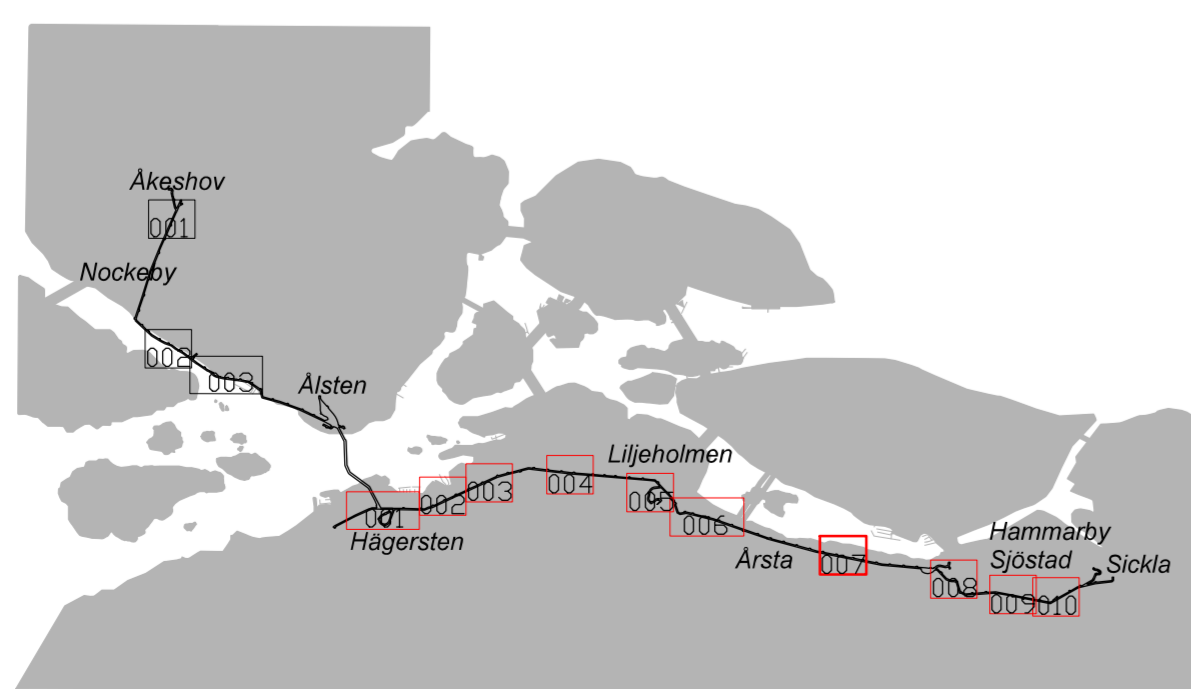
Planen är upprättad enligt plan- och bygglagen (PBL 2010:900) med tillämpning av utökad förfarande.



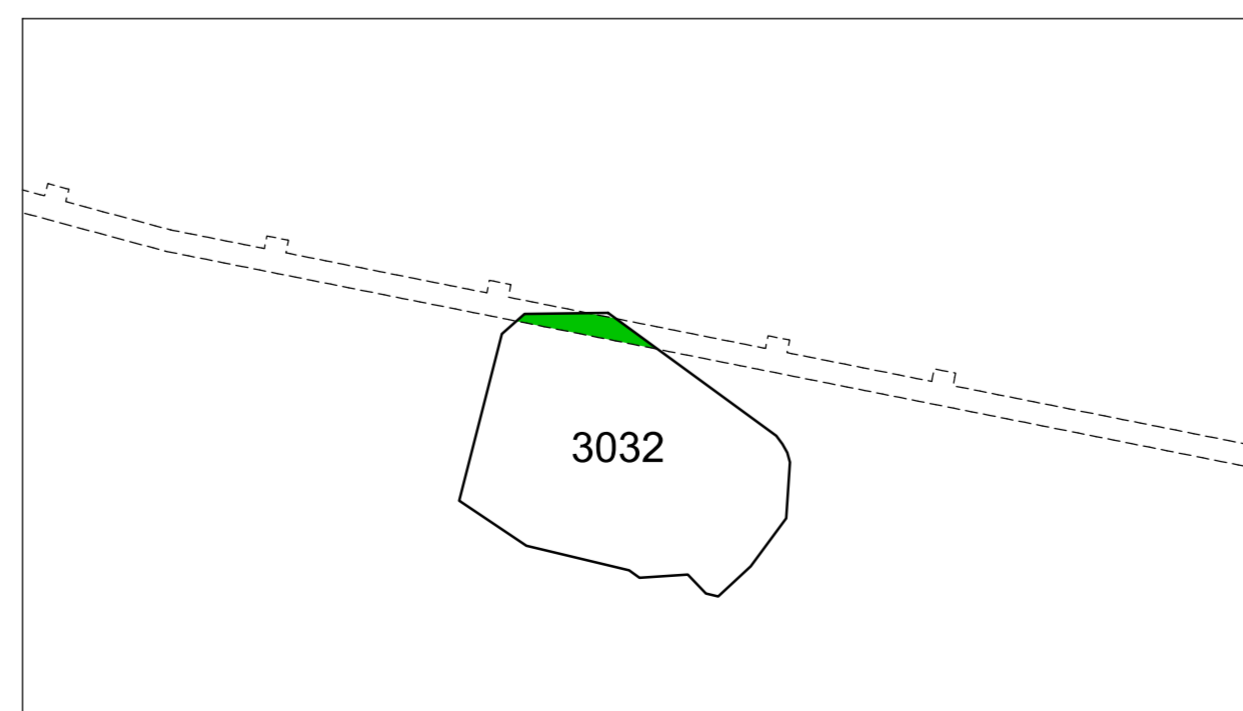
**UTDRAG UR BASKARTA**

- Kvarter enligt detaljplan, Allmän plats-gräns
- Fastighetsgräns (Kvarterstraktgräns, Traktgräns, Fastighetsområdesgräns)
- 2. 1:2 Fastighetsbeteckning
- go:1 olt (go:1) Gemensamhetsanläggning
- Fornlämningsområde
- Byggnad
- Väg / gångbanekant
- Staket
- Mur
- Stödmur
- Träd
- Nivåkurvor
- Markhöjd

Koordinatsystem: Sweref 99 18 00 i plan och RH2000 i höjd  
Upprättad av Stadsplaneringsavdelningen



Bladindelning



Angivna detaljplaner som berörs av ÄDp Eolshäll till Sickla, del 7. Ändring under mark görs inom de grönmarkerade områdena. Ändring görs endast på kvartersmark.

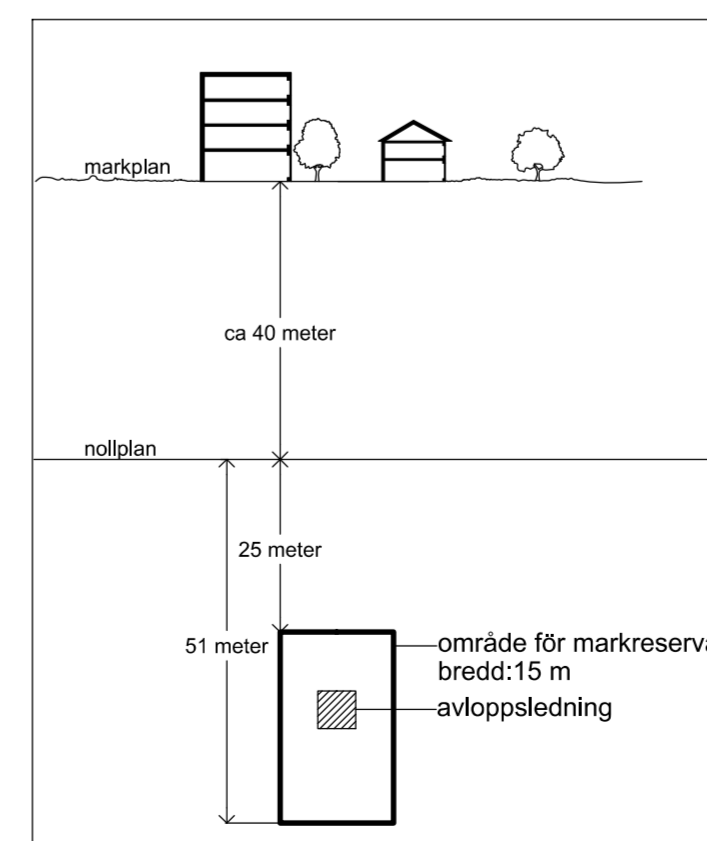


Illustration - Typsektion längs sträckan, del 7.

Ändring av 41 detaljplaner  
**Avloppsledning från  
Eolshäll till Sickla  
i Stockholm**

Stockholms stadsbyggnadskontor  
Planavdelningen  
2017-06-21  
Reviderad 2017-10-09

Anna Lina Axelsson planchef  
Emma Engleson stadsplanerare

Godkänd av SBN  
Antagen av Laga kraft