

**Tillägg till
PLANBESTÄMMELSER**

Följande ändringar kompletterar inom angivet område gällande detalplaner.

4 Område inom vilket följande gäller:

Markreservat för allmännyttigt ändamål på kvartersmark
Marken ska vara tillgänglig för allmännyttig underjordisk avloppsledning mellan nivåerna -26 meter och -53 meter i förhållande till nollplanet (höjdsystem RH2000). Inom detta område får inga intrång från annan verksamhet ske. Schaktjupsbestämelse i befintlig detaljplan 94029 får underskrivas av markreservat för allmännyttigt ändamål inom angivna nivåer.

5 Område inom vilket följande gäller:

Markreservat för allmännyttigt ändamål på kvartersmark
Marken ska vara tillgänglig för allmännyttig underjordisk avloppsledning mellan nivåerna -36 meter och -53 meter i förhållande till nollplanet (höjdsystem RH2000). Inom detta område får inga intrång från annan verksamhet ske, förutom skydds- och förstärkningsåtgärder för tunnelbana.

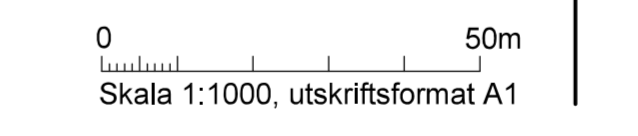
6 Område inom vilket följande gäller:

Egenskaper för utformning av allmän plats
Anläggning tillhörande allmännyttig underjordisk avloppsledning så som mynning till anläggningen, inklusive fallskydd samt infart till mynningen tillåts.

Administrativa bestämmelser
Genomförandetiden är 5 år efter det att planen vunnit laga kraft.

ILLUSTRATIONER
----- Illustrationslinje för område för avloppsledning under mark på allmän platsmark.

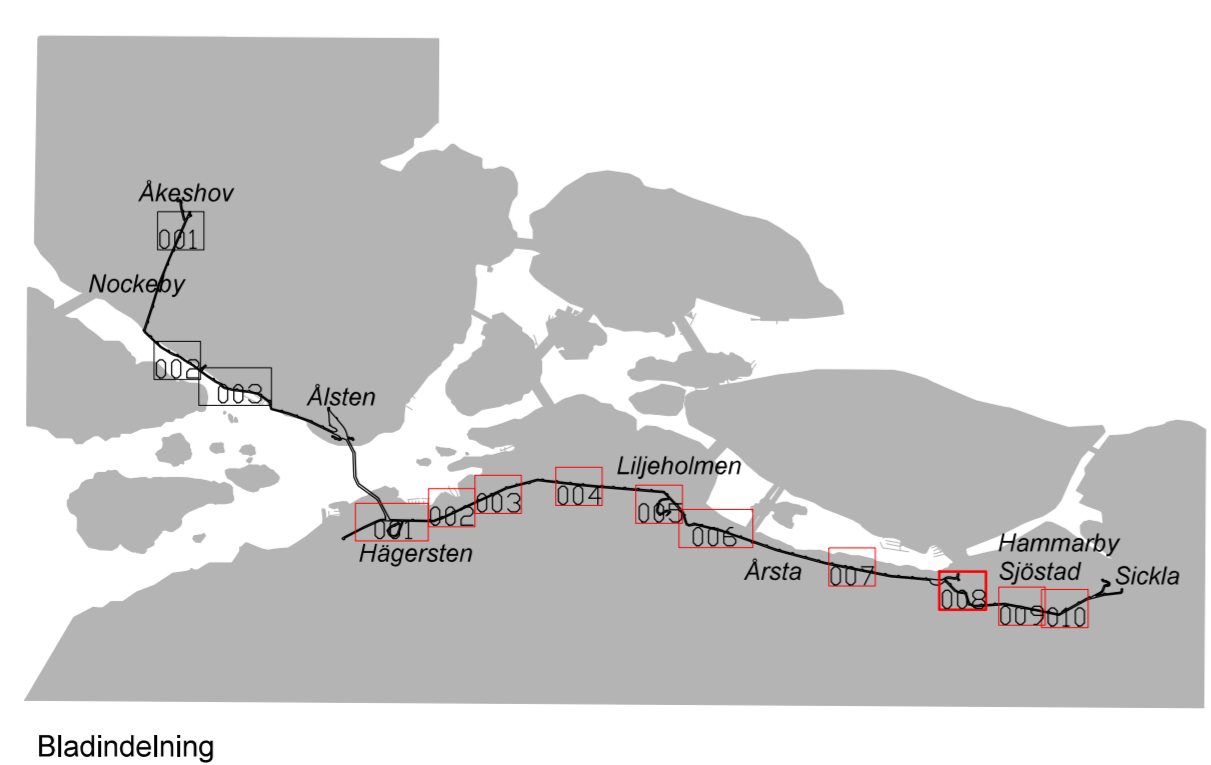
UPPLYSNINGAR
Planen består av:
- plankarta med bestämmelser
Till planen hör:
- planbeskrivning
Planen är upprättad enligt plan- och bygglagen (PBL 2010:900) med tillämpning av utökad förfarande.



UTDRAG UR BASKARTA

- Stadsdelsgräns
- Kvarter enligt detaljplan, Allmän plats-gräns
- Fastighetsgräns (Kvarterstrakgräns, Traktgräns, Fastighetsområdesgräns)
- Fastighetsbeteckning
- Gemensamhetsanläggning
- Servitutsområde
- Ledningsområde
- Fornlämningsområde
- Byggnad
- Väg / gångbanekant
- Staket
- Mur
- Stödmur
- Träd
- Nivåkurvor
- Markhöjd

Koordinatsystem: Sweref 99 18 00 i plan och RH2000 i höjd
Upprättad av Stadsplaneringsavdelningen



Angivna detaljplaner som berörs av ÄDp Eolshäll till Sickla, del 8. Ändring under mark görs inom de grönmarkerade områdena. Ändring görs endast på kvartersmark.

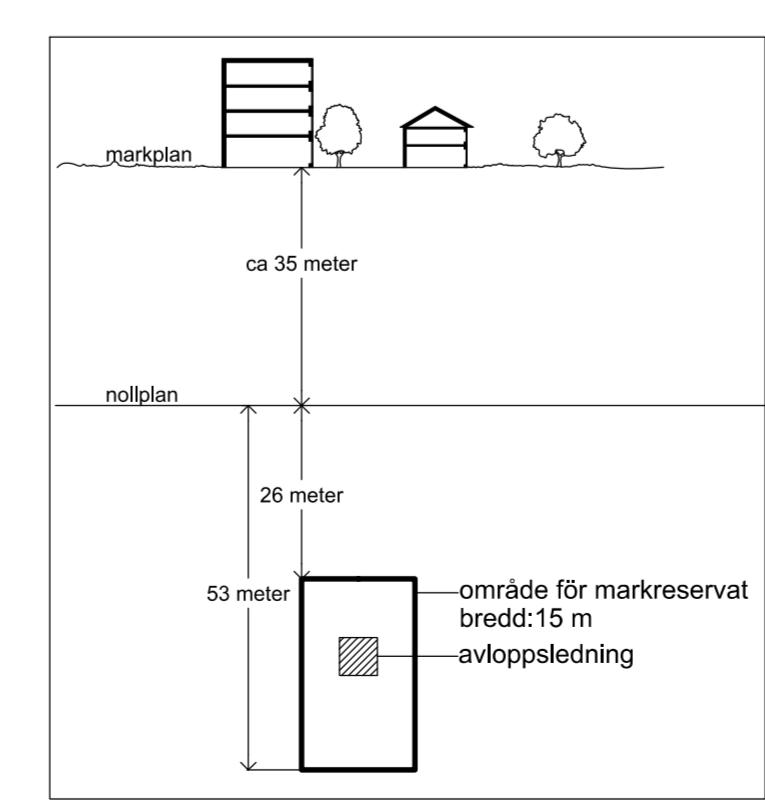


Illustration - Typsektion längs sträckan, del 8.

**Ändring av 41 detaljplaner
Avloppsledning från
Eolshäll till Sickla
i Stockholm**

Stockholms stadsbyggnadskontor
Planavdelningen
2017-06-21
Reviderad 2017-10-09
Anna Lina Axelsson planchef
Emma Engleson stadsplanerare
Godkänd av SBN
Antagen av Laga kraft

ÄDp 2015-19085-54 (del 8)