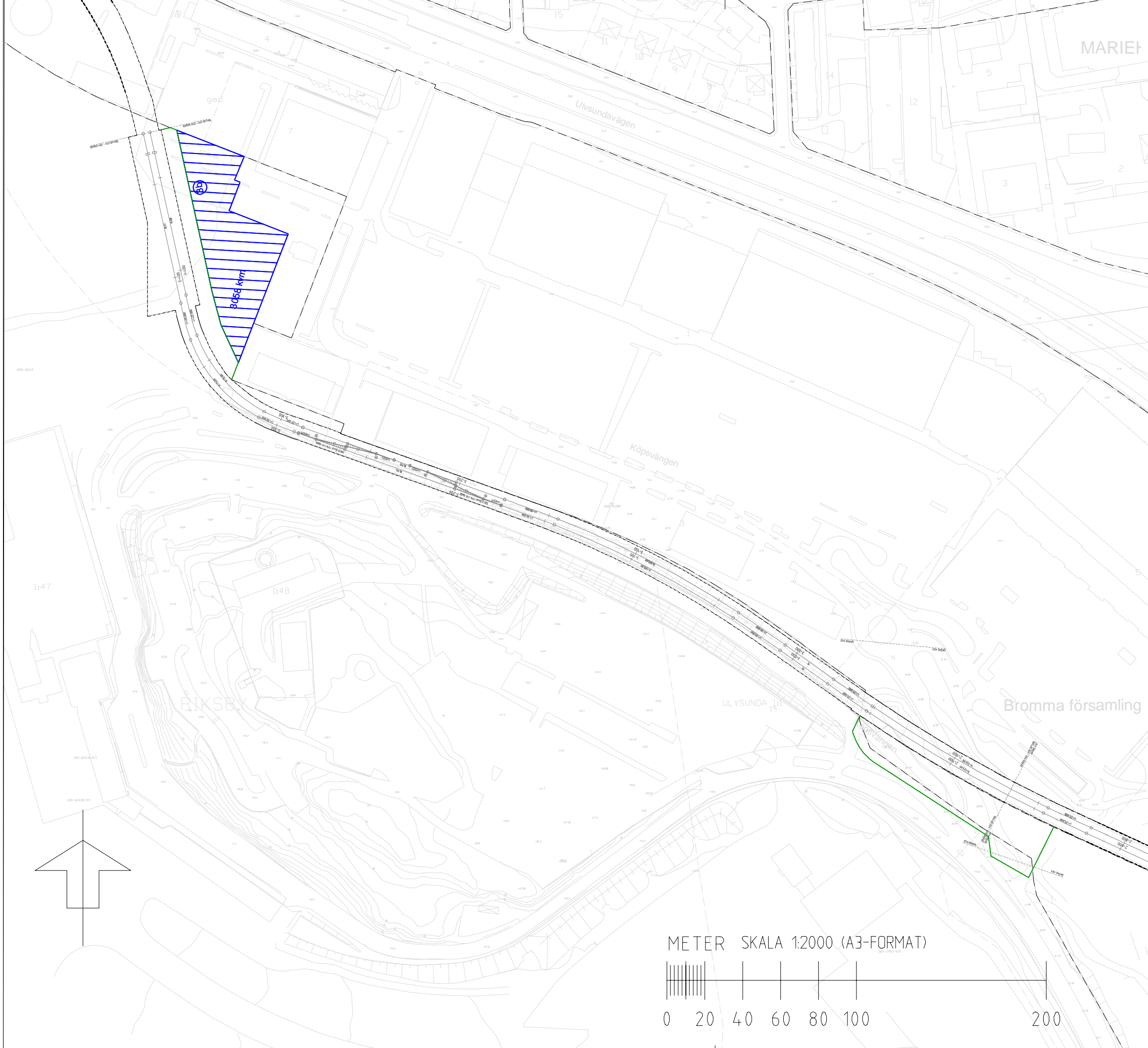



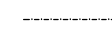

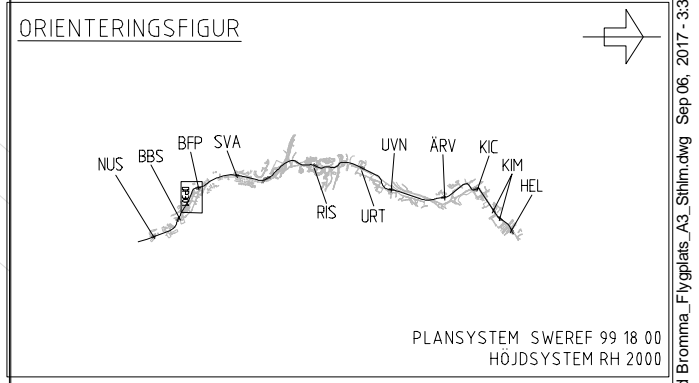


Denna handling och informationen härifrån är AB Storstockholms Lokaltrafik egendom och får inte användas, delges, kopieras eller publiceras utan AB Storstockholms Lokaltrafiks tillstånd.

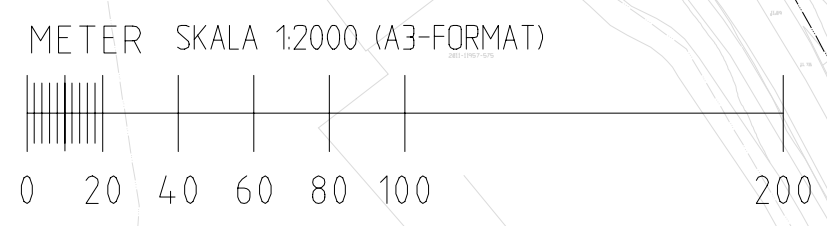
m:\5902-0174-00-P002-000\1\Projektering\FU - Förfrågningsunderlag\A - Anslagsplan\Ovrigt - bilagor\desig\Modell\m5902-0174-00-P002-000.dwg
 mb_5902-0174-00-P001-01-720\1\Projektering\FU - Förfrågningsunderlag\B - BES Tje. Star\Modell\m_5902-0174-00-P001-01-720.dwg
 my_5902-0174-00-P001-000_sht.m (O:\S\3\3\2017\1320026793 - Kistagrenen\Kartor\Projekteringskartor\A-omr_Star\my_5902-0174-00-P001-000_sht.m.dwg) Sep 06, 2017



- Enbart områden som berör Stockholms stads fastigheter visas:
-  = Föreslaget arbetsområde.
 -  = Föreslaget etableringsområde
 -  = Föreslagen materialuppställningsplats
 -  = Spårområde
 -  = Övriga gränser



Bilaga 5



Ramboll Sverige AB Krukmakargatan 21 Box 17009 104 62 Stockholm Tel: 010-615 60 00 Fax: 010-615 20 00 www.ramboll.com		 Knowledge taking people further...	
Uppdrag nr	Handläggare	Rit/Konst	Rev
	H. STRÅNGBY	J. BERSSGJÖ	Ant
Granskad	Godkänd	Revidering avser	Sign
Ort	Datum	TVÄRBANAN KISTAGRENN	
STOCKHOLM	2017-09-06	ARBETS- O ETableringsområden DP3	
 AB Storstockholms Lokaltrafik		Bromma Flygplats, KM 2+960 - 3+480	
SL Handläggare	SL Uppdrags nr	PLAN	
ANDERS SKARIN	501260	Förvaltningsnummer	Fornat
SL Granskad	SL Godkänd	5992	A3
SARA SÖDERSTAM	TOMAS FLYCKT	Datum	Skala
Ort	Datum	Ritningsnummer	1:2000 (A3)
STOCKHOLM	2017-09-06	C-5902-110-101-DP302-A3	Blad
			Nästa bil
			Rev

O:\Sto3\Xbv2017\1320026793 - Kistagrenen\Intrångskartor\Ritdefi A-omr_E-omr_DP3_vid Bromma_Flygplats_A3_Shtim.dwg Sep 06, 2017 - 3:37pm