

PLANBESTÄMMELSER

Följande gäller inom områden med nedanstående beteckningar. Där beteckning saknas gäller bestämmelsen inom hela planområdet. Endast angiven användning och utformning är tillåtna. Befintliga byggnader som tillkommit i laga ordning och som inte överensstämmer med bestämmelserna nedan skall anses vara planens. Om sådan byggnad helt eller delvis förstörts genom våda får ny byggnad återuppföras om inte byggnadens volym eller våningsantal ökas.

GRÄNSER

- Planområdesgräns
- Användningsgräns
- Egenskapsgräns

ANVÄNDNING AV MARK OCH VATTEN

Allmänna platser

- LOKALGATA Lokaltrafik
- NATUR Naturområde

Kvartermark

- B Bostäder
- E₁ Transformatorstation
- E₂ Pumpstation/Tryckstegringsstation
- V₁ Småbåtshamn

Vattenområden

- W Öppet vattenområde. Mindre bygga får anläggas för strandfastighet med direkt anslutning till stranden. Åtgärden kräver strandskyddsdispens
- WB Öppet vattenområde med bygga. Åtgärder kräver strandskyddsdispens
- WV Småbåtshamn. Åtgärder kräver strandskyddsdispens

BEGRÄNSNINGAR AV MARKENS BEBYGGANDE

- Marken får inte bebyggas
 - Marken får endast bebyggas med komplementbyggnad
 - g Marken skall vara tillgänglig för gemensamhetsanläggning
- Mark inom allmän plats ska vara tillgänglig för allmänna underjordiska ledningar

e.000

e.

Minsta storlek på fastighetens landarea i m²

För fastighet med en landarea mindre än 2000 m² gäller att:

- största byggnadsarea för huvudbyggnad är 180 m²,
- största bruttoarea är 240 m²,
- största totala byggnadsarea för komplementbyggnad är 50 m².

För fastighet med en landarea mellan 2000-2500 m² gäller att:

- största byggnadsarea för huvudbyggnad är 200 m²,
- största bruttoarea är 300 m²,
- största totala byggnadsarea för komplementbyggnad är 60 m².

För fastighet med en landarea större än 2500 m² gäller att:

- största byggnadsarea för huvudbyggnad är 250 m²,
- största bruttoarea är 350 m²,
- största totala byggnadsarea för komplementbyggnad är 80 m² (ej enskild större än 60 m²)

UTFORMNING AV ALLMÄNNA PLATSER

Tillfart

n₂

Tillfartsväg mellan LOKALGATA och Bostadsfastighet

Marklov krävs för trädfalling av träd med en diameter av 15 cm eller större 1,3 meter över mark.

MARKENS ANORDNANDE

Mark och vegetation

n₁ dike

Markytan ska möjliggöra avrinning av dagvatten

Dagvatten ska omhändertas lokalt (LOD) på egen fastighet i enlighet med kommunens dagvattenpolicy.

Placering

Byggnader ska placeras minst 4,5 meter från fasthetsgräns mot annan fastighet och minst 6 meter från fasthetsgräns mot gata.

Utformning

II

Högsta antal våningar.
Högsta byggnadshöjd för huvudbyggnad är 6,5 meter och för komplementbyggnad 3,0 meter

fril

Endast friliggande enbostadshus.

Endast en huvudbyggnad per fastighet.
Högsta tillåtna takvinkel är 45 grader.

Byggnadsteknik

Bostadshus ska utföras så att lägsta nivå i meter för underkant av grundkonstruktion ligger ovan nivån +2,70 enligt RH 2000.

ADMINISTRATIVA BESTÄMMELSER

Genomförandetid

Genomförandetiden för allmänna platser och E-område är 15 år och löper från det datum detaljplanen vinner laga kraft.
Genomförandetiden för övriga områden börjar 2 år efter det datum detaljplanen vinner laga kraft.

Huvudmannaskap

Kommunen är inte huvudman för allmän plats.

ILLUSTRATION

Illustrationslinjer

- Strandskyddslinje
- Konnektionslinje
- Skyddsavstånd kring avloppspumpstation
- Illustrationstext

Text

- Området där strandskydd är upphävt

TECKENFÖRKLARING

GRUNDKARTA

- Traktgräns
- Fasthetsgräns
- Gränspunkt
- Polygonpunkt
- Inmätta plushöjder
- Höjdpunkt
- Bostadshus
- Utlus
- Belysningsstolpe
- Väg
- Gångbana
- Stig
- Staket
- Slödmur
- Hack
- Dike

- Ågöslag
- Nivåkurvor
- Väg kantsten
- Fasthetsbeteckning
- Rätthetstext
- Koordinatängivelse
- Barrskog
- Barrträd
- Åker
- Äng
- Lovskog
- Lovträd

GRUNDKARTA Herrvikens
Kartbeteckning enligt HMK kartografi
Grundkarta upprättad av Värmdö kommun i december 2011 genom utdrag och komplettering av kommunens primärkarta.
Koordinat och projektionssystem: Sverref 991800, Höjdsystem RH2000

Aktuellt:
Fasthetsinformation och aktuellt datum i fasthetsregistret 2016-07-08
Disajformation 2018-06-29
Kartstandard enligt HMK:KA 2.2.6.1

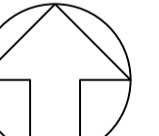
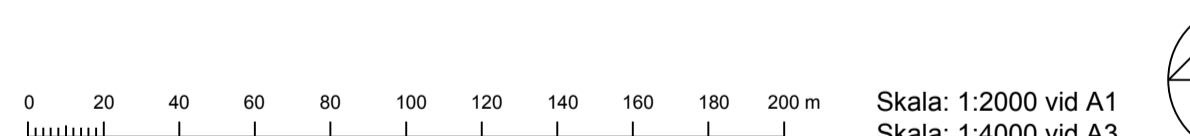
Grundkarta uppdaterad inom planområdet.
Inom en buffert av ca 100 m utanför kompletterad med byggnader från fasthetskartan.

Ann-Britt Hjelström
Meris AB

UPPLYSNING

Strandskyddet är delvis upphävt på land enligt beslut av Länsstyrelsen Stockholm (beteckning 5116-12437-2017). Området där strandskyddet är upphävt enligt beslutet redovisas med röd skraffering på plankarta.

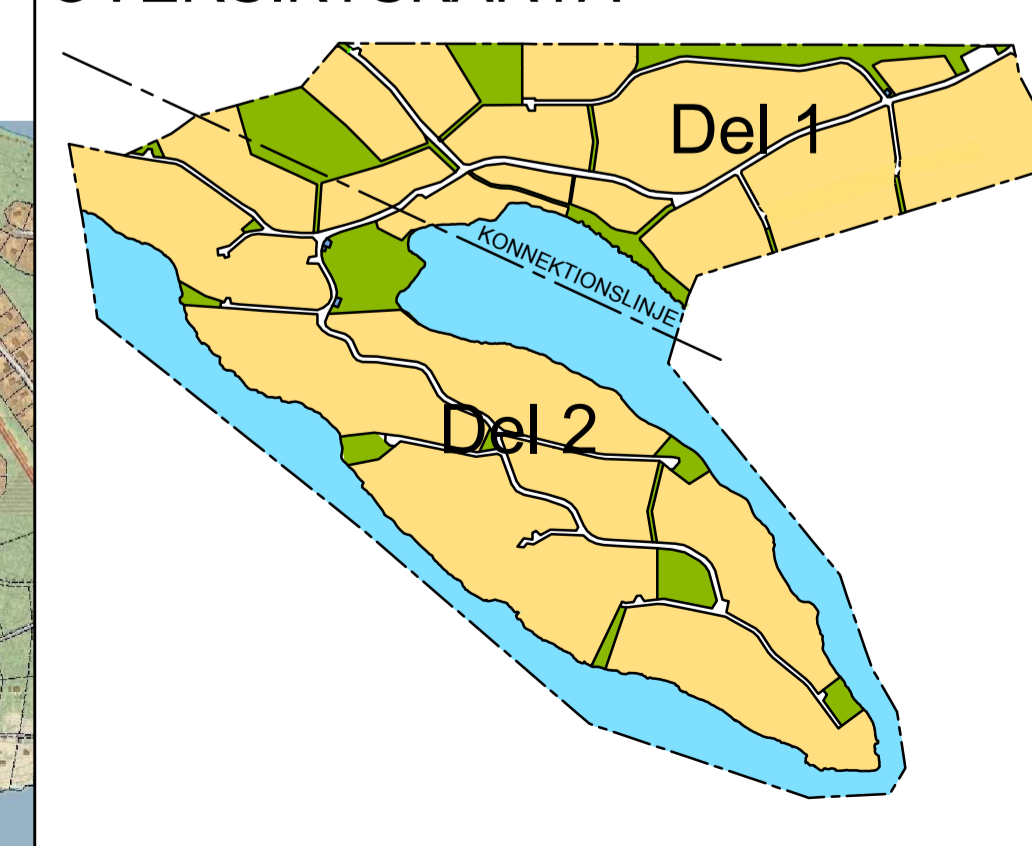
Bygga är anmälnings- eller tillståndspflichtig vattenverksamhet.
Åtgärder i vattenområde kräver strandskyddsdispens.



ORIENTERINGSKARTA



ÖVERSIKTSKARTA



- Till planen hör:
 - Planprogram
 - Planbeskrivning
 - Genomförandebeskrivning
 - Miljökonsekvensbeskrivning
 - Fasthetsförteckning
 - Samrådsredogörelse
 - Illustrationskarta
- Utåtande efter första utställning
- Utåtande efter förnyad utställning

Detaljplan för Herrvikens, Strömma delområde S3 Del 1



Stockholms Län	Beslutsdatum	Instans
Antagandehandling	Godkännande	
Planen är upprättad enligt APBL (1987:10)	Antagande	
Upprättad i februari 2018	Laga kraft	
Camilla Schultz Samhällsutvecklingschef	Rick Hoogduyn Planarkitekt	