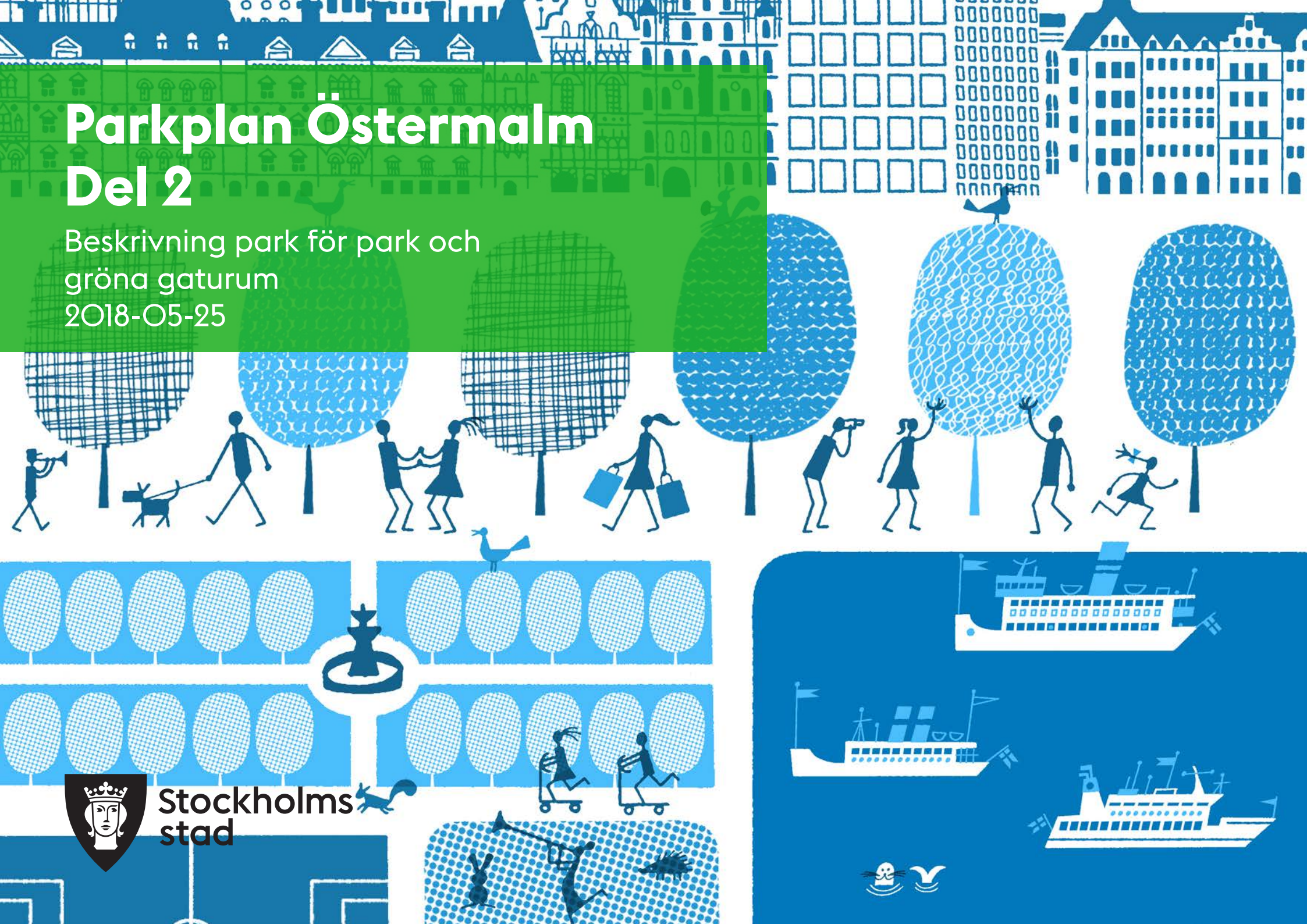


Parkplan Östermalm Del 2

Beskrivning park för park och
gröna gaturum
2018-05-25



Stockholms
stad

Beställare

Östermalms stadsdelsförvaltning, Stockholms stad

Projektgrupp

Fredrik Ekroth, Östermalms stadsdelsförvaltning, projektledare

Britt Mattsson, Östermalms stadsdelsförvaltning

Magnus Björkman, Östermalms stadsdelsförvaltning

Referenspersoner

Jean-Louis Dessalles, trafikkontoret

Gösta Olsson, exploateringskontoret

Emma Wirén, exploateringskontoret

Susanna Stenfeldt, stadsbyggnadskontoret

Magnus Andersson, Kungliga Djurgårdens Förvaltning

Gunnar Björkman, Kungliga Djurgårdens Förvaltning

Konsulter

Andersson Jönsson Landskapsarkitekter AB:

Viktoria Arvidsson, Landskapsarkitekt

Anders Isacsson, Landskapsarkitekt

Oskar Mellegård, Landskapsarkitekt

Johanna Rydberg, Landskapsarkitekt

Fotografier, kartor och illustrationer

Andersson Jönsson Landskapsarkitekter AB, där ej annat anges.

Omslagsbild: Klas Fahlén

Tryck

XXXX

Antagen i Östermalms stadsdelsnämnd xx xxx 2018.

Parken i den växande staden

Stockholm är en av Europas mest attraktiva huvudstäder, och hela stockholmsregionen växer kraftigt. Bara inom Stockholms stad har befolkningen de senaste åren ökat med 10 000 personer varje år. Fram till cirka år 2020 beräknas staden växa till en miljonstad.

Parkens roll i den växande staden har hamnat mer i fokus och nyttjandet av stadens offentliga rum har ökat påtagligt. Mycket pekar på att parkernas och naturens betydelse som mötesplatser och som platser för rekreation och återhämtning kommer att fortsätta öka i takt med att staden växer och att fler människor bor allt tätare. Med en klimatutveckling som ger högre temperaturer och ett förändrat nederbördsmonster får stadens närnatur, dess parker och gatornas grönska en allt viktigare roll för att vi överhuvudtaget ska kunna leva och må bra i staden. Stadens parker, natur och vatten fungerar som en livsviktig grön och blå infrastruktur som bland annat renar vatten, dämpar buller och reglerar temperaturen.

För Östermalm innebär det här att parker och offentliga rum behöver bli mer flexibla och fungera på många olika sätt, under olika tider på dygnet och året. Samnyttjande av ytor kommer att bli ännu viktigare, och behovet av drift och skötsel kommer att öka då vi blir fler som använder de offentliga rummen. Det innebär också att grönskan i stadsdelens parker och gaturum behöver värnas, kopplas ihop bättre och utvecklas vidare för att fortsatt kunna leverera livsnödvändiga ekosystemtjänster och bidra till en attraktiv och hållbar stad.



Parkerna är viktiga andrum för stadens invånare. Bild från Tessinparken.

Bakgrund

Efter ett beslut i kommunfullmäktige 2006 arbetar Stockholms stad med att ta fram lokala parkplaner för stadens samtliga stadsdelsområden. Parkplanerna utgör vägledande dokument som beskriver hur bostadsnära natur, parker och gröna gaturum inom stadsdelsområdena ska vårdas och utvecklas för framtiden.

Parkplan Östermalm är uppdelad i två delar. Del ett beskriver övergripande strategier för parkutvecklingen inom stadsdelsområdet. Här redovisas hur de ekologiska sambanden ser ut och var de rekreativa och kulturhistoriska värdena finns. I del två beskrivs och analyseras stadsdelsområdets samtliga parker avseende historik, innehåll, karaktär och värden. Strategier för utveckling av respektive park presenteras.

Parkplan Östermalm omfattar parker och gröna gaturum som ägs och förvaltas av Stockholms stad. Parkplanen ses över i sin helhet med ett intervall på mellan 5–10 år.

Planeringsunderlag

Följande strategi- och styrdokument har utgjort viktiga underlag för framtagandet av Parkplan Östermalm. Vid förändringar och fortsatt arbete med Östermalms parker bör likvärdigt planeringsunderlag beaktas.

Översiktsplan för Stockholm

Stockholms översiktsplan utgör ett viktigt styrdokument. I översiktsplanen pekas stadsutvecklingsstrategier ut för en hållbar tillväxt i strävan att nå

stadens långsiktiga mål. Stockholms nya översiktsplan antogs av Kommunfullmäktige i februari 2018.

Grönare Stockholm

Strategidokumentet Grönare Stockholm beskriver riktlinjer för planering, genomförande och förvaltning av stadens parker och naturområden. Dokumentet tydliggör hur stadens nämnder, bolagsstyrelser och tjänstemän ska arbeta långsiktigt med parker och naturområden. Grönare Stockholm har många beröringspunkter med systerdokumentet Arkitektur Stockholm, som är stadens strategi för gestaltning av byggnader och offentliga rum.

Stockholms miljöprogram

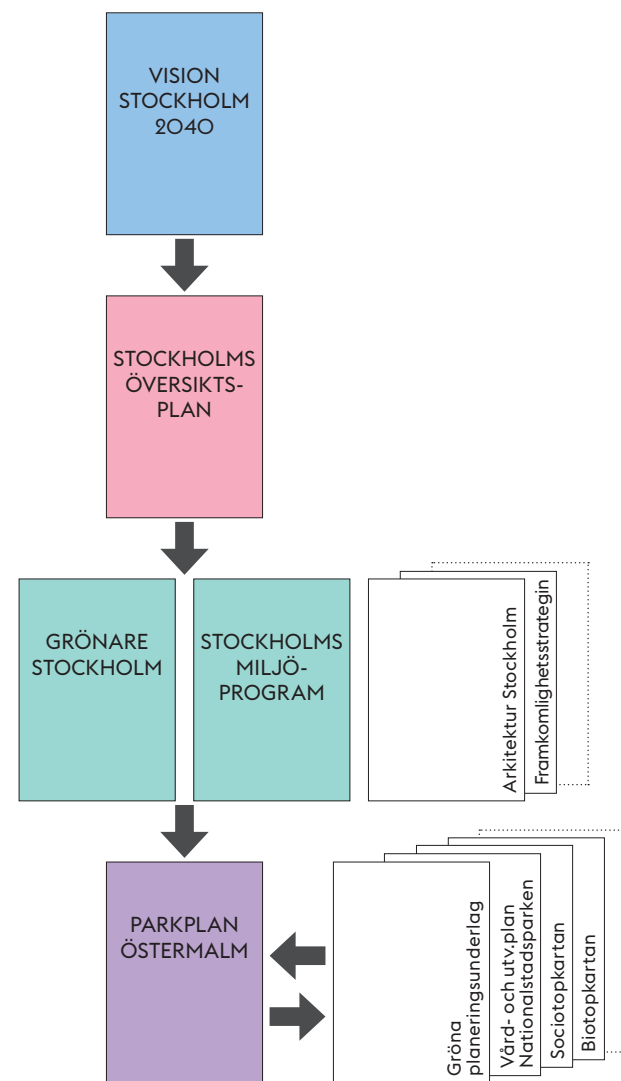
Stockholms stads miljöprogram visar stadens ambitioner inom miljöområdet avseende mark- och vattenanvändning. Stockholms stads miljöprogram 2016–2019 innehåller sex miljömål och 30 delmål som staden ska uppfylla.

Sociotopkartan

Sociotopkartan och Sociotophandboken från 2003 beskriver och analyserar upplevelsevärden inom gröna friytor i Stockholms stad. En uppdatering av Sociotopkartan genomfördes 2014.

Vård och utvecklingsplan för Kungliga Nationalstadsparken

Länsstyrelsen i Stockholm har tagit fram en vård- och utvecklingsplan för att ge en samlad bild av de intentioner, mål och riktlinjer som finns för Kungliga Nationalstadsparken. Dokumentet ska kunna fungera som stöd för skötsel, förvaltning och utveckling.



Stadens styrdokument och planeringsunderlag avseende park- och naturmark

Läsanvisning









Den här delen av Parkplan Östermalm omfattar beskrivningar och analyser av varje park eller grön plats som enligt gällande detaljplaner utgör parkmark eller gatemark inom stadsdelsområdet. Samtliga parker och gröna gaturum har delats in i totalt femton parkkaraktärer. Klassificeringen baseras på platsernas funktion och karaktär. Parkkaraktärerna beskrivs utförligare i del 1 under kapitlet Östermalms gröna karaktär.

För varje park och grön plats som presenteras i Del 2 redogörs för följande delar:

- *Historik* – Här beskrivs parkens/platsens historiska utveckling.
- *Beskrivning* – Här anges parkens/platsens karaktär, storlek och innehåll.
- *Analys* – Här beskrivs parkens/platsens upplevelsevärden samt aspekterna trygghet, tillgänglighet och besöksstryck, där detta är relevant.
- *Utveckla & värna* – Här anges de aspekter som ska utgöra utgångspunkt, huvudinriktning och målbild i all förvaltning och utveckling av den aktuella parken/platsen. I faktarutan till höger beskrivs de åtta aspekterna närmare.

Alla kartutsnitt är orienterade med norr uppåt.

Utveckla & värna

 Skönhet	 Kopplingar
 Kulturhistoria	 Rofyllighet
 Aktiviteter & lek	 Slitagetålighet
 Trygghet & tillgänglighet	 Ekosystem

Skönhet står här för harmoni och balans. Här är det viktigt att värna balansen mellan platsens olika delar och ge särskilt utrymme för exempelvis vackra utblickar och inslag som blomplanteringar och konst.

Kulturhistoria Platser eller områden som är särskilt betydelsefulla på grund av sina kulturhistoriska värden ska utvecklas och vårdas så att dessa värnas och förstärks.

Aktiviteter och lek anger utveckling av både befintliga och möjliga lek- och aktivitetsmiljöer. Det kan vara gröna platser som ligger inom områden där det råder brist på lek och andra aktivitetsytor, eller parker där befintliga lekvärden behöver värnas och utvecklas.

Trygghet och tillgänglighet är en aspekt som ska beaktas överallt i staden, men anges här särskilt för platser med uppenbara brister eller där hinder enkelt kan avhjälpas.

Kopplingar anger här betydelsen av att utveckla och värna kopplingar mellan en park och omgivande gröna stråk och platser.

Rofyllighet Rofyllda platser har ett särskilt värde i den täta och aktiva innerstaden. Detta värde är viktigt att värna när parker och grönområden ska utvecklas och när staden växer.


Slitagetålighet Platser eller områden som ska klara ett högt besöksstryck måste utvecklas för att tåla hårt slitage, exempelvis genom robusta gräsytor, tydliga avgränsningar mot planteringsytor och konstbevattning.

Ekosystem anger möjligheten att förstärka grönstrukturens ekologiska funktioner såsom förbättrade gröna samband, öppen dagvattenhantering och infiltration, utveckling av biotoper, större artvariationer med mera.

Innehåll

Översiktskarta	8	Fickparker	72	Brahegatan/Valhallavägen.....	119
Stadsparker	10	Drottningparken.....	73	Danderydsplan.....	120
Gustav Adolfsparken.....	11	Lill-Jans plan.....	74	Ekhagsvägen.....	121
Humlegården.....	14	Narvavägen/Linnégatan.....	76	Erik Dahlbergsallén.....	122
Tessinparken.....	18	Birger Jarlsgatan/Rådmansgatan.....	78	Eriksbergsgatans planteringar.....	123
Bergsparker	21	Strandvägen/Linnégatan.....	80	Gärdesgatan.....	124
Balders hage.....	22	Park- och naturstråk	81	Hamlingsgatan/Fagningsgatan.....	125
Eriksbergsparken.....	24	Bergiusstråket.....	82	Jaktgatan.....	126
Nobelparken.....	26	Gärdeshöjden.....	84	Kommendörsgatan vid Sturegatan.....	127
Kvartersparker	28	Kampementsbacken.....	86	Kruthusplan.....	128
AhlSELLS lund.....	29	Område vid Berwaldhallen.....	88	Lützengatan/Wittstocksgatan.....	129
Dianaparken.....	31	Roslagsparken.....	89	Lövängsgatan.....	130
Dubbelbössan.....	33	Starrbäckssängen/Svea Artilleri.....	91	Narvavägen gatuplanteringar.....	131
Ekorrparken.....	35	Parktorg	92	Nybrogatan norra.....	132
Ellen Keys Park.....	37	Gösta Bohmans plats.....	93	Nybrogatan södra.....	133
Finlandsparken.....	39	Karlavägen.....	95	Sandhamnsgatan/Östhammarsgatan.....	134
Hagelbössan.....	41	Runebergsplan.....	97	Sandhamnsplan.....	135
Hubertusplan.....	42	Roslagsparkens entrétorg.....	98	Skeppargatan söder om Strindbergsgatan.....	136
Husarviksparken.....	44	Parkgator	99	Skeppargatan norr om Valhallavägen.....	137
Hästhagsparken.....	46	Breitenfeldsgatan.....	100	Skeppargatan söder om Valhallavägen.....	138
Jaktparken.....	48	Skeppargatan parkgata.....	101	Slättervallsgatan.....	139
Kolarlundan.....	50	Esplanader	102	Torstenssonsgatan/Strandvägen.....	140
Kontorsparken.....	52	Erik Dahlbergsgatan.....	103	Tysta gatan.....	141
Londonparken.....	53	Karlavägen.....	104	Värtavägen/Banérgatan.....	142
Motalaparken.....	55	Narvavägen.....	107	Värtavägen/Furusundsgatan.....	143
Olaus Petriparken.....	57	Strandvägen.....	109	Värtavägen/Fältöversten.....	144
Ruddammsparken.....	59	Valhallavägen.....	111	Storgatan väster om Skeppargatan.....	145
Snitselplan.....	61	Gatuplanteringar	114	Öregrundsgatan/Tegeluddsvägen.....	146
Stureparken.....	63	Artillerigatan.....	115	Trappanläggningar	147
Strandparker	65	Banérgatan.....	116	Hammartrappan.....	148
Prins Bertils allé.....	66	Birger Jarlsgatan/Karlavägen.....	117	Nimrodstrappan.....	150
Husarviksstranden.....	68	Bobergsgatan.....	118	Trappa vid Engelbrekts kyrkogata.....	151
Nobelstranden.....	70			Trappa vid Rimbogatan.....	153

Naturområden.....	154
Ekhagen.....	155
Kaknäskogen och Hunduddsskogen.....	157
Kaknäs ängar.....	160
Trafikgrönytor.....	162
Områden längs Roslagsvägen.....	163
Ropstensmotet.....	164
Roslagstull.....	165
Naturparker.....	167
Norra Hjorthagsparken.....	168
Södra Hjorthagsparken.....	170
Övriga parkytor.....	173
Engelska kyrkans kyrkogård.....	174
Ruddammsvägen/Bigarråvägen.....	176
Värtavägen vid Rindögatan.....	177



Översiktskarta

Östermalms parker och gröna gaturum

1. Ahlsells Lund
2. Artillerigatan
3. Balders hage
4. Banérgatan
5. Bergiusstråket
6. Birger Jarlsgatan/Karlavägen
7. Birger Jarlsgatan/Rådmansgatan
8. Bobergsgatan
9. Brahegatan/Valhallavägen
10. Breitenfeldsgatan
11. Danderydsplan
12. Dianaparken
13. Drottningparken
14. Dubbelbössan
15. Ekhagen
16. Ekhagsvägen
17. Ekorrparken
18. Ellen Keys Park
19. Engelska kyrkans kyrkogård
20. Erik Dahlbergsgallén
21. Erik Dahlbergsgatan
22. Eriksbergsparken
23. Eriksbergsgatans planteringar
24. Finlandsparken
25. Gustav Adolfsparken
26. Gärdesgatan
27. Gärdeshöjden
28. Gösta Bohmans plats
29. Hagelbössan
30. Hamlingsgatan
31. Hammartrappan
32. Hubertusplan
33. Humlegården
34. Husarviksparken
35. Husarviksstranden
36. Hästhagsparken
37. Jaktgatan
38. Jaktparken
39. Kaknäs- och Hunduddsskogen
40. Kaknäs ängar
41. Kampementsbacken
42. Karlaplan
43. Karlavägen
44. Kolarlunden
45. Kommendörsgatan vid Sturegatan
46. Kontorsparken
47. Kruthusplan
48. Lill-Jans plan
49. Londonparken
50. Lützensgatan/Wittstocksgatan
51. Lövängsgatan
52. Motalaparken
53. Narvavägen
54. Narvavägen gatuplanteringar
55. Narvavägen/Linnégatan
56. Nimrodstrappan
57. Nobelparken
58. Nobelstranden
59. Norra Hjorthagsparken
60. Nybrogatan norra
61. Nybrogatan södra
62. Olaus Petriparken
63. Område vid Berwaldhallen
64. Områden längs Roslagsvägen
65. Prins Bertils allé
66. Ropstensmotet
67. Roslagsparken
68. Roslagsparkens entrétorg
69. Roslagstull
70. Ruddammsparken
71. Ruddammsvägen/Bigarråvägen
72. Runebergsplan
73. Sandhammsgatan/Östhammarsgatan
74. Sandhamnsplan
75. Skeppargatan norr om Valhallavägen
76. Skeppargatan parkgata
77. Skeppargatan söder om Strindbergsgatan
78. Skeppargatan söder om Valhallavägen
79. Slättervallsgatan
80. Snitselplan
81. Starrbäckensängen/Svea Artelleri
82. Storgatan väster om Skeppargatan
83. Strandvägen
84. Strandvägen/Linnégatan
85. Stureparken
86. Södra Hjorthagsparken
87. Tessinparken
88. Torstenssonsgatan/Strandvägen
89. Trappa vid Engelbrekts kyrkogata
90. Trappa vid Rimbogatan
91. Tysta gatan
92. Valhallavägen
93. Värtavägen vid Rindögatan
94. Värtavägen/Banérgatan
95. Värtavägen/Furusundsgatan
96. Värtavägen/Fältöversten
97. Öregrundsgatan/Tegeluddsvägen

Översiktskarta

Östermalms stadsdelsområde



Solna

Brunns-
viken

NORRA DJURGÅRDEN

Lilla Värtan

Lidingö

HJORTHAGEN

Norrmalm

LADUGÅRDSGÅRDET

ÖSTERMALM

Kungsholmen

DJURGÅRDEN

Saltsjön

Södermalm

Nacka



Stadsparker

Stora och mångfunktionella parker

Bild från Tessinparken



Gustav Adolfsparcken

Historik

Gustav Adolfsparcken var tidigare en av Djurgårdens skogsbackar och ett antal gamla träd från den tiden finns fortfarande att se i parken. År 1670 började området användas för militära ändamål och platsen kom senare att utgöra Svea Livgardes idrottsplats vilken färdigställdes 1891. Än i dag minner gångvägarna intill kyrkan om de gamla löparbanorna. Gustav Adolfskyrkan ritades av arkitekten Carl Möller i nygotisk stil och uppfördes 1892 med stöd från Svea Livgarde.

När de militära aktiviteterna upphörde på Ladugårdsgärdet började området i allt större utsträckning att användas som allmän park. År 1946 fick Gustav Adolfsparcken sin nuvarande status som allmän park. Året därpå tog staden över skötseln av parken och ännu ett år senare började man rusta den. Lekplatsen anlades 1955 och 1958–1961 gjordes en allmän översyn av parken utifrån arkitekten Erik Glemmes idéer och intentioner. Parkleksbyggnaden uppfördes först 1966. I början av 2000-talet genomfördes en upprustning med förbättringar i parkleken och parkens gångvägar. År 2014–2015 gjordes ännu en upprustning av parken med en komplettering av belysningen och en översyn av ytorna närmast kyrkan. Trappan från Karlavägen in i parken tillkom i samband med detta och gräsytan vid Östermalmsskolan byggdes om med dränering och



--- Parkgräns
1. Gustav Adolfskyrkan 2. Bollplan
3. Parklek 4. Minnessten 5. Plaskdamm

bevattning för att klara av det höga besöksstrycket. År 2015–2016 kompletterades bollytan och parkleken lekytor och utrustning rustades, år 2017 renoverades plaskdammen.

Beskrivning


Karaktär och storlek: Stadspark 3,5 hektar

Innehåll: Gustav Adolfsparcken består av böljande gräsytor med stora uppvuxna träd, planteringar och buskar. Centralt i parken står Gustav Adolfs kyrka. En parklek finns i parkens östra del med lekplats och plaskdamm. Det finns totalt tre bollplaner i parken samt en boulevard. I parken finns en minnessten efter Svea Livgardes verksamhet på platsen samt

Bild 1: En av parkens gamla och värdefulla ekar.

Bild 2: Grusgång upp mot Gustav Adolfskyrkan.

Bild 3: Perenn- och buskplanteringar under träden.



konstverket *Sittande boxar* av Torsten Fridh från 1997. I anslutning till parken ligger en skola och flera förskolor. Området närmast kyrkan och norrut mot Wittstocksgatan tillhör Gustav Adolfs församling.

Analys

Gustav Adolfsparken är en av stadsdelsområdets större parker och fyller en viktig funktion som offentligt rum för de boende i området. Den är tydligt kopplad till Karlavägens promenadstråk i sydväst men i övrigt omgärdad av främst bostadskvarter. Parkleken och plaskdammen är populära inslag. Parkens stora lövträd, och då framförallt de äldre ekarna, utgör viktiga livsmiljöer för fåglar och insekter. Genom exempelvis fjärilsrabatter skulle den biologiska mångfalden kunna stärkas ytterligare. Parkens gröna karaktär är viktig att bevara och utveckla. Samtidigt finns önskemål om fler aktivitetsytor, något som kan påverka den gröna karaktären negativt.

Parken används flitigt av elever från omgivande skolor och förskolor vilket syns på framför allt slitna gräsytor.

Entrén från korsningen Banérgatan/Karlavägen upplevs trång och otydlig och behöver ses över.

Trygghet: Det finns inga dolda platser och parkens genomsiktlighet är god. Parkens gångstråk är belysta

och effektbelysning finns på flera av träden samt på konstverk, vilket skapar en rumskänsla och en ökad trygghet efter mörkrets inbrott.

Tillgänglighet: Parken innehåller inga stora nivåskillnader. Markmaterial på gångytor är jämna och hårda. Det finns sittplatser med både rygg- och armstöd. Antalet sittplatser skulle kunna utökas i vissa delar av parken.

Besöksstryck: Högt

Upplevelsevärden:

Blomprakt	Vattenlek
Pulkaåkning	Picknick
Grön oas	Promenad
Lekplats	Rofyllighet
Parklek	



Bild 1: Bollplan med konstgräs.

Bild 2: Parkens västra entré.

Bild 3: Sandlåda i parkleken.


Utveckla & värna

- | | |
|-----------------------------|-------------------|
| ● Skönhet | ● Kopplingar |
| ● Kulturhistoria | ● Rofyllighet |
| ● Aktiviteter & lek | ● Slitagetålighet |
| ● Trygghet & tillgänglighet | ● Ekosystem |

Genom att:

- utveckla blomsterprakten genom plantering av blomsterlök.
- värna parkens öppna gräsytor.
- förbättra skyltningen och ta fram en parkskylt.
- rusta dåliga gångvägar.
- värna och underhålla parkens aktivitetsytor samt lekfunktionerna i parkleken.
- tillse en god balans mellan parkens gröna värden och dess aktivitetsytor.
- utveckla entrén från Banérgatan.
- utveckla entrén till parkleken från Gyllenstiernsgatan.
- värna gamla och värdefulla träd och ta fram en trädplan för parken.
- Utred hur parkens gräsytor kan utvecklas för att tåla högt slitage.
- stärka den biologiska mångfalden genom att anlägga "fjärilsrabatter".

Bild: Stor ek i parken.



Humlegården

Historik

Humlegården är Stockholms näst äldsta park. Redan 1619 beslöt Gustav II Adolf att anlägga en humlegård här för odling av köksväxter och frukt för hovets behov. På 1650-talet lät drottning Kristina göra om trädgården i barockstil. Bland annat planterades lindalléer i ett korslagt system – karaktäristiskt för många franska parker från samma tid. Parken fortsatte att användas som köksträdgård men var också ett populärt utflyktsmål för hovet.

Under 1700-talet började parken gradvis öppnas för allmänheten och gick mot att bli en allt folkligare plats med olika inrättningar. När parken mot slutet av 1800-talet övergick i Stockholms stads ägo var Humlegården en lantlig men förfallen park med fruktträd och öppna ängsmarker. I samband med att Kungliga biblioteket byggdes i parkens södra del 1877 omvandlade Alfred Medin, Stockholms förste stadsträdgårdsmästare, Humlegården till en modern, offentlig park i tysk romantisk stil med mjukt slingrande promenadstråk och en mångfald av träd från olika delar av världen.

I mitten av 1900-talet inleddes nästa modernisering. Nya levnadsvanor och därmed nya sätt att bruka stadens parker ledde till att man, under stadsträdgårdsmästare Holgers Bloms ledning, förenklade gångvägssystemet för att skapa större sammanhängande grösytor för lek och sport. Samtidigt anlades

bollplaner och parkleken öppnades. Även parkens underhåll fick en plats då en parkarbetarlocal med tillhörande tekniska ytor anlades. Det funktionalistiska stilideal som kännetecknar tillägg från denna tid är uttryck för den parkstil som brukar kallas Stockholmsskolan. Parken bär idag tydliga spår av de tre nämnda historiska lagren och klassas som riksintresse för kulturminnesvården.

Under 2000-talet har ett parkprogram för bevarande och utveckling av parken tagits fram och i enlighet med detta har upprustningar av bland annat belysning och vegetation utförts. År 2007 genomfördes en förnyelse av planteringen kring Linnéstatyn och 2010 rustades parkens sydöstra entré. År 2013 övergick parkarbetarlokalen till att innehålla ungdomsverksamhet och en översyn av ytorna i dess närhet påbörjades 2017.

Beskrivning


Karaktär och storlek: Stadspark 10,5 hektar

Innehåll: Huvuddragen i Humlegården utgörs av två räta axlar med lindar som möts i en central cirkulär plats med en staty över Carl von Linné. Statyn omges av en praktfull perennplantering. I övrigt präglas parken av slingrande grusgångar, stora öppna grösytor och en stor mängd träd av varierande art och ålder. I den norra delen av parken ligger en mycket välbesökt parklek och i den västra ligger

Bild 1: Öppna grösytor med stora och gamla träd.

Bild 2: Staty av Carl von Linné med omgivande perennplanteringar.

Bild 3: I parkens västra del finns olika typer av aktivitetsytor.





--- Parkgräns

1. Staty över Carl von Linné
2. Parklek
3. Skateyta och fotbollsplan
4. Hundrastgård
5. Kungliga biblioteket
6. Entréplats med uteservering
7. Sommarblomsplantering
8. Sommarservering
9. Floras kulle
10. Humlanhuset

Bild 1: Parkleken är ett populärt utflyktsmål för föräldrar och förskolegrupper.

Bild 2: Vy ner genom den norrgående lindallén.

Bild 3: Entré från Karlavägen/Engelbrektsgatan.



"Humlanhuset" som är en mötesplats för ungdomar. I anslutning till huset finns aktivitetsytor med bland annat bollplan, skateramp och en yta för streetskate. Här finns också en hundrastgård. I parkens östra del ligger en sommarservering, som ursprungligen byggdes som en vattenkiosk. Kungliga biblioteket är centralt beläget i Humlegårdens södra del och i det sydöstra hörnet finns ett mindre entrétorg och en ute-servering. I det sydvästra hörnet finns en entréplats med perennplanteringar och även där en servering.

Parken nås via flera entréer från omgivande gator.

Parken innehåller ett stort antal konstverk: Fritjof Kjellbergs Linnéstaty (1885), Johan Börjessons bronsstaty av Carl Wilhelm Scheele (1892), skulpturen *Farfadern* av Per Hasselberg (1896), Anders Fryxellstatyn av Walter Runeberg (1910), Fredrika Bremerstatyn av Sigrid Fridman (1927), Egon Möller Nielsens lekskulptur *Tuffsen* (1949), bronsskulpturen *Isobartema* av Martin Holmgren (1970), *Spel med lekande former* av Lohe Christine (1977), skulpturen *Cordillera de Los Andes* (2000) som är en gåva från Chiles regering och Peter Lindes skulptur över Hjalmar Söderberg (2010).

Analys

Humlegården är en av Stockholms mest populära parker med ett högt besöksstryck under stora delar av året. Parken har med sitt läge, storlek och historia ett stort värde för stockholmarna och besökare. Detta

sliter på parken vilket märks inte minst på gångytor, gräsytor och utrustning. Det kontinuerliga underhållet blir därför extra viktigt för att kunna upprätthålla parkens stomme och karaktär som finpark. Behovet av att utveckla parken med nya attraktioner och aktivitetsytor bör vägas mot parkens stora kulturhistoriska värden och möjligheten att förstärka ekologiska funktioner.

Den rika vegetationen skapar en park med en varierad rumslighet som inbjuder till vistelse och gör att parkens känns större än den egentligen är.

Humlegården är omgiven av tät kvartersbebyggelse och har få gröna kopplingar utåt mot omgivningen. Undantaget är Karlavägens promenadstråk vilket löper längs parkens norra sida.

Trygghet: Parken är på sina ställen svår att överblicka med stora buskage och dolda platser, framför allt längs parkens kanter. På grund av sin storlek är kontakten med omgivningen begränsad och staden arbetar fortlöpande med att förbättra den upplevda tryggheten. Det finns gott om belysning i parken.

Tillgänglighet: Parken innehåller till största delen inte några större nivåskillnader. I det nordöstra hörnet, vid Floras kulle, finns dock en del brantare gångvägar. Markmaterial på gångytor är jämna och hårda. Kantstenar som försämrar tillgängligheten förekommer vid flera entréer.

Bild 1: Paviljong i parkens nordöstra del.

Bild 2: I parken samsas många olika aktiviteter.

Bild 3: Fotbollsplan i parkens västra del.



Besökstryck: Mycket högt

Upplevelsevärden:

Blomprakt	Picknick
Bollek	Promenad
Evenemang	Rofyllighet
Folkliv	Skate-åkning
Grön oas	Uteservering
Lekplats	Regionalt värde
Parklek	Hundrastplats

Utveckla & värna

- Skönhet
- Kulturhistoria
- Aktiviteter & lek
- Trygghet & tillgänglighet
- Kopplingar
- Rofyllighet
- Ekosystem

Genom att:

- använda 'Parkdokument för Humlegården 2004' som utgångspunkt för upprustningar och/eller tillägg i parken.
- värna parkens tre historiska lager som beskrivs i 'Parkdokument för Humlegården 2004'.
- värna mångfalden av trädarter för att upprätthålla och utveckla 1800-talets historiska lager.
- upprätthålla parkens blomsterprakt.
- utveckla en flerskiktad vegetation mot Sturegatan.

- värna parkens trädbestånd och ta fram en trädplan för parken.
- tillse en god balans mellan parkens gröna och kulturhistoriska värden samt dess lek- och aktivitetsytor.
- tillse att eventuella tillkommande "aktiviteter" placeras i Humlanhusets närhet.
- regelbundet underhålla parkens grusgångar för god tillgänglighet.
- fortlöpande genomföra trygghetshöjande åtgärder i parken.
- sticklingsföra "Drottning Kristinas lindar" för att möjliggöra återplantering med genetiskt lika material då behovet uppstår.

Bild: Vårlökar blommor nedanför Floras kulle.



Tessinparken

Historik

Tessinparken tillkom som en del av Gärdesbebyggelsen. Arbetena med parken påbörjades 1932 och fortsatte under hela 1930-talet. Parkens nedre delar färdigställdes 1937 och följer en nyklassicistisk stil, vilken var särskilt omtyckt under 1920-talet och tidigt 1930-tal, och där symmetri och geometriska former har en central roll. En av idéerna med parkens utformning var att dess fontän skulle fungera som en pendang till fontänen vid Karlaplan.

Parkens norra del med plaskdammen och ytorna ovanför den anlades 1938–1939. Här råder istället det mer naturinspirerade och platsanpassade ideal som var en del av det som kommit att kallas Stockholmsskolan. På 1940-talet tillkom parklekens ytor i den norra delen.

I slutet av 1960-talet, i samband med att tunnelbanans röda linje till Ropsten byggdes ut, fick entrén mot Valhallavägen en ny utformning. År 1970 byggdes bron från parken över Valhallavägen och i slutet av samma årtionde stängdes Strindbergsgatan och Blanchegatan av till förmån för parken, även om den senare fortfarande behölls asfalterad. Från 1995 ingår Tessinparken i Nationalstadsparken.

Mellan 2008 och 2013 utfördes en mer omfattande upprustning av parken då entrén vid Valhallavägen gavs en ny utformning som återkopplade till det

ursprungliga utseendet före tunnelbaneentréns tillkomst. Här blev också luftigare när två rader pelarekar togs bort i den nedre delen. Dammarna, rosenrabatterna och gångvägarna förnyades och belysningen förbättrades i hela parken. Avslutningsvis omgestaltades området vid Blanchegatans tidigare sträckning till en grön parkmiljö. Under 2017–2018 görs tillskott i den norra delens vegetation i syfte att stärka den ekologiska spridningskorridoren.

Beskrivning

Karaktär och storlek: Stadspark 5,6 hektar

Innehåll: Södra delen av Tessinparken är symmetriskt uppbyggd kring en central axel av planteringar och rader av pyramidekar. Parken ramas in av kastanjealléer och promenadstråk. Stora öppna gräsytor möter fontändammen i parkens mitt. I nära anslutning till fontänen finns ett kafé med uteservering. Parkens södra entré mot Valhallavägen utgörs av ett förtorg med lindar och blomsterurnor. Här står Olof Thorwald Ohlssons skulptur *Husmorssemester* från 1973.

I norr har parken en friare utformning med berg-hällar och friväxande buskplanteringar. Här finns parklek med konstgräsplan och plaskdamm. Intill plaskdammen står lekskulpturen *Ägget* (1951) av Egon Möller Nielsen. Mot Värtavägen i öster har parken en öppen karaktär med stora gräsytor samt



Bild 1: Parktorget vid den södra entrén.

Bild 2: Parktorget upp mot fontändammen.

Bild 3: Plaskdammen med vy mot lekskulpturen Ägget.



--- Parkgräns

1. Parktorg 2. Fontändamm 3. Café 4. Plaskdamm 5. Stadsodling
6. Parklek 7. Konstgräsplan 8. Hundrastgård

Bild 1: Rosor längs parkens mittstråk

Bild 2: Vy söderut från lekskulpturen Ägget.

Bild 3: Cykellek för barn i Blanchegatans tidigare streckning.



1



2



3

en yta för stadsodling. Parkens nordvästra del mot Erik Dahlbergsgatan är mer sluten med alm, lind, hästkastanj och blandande buskplanteringar.

Analys

Parken ligger inom Kungliga Nationalstadsparken där denna är som smalast. Parken har därför en mycket viktig uppgift som ekologisk spridningskorridor mellan Norra och Södra Djurgården.

Parkens norra och södra del skapar tillsammans en mycket innehållsrik park för aktivitet men också för avkoppling. De öppna ytorna i öster möjliggör för evenemang. Grusytan i söder används under delar av året till bland annat Bondens marknad.

Rosplanteringarna kring parkens centrala axel liksom grusytor behöver ses över och kompletteras.

Trygghet: I parkens norra och västra delar finns flera täta buskage och dolda platser. Belysning finns längs gångvägarna i parkens alla delar. Flera träd i parkens norra del är effektbelysta för att göra parken tryggare och vackrare.

Tillgänglighet: Det förekommer inga större nivåskillnader i parken och gångvägarna är jämna och hårda. Det finns goda sittmöjligheter med rygg- och armstöd i parkens södra och västra del.

Besöksryck: Högt

Upplevelsevärden:

Bad	Blomprakt
Bollek	Grön oas
Lekplats	Parklek
Vattenlek	Odling
Picknick	Promenad
Rofyllighet	Uteservering
Hundrastplats	

Utveckla & värna

● Skönhet	● Kopplingar
● Kulturhistoria	● Rofyllighet
● Aktiviteter & lek	● Ekosystem

Genom att:

- värna den klassicistiska karaktären i parkens södra del och Stockholmsskolan i den norra.
- värna en flerskiktad vegetation i parkens norra del.
- tillse en god standard på parkvägarna genom bland annat kantskäring och ogrärensning.
- utveckla parktorget vid södra entrén.
- upprätthålla en god standard på parkens lek- och aktivitetsytor.
- öka den upplevda tryggheten genom försiktig gallring i täta vegetationspartier.
- plantera i huvudsak inhemska träd och buskar i parken för att värna parken som del av en ekologisk spridningskorridor.
- ta fram en trädplan för parken.

Bild 1: Lekplatsen i parkens norra del.

Bild 2: Odlingsslådor i parkens nordöstra del.

Bild 3: Bollspel vid konstgräsplanen.



Bergsparken

Kuperade parker med stora nivåskillnader, berg i dagen och stora, gamla träd

Bild från Eriksbergsparken



Balders hage

Historik

Balders Hage ligger i Lärkstaden och anlades på 1910-talet enligt riktlinjer i Per Olof Hallmans stadsplan. Berget och sluttningen förädlades, klippartier arrangerades med buskar och blommande bergsväxter. Några år senare kompletterades planteringarna med barrträd och prydnadsbuskar vid Verdandigatan.

Beskrivning

Karaktär och storlek: Kvarterspark 0,5 hektar

Innehåll: Balders hage är en kuperad park i romantisk stil med ädellövträd, blommande buskplanteringar, gräsytor och berg i dagen. En promenadväg löper längs branten ovanför Östermalmsgatan. En annan gångväg korsar parken via en trappa. I den norra änden leder massiva granittrappor ner från Tyrgatan till Verdandigatan. Här finns också en sektion med uttrycksfulla fristående barrträd.

Analys

Parken ger ett lugnt och stillsamt intryck. Här finns flera sittplatser och picknickvänliga gräsytor. Det slyartade buskage som idag utgör parkens högsta punkt skulle med fördel kunna utvecklas till en fin plats med utsikt över Lärkstadens taknockar.



Trygghet: Delar av parken är svåra att överblicka men i övrigt känns platsen trygg. Parkbelysning finns längs samtliga gångvägar.

Tillgänglighet: På sina håll har regnvatten skapat djupa spår i grusgångarna vilket påverkar tillgängligheten. I trappor finns kontrastmarkeringar och räcken. Sittplatser finns med både rygg- och armstöd, flera av dessa behöver dock bytas ut.

Besöksstryck: Lågt/Medel

Upplevelsevärden:

Blomprakt	Grön oas
Picknick	Rofyllighet
Utsikt	

Bild 1: Vy från Verdandigatan mot sydöst.

Bild 2: Upp på höjden finns en sittplats under en stilig naverlönn.

Bild 3: På sensommaren blommar rosenbuskar i parken.



Utveckla & värna

- Skönhet
- Trygghet & tillgänglighet
- Kopplingar
- Rofyllighet
- Ekosystem

Genom att:

- utveckla blomsterprakten genom plantering av blomsterlök.
- värna öppenheten i parken och en flerskiktad vegetation genom återkommande slyröjningar.
- friställa aplar och rosor.
- utveckla den slybevuxna höjden till en utsiktsplats.
- förnya sittplatserna.

Bild: Gångväg från Friggagatan mot Östermalmsgatan.



Eriksbergsparken

Historik

Området kring Eriksbergsparken och Eriksbergsplan bestod långt in på 1800-talet av ett slumområde. Ungefär där Eriksbergsplan ligger idag låg Träsktorget. I nordost låg egendomen Eriksberg som ägdes av Timmermansorden. I början av 1920-talet uppfördes Timmermansordens pampiga byggnad.

Under 1920-talet utvecklades platsen successivt till en park genom sprängning och anläggning av trappor, murar gångvägar, damm och planteringar. Omkring 1926–1927 avslutades markarbetena med att stödmuren mot Runebergsgatan byggdes. Resultatet blev en anläggning i nordisk klassicistisk stil som med sitt monumentalitet, centrala trappmotiv med damm och stenmurar av hög kvalitet ger en känsla av slottspark.

Sedan parken anlades har den i huvudsak behållit sitt utseende. Två bågformade gröna ytor vid trappans fot togs dock bort i samband med att Birger Jarlsgatans trafikplats omgestaltades. Under 2014–2015 rustades parken upp med historiska foton som grund. Även dammen rustades och parken fick helt ny belysning.

Beskrivning

Karaktär och storlek: Bergspark 0,5 hektar

Innehåll: Eriksbergsparken är en kraftigt kuperad park med terrasser i flera nivåer. Den nås från Eriksbergsplan via en större stentrappa. Parkens nedre del har en tydligt klassicistisk utformning med



--- Parkgräns 1. Vattendamm 2. Stenobelisk

räta axlar, kraftfulla stentrappor, blomsterurnor och en damm med fontäner och rosenrabatt. På vardera sida om dammen finns plana gräsytor.

I parkens övre del finns en klippbrant med friväxande buskar och stora träd. Genom klippbranten finns en trappa som förbinder den nedre och övre delen av Eriksbergsgatan med varandra.

Närmast Runebergsgatan finns en grusad plats med en stenobelisk som fungerar som ventilation för lokalen under.

Bild 1: Sittplatser under ett av parkens pilträd.

Bild 2: Dammen en varm sommardag.

Bild 3: Vy över parkens nedre del med damm och trappor.



Analys

Eriksbergsparken är en vacker park som trots närheten till den trafikerade Birger Jarlsgatan ändå upplevs som rofylld. Intrycket av parken är dock något tudelat. Den är välskött utan skräp eller klotter men upplevs också något bortglömd.

Flera av planteringarna skulle behöva kompletteras med nya perenner och buskar. Bland annat längs trappan mellan Eriksbergsgatans två nivåer. Platsen närmast Runebergsgatan kan utvecklas med exempelvis sittplatser.

Under sommarhalvåret parkerar foodtrucks längs Eriksbergsgatan vid lunchtid. De utgör visserligen ett trevligt inslag men skärmar samtidigt av parken och ger ett stökigt intryck. Kunderna köar på gräsytor vilket medför ett högt slitage. Dessutom skapar kökens elgeneratorer en bullrig miljö i den del av parken som annars är relativt lugn.

Trygghet: Parken upplevs trots nivåskillnaderna som lättöverskådlig med god kontakt med omgivningen. I den övre delen finns flera större buskage som begränsar överblicken.

Tillgänglighet: Stora nivåskillnader i parken påverkar tillgängligheten. De flesta trappor saknar handledare och kontrastmarkering. Markmaterial på gångytor är jämna och hårda.

Besöksstryck: Medel

Upplevelsevärden:

Grön oas Rofylldhet
Picknick Utsikt

Utveckla & värna

- Skönhet
- Trygghet & tillgänglighet
- Rofylldhet
- Slitagetålighet
- Ekosystem

Genom att:

- renovera planteringarna nedanför murarna vid Eriksbergsplan.
- värna öppenheten i bergsslänten genom återkommande slyröjningar och trädvård.
- höja skötselnivån på grusytor och på rosenrabatten.
- värna parkens rofyllda karaktär.
- utveckla markytorna vid foodtrucksen för att hantera slitaget.
- öka tillgängligheten genom komplettering med handledare och kontrastmarkeringar i trappor.




Bild 1: Trappan mellan Eriksbergsgatans övre och nedre del.

Bild 2: Vy mot parkens övre del.

Bild 3: Foodtrucks längs Eriksbergsgatan bryter den visuella kopplingen i parken.

Nobelparken

Historik

Där Nobelparken ligger idag fanns från senmedeltiden och framåt gården Vädla. När Gustav Vasa kom till makten 1523 införlivades Vädla i Kronans ägo och blev en Kungsladugård. Under stormaktstiden omvandlades området till kunglig jaktpark och 1733 uppfördes här en hovjägmästarebostad. När Skogsinstitutet bildades 1828 flyttade den verksamheten in i byggnaden. Under sin tid här anlade institutet vetenskapligt ordnade beståndsplanteringar i parken med ett representativt urval av nordiska träarter. Planteringarna bildade det arboretum som vi idag finner spår av i parken. Vid förra sekelskiftet flyttade Skogsinstitutet och allmänheten fick tillträde till parken. Nobelparken har fått sitt namn efter att man i början av 1900-talet planerade att bygga ett representationshus för Nobelstiftelsen i parken. Huset byggdes aldrig, i slutet av 1920-talet utvecklades däremot parken med nya gångstigar.

Beskrivning

Karaktär och storlek: Bergspark 4,4 hektar

Innehåll: Parken består av två delar med skilda karaktärer. Utmed Djurgårdsbrunnsviken löper en strandpromenad med tydlig parkkaraktär, norr om denna finns en högt belägen och bergig del med naturlig karaktär. Ytterligare norrut utmed Dag Hammarskölds väg återkommer parkkaraktären. Intill en platsbildning i strandpromenadens västra



--- Parkgräns 1. Platsbildning med sandlåda och skulptur
2. Israels ambassad

del står bronsskulpturen *Den första båten* av Daniel Wretlund från 1982. Parken ligger inom Kungliga Nationalstadsparken och en informationsskylt om detta finns vid parkens västra entré.


Analys

Strandpromenaden fungerar som entré till Nationalstadsparken och Södra Djurgården. Den ansluter i väster till Strandvägens esplanad och övergår i öster i Nobelstranden. Nobelparken utgör i och med detta en mycket viktig del av stadens sammanhängande grönstruktur och är både omtyckt och välbesökt. Den skogsklädda kullen i parkens mitt besöks dagtid flitigt av förskolegrupper.

Bild 1: Strandpromenaden erbjuder vacker utsikt över Djurgårdsbrunnsviken.

Bild 2: En mindre strand längs promenadstråket.

Bild 3: Entrén från Strandvägen.



Artvariationen hos de många träden och buskarna har stor betydelse för den biologiska mångfalden i området.

För att bibehålla och utveckla parkens vackra karaktär, såväl som dess ekologiska nytta, krävs kontinuerliga naturvårdsinsatser. Längs vattnet finns behov av gallring för att öppna upp igenväxta utblicksplatser.

Parkens funktion som arboretum skulle kunna utvecklas och förtydligas genom information/skyltning.

Platsbildningen kring sandlådan i parkens södra del upplevs som sliten och mörk under de skuggande träden.

En del parksoffor är i behov av ommålning.

Trygghet: Parken är förhållandevis stor med många täta buskage, men utmed promenadstråket är det mer öppet och belysningen är god. Kontakten med omgivningen kan förbättras genom röjning längs strandlinjen.

Tillgänglighet: I parken finns ett antal sittplatser med rygg- och armstöd, dock saknas tillgängliga gångvägar fram till de flesta av dem. I den naturlika delen förekommer stora nivåskillnader och branta och otillgängliga gångstigar.

Besöksstryck: Högt

Upplevelsevärden:

Bätliv	Grön oas
Naturlek	Naturupplevelse
Picknick	Promenad
Rofyllighet	Skogskänsla
Utsikt	Vattenkontakt

Utveckla & värna

- Skönhet
- Ekosystem
- Kulturhistoria
- Aktiviteter & lek


Genom att:

- värna befintliga utblickar mot vattnet från parken och utveckla nya från kullen och/eller stranden.
- värna resterna av Skogsinstitutets arboretum och utveckla det genom plantering av inhemska träd.
- utveckla platsen uppe på kullen till en trivsam utflyktsplats med naturlek.
- förnya lekplatsen vid stranden.
- förnya och utöka antalet sittplatser för bättre tillgänglighet.
- värna parken som en del av Kungliga Nationalstadsparken.
- genomföra kontinuerliga naturvårdsinsatser.

Bild 1: Parkens bergiga del med naturlig karaktär.

Bild 2: Uppe på berget finns flera mindre gläntor.

Bild 3: Parkens norra del med en grusväg nedanför berget.



Kvartersparken

Bostadsnära parker för lek, promenader, avkoppling
och samvaro

Bild från Stureparken



Ahlsells lund

Historik

Parken, som ligger i Hjorthagen, iordningställdes 1935–1937 med lekplats, gångstigar och sittplatser i samband med att intilliggande bebyggelse uppfördes.

Beskrivning

Karaktär och storlek: Kvarterspark 0,6 hektar

Innehåll: Parken ligger i en brant slänt och omges av bostadshus och höga naturlika buskage och sly. I parken står flera stora ekar med repgungor fästa i grenarna. I den övre delen ligger en mindre lekplats med en rutschkana, lekborg, sandlåda och bänkbord. Genom platsen löper upptrampade gångstigar och i gräsytan finns stenar och partier med berg i dagen.

Analys

Ekarna skapar tillsammans med de stora buskagen en vacker park med mycket grönska. Den branta slänten ger en rolig miljö för lek och umgänge. Genom att rensa upp bland de tätaste slyuppslagen skulle parkens kvaliteter lyftas ytterligare.

Trygghet: Hela parken har belysning men de täta buskagen försvårar genomsiktligheten.

Tillgänglighet: Den sluttande terrängen försvårar generell tillgängligheten i parken. Grusvägen i norra delen av parken är dock relativt plan och jämn. Det saknas parksoffor.



Besökstryck: Låg/medel

Upplevelsevärden:

Grön oas

Lekplats

Naturlek

Rofyllighet




Bild 1: Gångväg från lekplatsen mot Ahlsellvägen.

Bild 2: Vy mot söder. I bakgrunden syns täta slyuppslag.

Bild 3: Friväxande slänt mot bostadshusen.

Utveckla & värna

- Aktiviteter & lek
- Rofyllighet
- Trygghet & tillgänglighet
- Ekosystem

Genom att:

- utveckla blomsterprakten genom plantering av blomsterlök.
- värna parkens buskskikt och bryn genom regelbunden och försiktig gallring av sly.
- utveckla lekplatsen med fler lekredskap.
- värna trygghetsaspekten genom att hålla parken överblickbar.

Bild: Reggunga i en av de stora ekarna.



Dianaparken

Historik

De intilliggande husen på Dianavägen byggdes i slutet av 1930-talet. Lekplatsen tillkom dock betydligt senare.

Beskrivning

Karaktär och storlek: Kvarterspark 0,1 hektar

Innehåll: Parken består av en terrass med lekplats och sittplatser. En klippt häck och stora träd avgränsar mot omgivningen. Mot nordöst sluttar marken kraftigt ned mot Hjorthagsparken och Lidingövägen.

Analys

Dianaparken är i behov av upprustning och ett program för förnyelse har tagits fram under 2017. Parken är främst en lekplats. En upprustning av parken planeras genomföras 2019.

Utsikten mot Lilla Värtan och Lidingöbron hindras idag av en tät och lummig grönska. Utblickar skulle kunna skapas genom att öppna upp i vegetationen.

Trygghet: Det förekommer inga stora buskage eller dolda platser. Kontakten med omgivningen är god. Belysning i parken saknas.

Tillgänglighet: Parken innehåller inga stora nivåskillnader. Gruset på gångytorna är på sina håll mjukt och ojämnt vilket försämrar tillgängligheten.



--- Parkgräns

Det finns gott om soffor i parken, dessa saknar dock armstöd.

Besöksstryck: Medel

Upplevelsevärden:

Grön oas

Lekplats

Utsikt



1



2



3

Bild 1: Lekplatsen.

Bild 2: Sittplatser i parken.

Bild 3: En av parkens entréer

Utveckla & värna

- Skönhet
- Aktiviteter & lek
- Trygghet & tillgänglighet
- Rofyllighet
- Ekosystem

Genom att:

- rusta och förnya lekplatsen.
- tillse god belysning i parken.
- tillskapa utblickar mot vattnet genom gallring i befintlig vegetation.
- utveckla blomsterprakten och stärka den biologiska mångfalden genom att anlägga "fjärilsrabatter".
- tillse att det finns tillgänglighetsanpassade sittplatser i parken.

Bild: Utsikt mot Lidingöbron.



Dubbelbössan

Historik

Parken anlades under 1940-talet i samband med att de omgivande husen byggdes i Hjorthagen.

Beskrivning

Karaktär och storlek: Kvarterspark 0,2 hektar

Innehåll: Parken, som är en innergård, består av en öppen gräsyta med stora träd och buskar längs kanterna. I östra hörnet finns en hårdgjord yta omgiven av större buskage och träd. Parken är omgiven av bostadshus och nås från Nimrodsgatan respektive Artemisgatan via öppningar i bebyggelsen. Ytorna närmast husen är fastighetsmark.

Analys

Parken är med sina stora träd och sitt avskilda läge en rofylld och trivsamt plats. Den upplevs dock som eftersatt med övervuxna buskage och ett allmänt slitet intryck. Gångvägarna genom parken är övervuxna och behöver rustas. Gränsen mellan parkmark och privat fastighetsmark är på många håll otydlig. Detta ihop med otydliga entréer från gatan ger parken en känsla av privat bostadsgård snarare än allmän kvarterspark.

Trygghet: Det förekommer flera stora buskage och parken är delvis svår att överblicka. Trots sitt avskilda läge upplevs kontakten med omgivningen som god. Belysningen kan förbättras.



Tillgänglighet: På fastighetsmarken runt parken finns flera asfaltvägar men samtliga gångvägar i parken är igenvuxna. Tillgängliga sittplatser saknas helt.

Besöksstryck: Lågt

Upplevelsevärden:

Grön oas Rofyllighet

Bild 1: Platsbildning i parkens östra del.

Bild 2: Entré från söder.

Bild 3: Vy mot söder.



Utveckla & värna

- Skönhet
- Kulturhistoria
- Aktiviteter & lek
- Trygghet & tillgänglighet

Genom att:

- utveckla blomsterprakten genom plantering av blomsterlök.
- omvandla den gamla mattpiskplatsen till en plats för vistelse och lek.
- göra gården mer öppen genom trädvård och föryngring av buskar.
- rusta och återskapa parkens gångvägar.
- tillse god belysning och tillgänglighetsanpassade sittplatser i parken.
- uppmuntra och möjliggöra stadsodling.

Bild: Berg i dagen och karaktärsfulla stora träd.



Ekorrparken

Historik

Ekorrparken invigdes 2013 som stadsutvecklingsområdet Norra Djurgårdsstadens första allmänna lekplats. Sitt namn fick den några månader senare efter att en namntävling hållits för barnen som leker där.

Beskrivning

Karaktär och storlek: Kvarterspark 0,2 hektar

Innehåll: Utmed Fågelhundsgatan, som avslutning på Husarviksstråket, ligger en förhållandevis stor inhägnad lekplats. Lekplatsens norra del består främst av lekutrustning i markytor av olika fallskyddsmaterial, men här finns även ett fantasifullt trädäck samt ett väderskydd med bänkar och bord. Den södra delen har en grönare prägel. Här finns gräsytor, ett antal mindre träd samt en buskplantering innehållande en labyrint. Lekplatsen riktar sig till barn upp till 10-årsåldern.

Analys

Ekorrparken ligger på gränsen mellan bebyggelse och natur och det finns en tydlig visuell koppling mot Ugglebackens skogsridå i väster, något som ger platsen en grön och lugn karaktär. Gestaltningmässigt kopplar parken till trädgårdsmiljön kring de intilliggande äldre ingenjörsvillorna med sina slingrande grusgångar, gräsytor och prydnadsaplar.



--- Parkgräns
1. Entré 2. Gångväg mot Husarviken
3. Äldre villa

Ekorrparken är välanvänd med ett periodvis högt besöksstryck vilket sliter på både mark och utrustning. Parken är trots detta i gott skick.

Trygghet: Genomsikten är god och det förekommer inga dolda platser. Det finns gott om belysning.

Tillgänglighet: Markmaterialen är överlag hårda och jämna. Det finns gott om sittplatser i parken. Många saknar dock ryggstöd och samtliga saknar armstöd.

Besöksstryck: Medel/högt

Bild 1: Klätterställning med Ugglebacken i fonden.

Bild 2: Parkens södra del har en grön prägel.

Bild 3: I öster gränsar parken mot Fågelhundsgatan.



Upplevelsevärden:

Grön oas

Lekplats

Utveckla & värna

● Aktiviteter & lek

● Trygghet & tillgänglighet

Genom att:

- tillse att parkens lekfunktioner håller god standard.
- upprätthålla god skötsel av grönytor och hårdgjorda ytor.
- förbättra sittplatsernas tillgänglighetsanpassning

Bild: I parkens sydvästra hörn finns en buskplantering av häggmispel och en labyrint.



Ellen Keys Park

Historik

För 150 år sedan låg på denna plats sjön Träsket, en rest av en äldre vattenled mellan Saltsjön och Brunnsviken. Efter hand krympte Träsket till en sumpmark där avfall tippades. På 1800-talet började västra sidan av Träsket bebyggas och runt sjön fanns skjul och odlingar. I slutet av 1800-talet fylldes sjön igen och när Borgarskolan byggdes 1930–1932 revs de sista resterna av kåkbebyggelsen. I samband med detta anlades Ellen Keys park enligt nyklassicistiskt gestaltungsideal med planteringar, murar, en plaskdamm, lekplan och sittplatser. Parken hette vid denna tid Jarlaparken.

När Sigrid Friedmans staty av Ellen Key restes 1953 omarbetades formen på parkens övre del till det trädgårdsrum vi ser idag. När kvarteret Träskfloden bebyggdes med bostäder 1993–1995 rustades parken och den tidigare plaskdammen ersattes med en oval plantering. I parkens mitt anlades gräsytor. I början av 2000-talet döptes parken om till Ellen Keys park. År 2016–2017 utfördes en parkupprustning där parkens nyklassicistiska formspråk tillvaratogs. Den rektangulära formen från 1930-talets damm blev återigen central på den nedre terrassen, men nu som en nedsänkt plantering. Vid Karlavägen behölls 1950-talets utformning men platsen gjordes öppnare och försågs med fler sittplatser. En ny lekplats utformades och byggdes i parkens mittdel under lindallén.



--- Parkgräns
1. Staty över Ellen Key 2. Lekplats
3. Uteservering

Beskrivning

Karaktär och storlek: Kvarterspark 0,5 hektar

Innehåll: Parken består av tre rum som avgränsas och trappas ner mot Birger Jarlsgatan av låga naturstensmurar. I parkens östra del står statyn av Ellen Key vid en damm omgärdad av perennplanteringar. Parkbänkar står utmed de klippta lindhäckar som omgärdar platsen. I parkens mittdel breder en öppen gräsyta ut sig och under lindarna, norr om denna, ligger den nyanlagda lekplatsen med tema "Ellen Keys vardagsrum och trädgård". Parkens västra och lägst liggande del utgörs av en öppen plats där en hårdgjord yta för uteservering och en försänkt plantering ligger i ett golv av grus. Platsen ramas in av

Bild 1: Vy från Karlavägen ned genom parken.

Bild 2: Upprustad lekplats med tema "Ellen Keys vardagsrum och trädgård".

Bild 3: Borgarskolan med nya parkbänkar.



perennplanteringar och ett flertal parksoffor står placerade runt den försänkta rabatten.

Analys

Parkens rumsliga indelning erbjuder en variation av kvaliteter och vistelsemöjligheter. Den östra delen är rofylld där vattnets rörelse kring statyn skapar ett positivt porlande. Den öppna gräsytan kompletterar temaleken med plats för mer fri lek och umgänge. Perennplanteringarna är genomgående mycket vackra och välskötta, inte minst vid den nedsänkta rabatten i den västra delen. Här är trafiken och de stadsmässiga kvaliteterna med uteservering och butiker mer påtagliga och ytan fungerar som ett förtorg och entré till parken.

Trygghet: Belysning finns i hela parken och det förekommer inga dolda platser eller passager.

Tillgänglighet: Markmaterialen i parken är jämna och hårda.

Besöksstryck: Medel

Upplevelsevärden:

Blomprakt	Grön oas
Lekplats	Rofylldhet
Uteservering	

Utveckla & värna

- | | |
|---------------------|-------------------|
| ● Skönhet | ● Rofylldhet |
| ● Kulturhistoria | ● Slitageårlighet |
| ● Aktiviteter & lek | |

Genom att:

- värna parkens nyklassicistiska formspråk och karaktär.
- värna parkens struktur med tydlig mittaxel och siktlinjer genom alléerna.
- värna en god balans mellan parkens gröna och kulturhistoriska värden och dess lek- och aktivitetsytor.
- tillse att parkens lekfunktioner håller god standard.
- upprätthålla en hög skötselnivå.




Bild 1: Lekplatsen parkens norra långsida.

Bild 2: Försänkt perennplantering i den västra delen av parken.

Bild 3: Vårblommande träd i den västra delen av parken.

Finlandsparken

Historik

Området ingick under 1600-, 1700- och 1800-talen i den kungliga jaktparken. År 1986 anlades Finlandsparken som en minnespark för finska krigsveteraner samtidigt som Finlandsmonumentet invigdes. Under 2009 planterades ett större antal björkar i parken och 2016–2017 rustades parkens gångvägar och sittplatser och en grillplats tillkom.

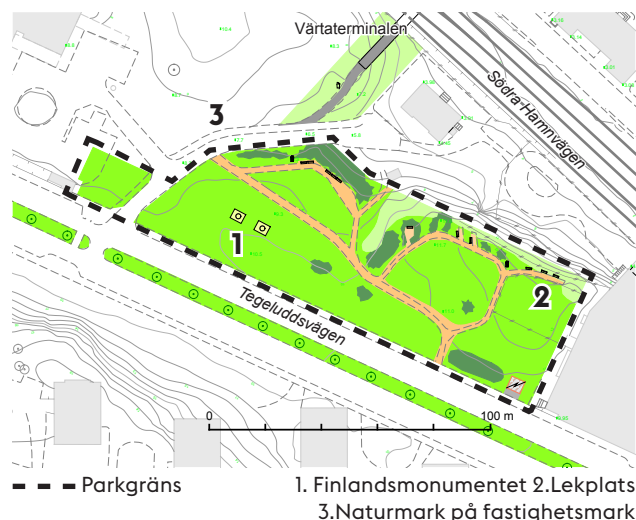
Beskrivning

Karaktär och storlek: Kvarterspark 0,7 hektar

Innehåll: Parken består av stora sammanhängande gräsytor inramade av träd och buskar så som alm, ek, lönn och syren. Ett system av grusvägar slingrar sig genom parken. Utmed norra sidan står flera parksoffor. I västra delen står *Finlandsmonumentet* av Gudrun Eduards från 1986.

Analys

Finlandsparken är karaktärs- och innehållsmässigt indelad i två tydliga rum på två olika nivåer. Den östra delen innehåller en lekplats som fungerar som skolgård. Ytan är välanvänd och hårt utsatt för slitage. Den västra delen har en mer rofylld karaktär med flera soliga sittplatser. Dessa används flitigt framförallt kring lunchtid. Grusvägar och gräsytor är slitna och i behov av upprustning. Nordväst om parken ligger ett stycke naturmark med gamla ekar som många läser samman med parken. Naturmarken



är emellertid planlagd som fastighetsmark men planeras att införlivas i Finlandsparken i samband med detaljplaneläggningen av Värtahamnen. Parken är en viktig entré till Stockholm för båtpassagerare som kommer till Värtaterminalen och som ska vidare med buss eller tunnelbana. Parkens betydelse och användning kommer att öka i samband med att nya bostäder byggs i södra Värtahamnen.

Trygghet: Parken innehåller inga skymda passager eller dolda platser. Belysning saknas i parken förutom utmed gångvägen till Värtaterminalen.

Tillgänglighet: Markmaterialen på gångytor är överlag jämna och hårda. Det finns sittplatser med både rygg- och armstöd.

Bild 1: Parkens östra del.

Bild 2: Vy österut längs den centrala gångvägen.

Bild 3: Besökare äter lunch i solen.



Besökstryck: Medel/högt

Upplivelsesvärden:

Bollek Grön oas
Lekplats Picknick
Rofyllighet

Utveckla & värna

● Skönhet ● Kopplingar
● Trygghet & tillgänglighet ● Ekosystem

Genom att:

- rusta upp parken i samarbete med exploateringskontoret.
- förtydliga och försköna parkens entréer.
- utveckla blomsterprakten genom plantering av blomsterlök.
- ta fram ett belysningsprogram för parken och genomföra detta.
- bevara öppenheten i parken genom återkommande slyröjningar.
- värna parkens gamla ekar som en del i en ekologisk spridningskorridor.
- ta fram en trädplan för parken.
- verka för att den gröna naturslänten nordväst om Stationsgatan ska planläggas som parkmark.

Bild: Sommartid är gräsytorna populära för picknick. I bakgrunden syns Finlandsmonumentet.



Hagelbössan

Historik

Parken ligger i södra Hjorthagen och tillkom i samband med att flerbostadshuset utmed Artemisgatan byggdes i mitten av 1960-talet.

Beskrivning

Karaktär och storlek: Kvarterspark 0,3 hektar

Innehåll: Hagelbössan är en mindre kvarterspark med gräsytor och ädellövträd. I norr sluttar terrängen upp mot ovanliggande bostäder. Här är vegetationen slyartad och en del berg i dagen förekommer. Längs Kolargatan löper en asfalterad gång- och cykelväg.

Analys

Parken ligger lite avskilt men är en trevlig plats med stora gräsytor och vackra träd som skapar en trivsamt rumslighet i framförallt parkens västra del. Gräsytor och parksoffor är slitna.

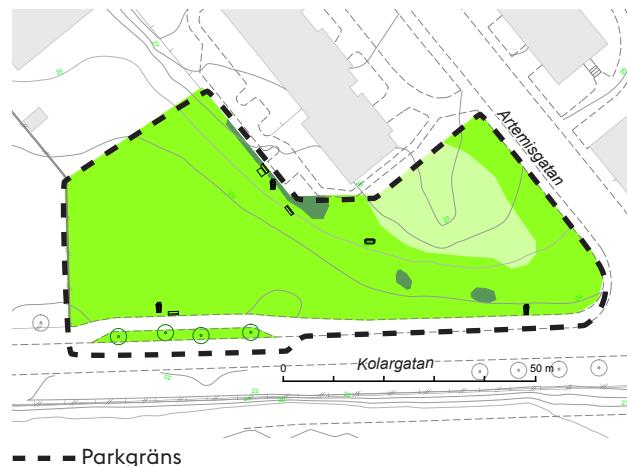
Trygghet: Parken är lätt att överblicka men upplevs något ödslig med svaga kopplingar till omgivande bebyggelse. Belysning finns längs gatorna.

Tillgänglighet: Utöver gångvägen i söder finns inga tillgängliga ytor.

Besöksstryck: Lågt

Upplevelsevärden:

Grön oas Picknick
Rofyllighet



--- Parkgräns

Utveckla & värna

- Skönhet
- Kulturhistoria
- Trygghet & tillgänglighet
- Kopplingar
- Ekosystem

Genom att:

- utveckla blomsterprakten genom plantering av blomsterlök.
- värna träden och ta fram en trädplan.
- ta fram ett program för effektbelysning av träden.
- värna parkens buskskikt och bryn genom regelbunden och försiktig gallring av sly.
- utveckla sittplatserna i parken.
- Uppmuntra och möjliggöra stadsodling.

Bild 1: Bänkbord i parkens västra del.

Bild 2: Parken från öster.

Bild 3: Korsningen Kolargatan/Artemisgatan.



Hubertusplan

Historik

Parken, som ligger i Hjorthagen, anlades i samband med att intilliggande bebyggelse uppfördes 1939. Den ursprungliga ekbacken lämnades relativt opåverkad och utformades som bostadsnära naturpark med plaskdam.

Beskrivning

Karaktär och storlek: Kvarterspark 0,3 hektar

Innehåll: Hubertusplan består av klippta gräsytor med inslag av berg i dagen. I gräsytorna växer stora träd och buskträd, bland annat ek, björk och rönn. Den gamla plaskdammen är ur funktion och används idag som plats för odlingslådor. I parkens nordöstra del finns en lekplats samt en yta med gungor. Parken nås från två håll genom bebyggelsen. Grönytorna närmast husen är fastighetsmark.

Analys

Hubertusplan är en trevlig kvarterspark med vackra träd och tidstypisk gestaltning. Parken har en mer offentlig och inbjudande karaktär än liknande parker i området. Detta till trots används parken främst av boende i de omgivande husen, något som märks på privata trädgårdsmöbler och odlingslådor.

Gångvägarna genom parken är på sina ställen i dåligt skick och den tidigare gången till plaskdammen är helt igenväxt.



Lekplatsen nyttjas i huvudsak av intilliggande förskola. Lekplatsen är i behov av upprustning.

Trygghet: Parken innehåller en del dolda platser och större buskage men är förhållandevis lätt att överblicka. Belysning finns utmed parkens gångstråk.

Tillgänglighet: Det förekommer inga större nivåskillnader i parken. Markmaterialen på gångvägarna är på sina ställen ojämna. Det finns gott om sittplatser varav många har både rygg- och armstöd.

Besöksryck: Lågt




Bild 1: Plaskdammen används idag för odlingslådor.

Bild 2: Grusgång genom parken.

Bild 3: På gräsytan har närboende ställt ut trädgårdsmöbler.

Upplevelsevärden:

Grön oas Rofyllighet

Picknick

Utveckla & värna

- Skönhet
- Ekosystem
- Kulturhistoria
- Aktiviteter & lek
- Trygghet & tillgänglighet

Genom att:

- utveckla och tillgängliggöra lekplatsen.
- tillse att gångtytor håller god standard.
- byta ut parksoffor till nya med armstöd.
- värna öppenheten i parken genom regelbundna slyröjningar och trädvård.
- värna parkens trädbestånd och succession och ta fram en trädplan.
- Fortsätta uppmuntra och möjliggöra odling.
- Utveckla blomsterprakten genom att förnya planteringar och genom plantering av blomsterlök.

Bild: Parkbänkar i parkens södra del.



Husarviksparken

Historik

Parken ligger inom stadsutvecklingsområdet Norra Djurgårdsstaden och anlades 2015.

Beskrivning

Karaktär och storlek: Kvarterspark 0,3 hektar

Innehåll: Husarviksparken är en triangelformad park med en öppen central gräsyta. Längs parkens östra sida löper en träbrygga som avslutas i Husarviken. Utmed Fågelhundsatan löper en träbeklädd betongmur och en perennplantering. Närmast Jaktgatan står konstverket *108 källor* av Eva Löfdahl som invigdes 2017.

Analys

Husarviksparken är en av flera nya parker i området och ansluter mot flera andra parker och naturområden, bland annat Husarviken med Norra Djurgården och Husarviksstråket i norr samt Jaktparken och Jaktgatan i söder. Parken fyller en viktig funktion som grön länk mellan Norra Djurgårdens naturmarker och Hjorthagsparken.

Parken är relativt nyanlagd och i bra skick.

Trygghet: Det förekommer inga dolda platser eller täta buskage. Belysning finns runt parkens kanter.

Tillgänglighet: Markmaterial på gångytor är jämna och hårda. Det förekommer inga stora nivåskillnader. Sittplatser med både rygg- och armstöd finns.



--- Parkgräns

1. Konstverket 108 källor

2. Perennplantering

Besöksstryck: Medel

Upplevelsevärden:

Grön oas	Rofyllighet
Picknick	Uteservering
Promenad	Vattenkontakt







Bild 1: Vy över parken sett från Jaktgatan.

Bild 2: Perennplantering längs Fågelhundsatan.

Bild 3: Den långa träbryggan sträcker sig ut i Husarviken.

Utveckla & värna

-  Kopplingar
-  Slitagetålighet
-  Ekosystem

Genom att:

- upprätthålla en god skötselnivå i parken.
- värna parken som del i ett grönt samband mellan Hjorthagen och Norra Djurgårdens naturområden.



Bild: Vy mot söder. I fonden syns Jaktgatan som en förlängning av parken söderut.

Hästhagsparken

Historik

Hästhagsparken stod färdig 2018.

Beskrivning

Karaktär och storlek: Kvarterspark 0.7 hektar

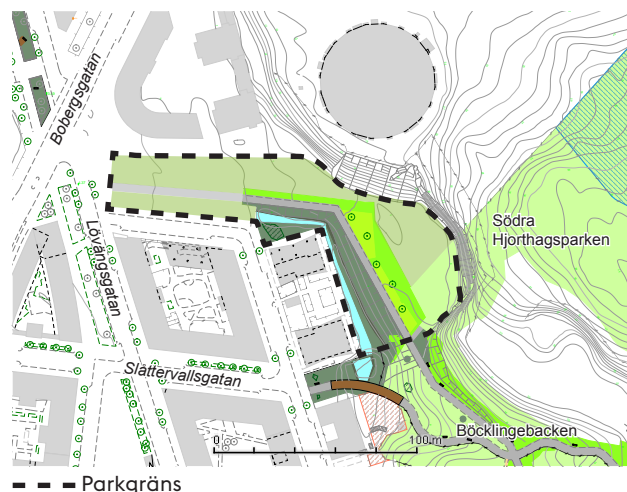
Innehåll: Hästhagsparken byggs upp av gräsytor, stora rika planteringar och en öppen och tydligt gestaltad dagvattenhantering. I öster avgränsas parken av en hög bergskärning. Genom parken löper gångvägar av platsjuten betong utmed vilka långa parksoffor står placerade. I parken finns också flera konstverk.

Analys

Hästhagsparken är tillsammans med Södra Hjorthagsparken, Böcklingebacken och Motalaparken del av ett större sammanhängande grönområde i Hjorthagen. Den utgör också en viktig fysisk koppling mot Ropstens tunnelbanestation. Konsten, möbleringen och de många konstverken bidrar till platsens karaktär och identitet.

Trygghet: Parken är öppen och genomsikten är god. Inga dolda platser förekommer. Det finns gott om belysning.

Tillgänglighet: Markmaterialen är jämna och hårda. Det finns sittplatser med både rygg- och armstöd.



Besöksstryck: Medel


Upplevelsevärden:

Blomstprakt Rofyllighet
Grön oas
Picknick
Promenad

Bild 1: Vy mot söder. Perennplanteringar och gräsytor är ännu inte färdigställda.

Bild 2: Öppen dagvattenhantering med dammar i olika nivåer.

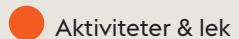
Bild 3: Vy mot norr.



Utveckla & värna



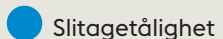
Skönhet



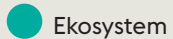
Aktiviteter & lek



Kopplingar



Slitagetålighet



Ekosystem

Genom att:

- upprätthålla en god skötselnivå i parken.
- tillse att vattenytan hålls öppen genom regelbundna skötselinsatser.
- ta fram skötselplaner för dagvattenanläggningen.
- värna parken som del i ett grönt samband mellan Hjorthagen och Norra Djurgårdens naturområden.

Bild: Öppen vattenyta i parkens södra del med Böcklingbacken i fonden.



Jaktparken

Historik

Parken ligger inom stadsutvecklingsområdet Norra Djurgårdsstaden och anlades 2015.

Beskrivning

Karaktär och storlek: Kvarterspark 0,3 hektar

Innehåll: Mellan Jaktgatan och Bobergsgatan, väster om Kontorsparken, finns en öppen kvarterspark med en stor central gräsyta, perennplanteringar och lekplats. Utmed gångvägen i öster och in över den temporära hundrastgården står ett bestånd av stora gamla bokträd. Mot perennplanteringen i söder finns ett flertal odlingslådor. En pergola spänner över en av gångvägarna. Parken avgränsas tydligt mot omgivningen av ett smidesstaket.

Analys

Parken vänder sig mot sydväst och har ett skyddat och trivsamt läge med stora träd i ryggen. Bokträden, som är en del av den äldre parkmiljön runt Kontorsvillan, är viktiga för rumsligheten på platsen och för platsens karaktär. Vid lekplatsen och på den stora plana gräsytan vistas många barn, bland annat från närliggande förskolor.

Trygghet: Parken är mestadels öppen och genomsikten är god. Inga dolda platser förekommer. Det finns gott om belysning.



--- Parkgräns
1. Lekplats 2. Odlingslådor
3. Pergola 4. Temporär hundrastgård

Tillgänglighet: Markmaterialen är jämna och hårda. Det finns sittplatser med både rygg- och armstöd.

Besöksstryck: Medel/högt

Upplevelsevärden:

Grön oas Lekplats
Odling Rofyllighet
Hundrastplats





Bild 1: Parkens norra entré med lekplats och gräsyta.

Bild 2: Gångväg med pergola.

Bild 3: Vy uppifrån Kontorsparken.

Utveckla & värna

● Skönhet

● Aktiviteter & lek

● Kopplingar

● Slitageålighet

● Ekosystem

Genom att:

- tillse att lekplatsen håller god standard.
- upprätthålla en hög skötselnivå i parken.
- uppmuntra och möjliggöra fortsatt odling.
- värna parken som del i ett grönt samband mellan Hjorthagen och Norra Djurgårdens naturområden.

Bild: Vy mot västra entrén med odlingslådor och peremplantering.



Kolarlunden

Historik

Parken, som ligger i södra Hjorthagen, iordningställdes under 1960-talet. En upprustning gjordes 2012 då vegetation och sittplatser fick en översyn och en pergola tillkom.

Beskrivning

Karaktär och storlek: Kvarterspark 0,6 hektar

Innehåll: Parken ligger i en slänt där den östra halvan består av naturmark och den västra av klippta gräsytor med buskar och träd. Från Kolargatan går en grusgång upp i parken till två platsbildningar med parksoffor. Vid den ena platsen står en pergola omgärdad av buskar och perenner. Längs grusgången finns odlinglådor.

Analys

Kolarlunden är relativt nyrustad och i generellt bra skick. Parken är något bullerstörd från närliggande trafikleder.

Trygghet: Den öppna delen av parken är relativt lätt att överblicka och innehåller inga större buskage eller dolda platser. Naturslätten är tät och svåråtkomlig. Den norra platsbildningen är avskild från resten av parken. Belysning finns.



Tillgänglighet: Hela parken lutar svagt mot den södra entrén. Gruset på gångytor är på sina håll mjukt vilket försämrar tillgängligheten. Det finns sittplatser med både rygg- och armstöd.

Besöksstryck: Lågt

Upplevelsevärden:

Blomprakt	Picknick
Grön oas	Promenad
Odling	Rofyllighet

Bild 1: Under en pergola står parksoffor och bord.

Bild 2: Grusgången leder besökaren upp genom parken.

Bild 3: Pergolan.



Utveckla & värna

● Skönhet

● Rofyllighet

Genom att:

- regelbundet föryngra oxbärshäcken utmed parkeringshusets vägg eller byta ut den mot buskar med ett mer samlat växtsätt.
- regelbundet hålla efter slyvegetationen.
- utveckla sittplatsen i parkens nordöstra del.
- värna parken som grön oas och rofylld plats
- Uppmuntra och möjliggöra fortsatt odling, särskilt i parkens övre del.

Bild: Vy mot väster.



Kontorsparken

Historik

Parken omgärdar det gamla gasverkets kontorsvillan och anlades ursprungligen på 1890-talet. I och med omvandlingen av gasverksområdet har parken omdanats och utvecklats. Lekplatsen stod klar 2016.

Beskrivning

Karaktär och storlek: Kvarterspark 0,8 hektar

Innehåll: Kontorsparken ligger på en höjd i stadsstrukturen. Parkens stomme utgörs av gräsytor och stora gamla träd, bland annat flera ekar och ett bokbestånd. I norra delen ligger en förskola och en lekplats och i söder finns en tillfällig hundrastgård. Framför byggnaden finns en perenn- och buskplantering.

Analys

Parken är med sina stora och gamla träd ett vackert inslag i den nya stadsdelen. Planteringen framför byggnaden behöver dock förnyas.

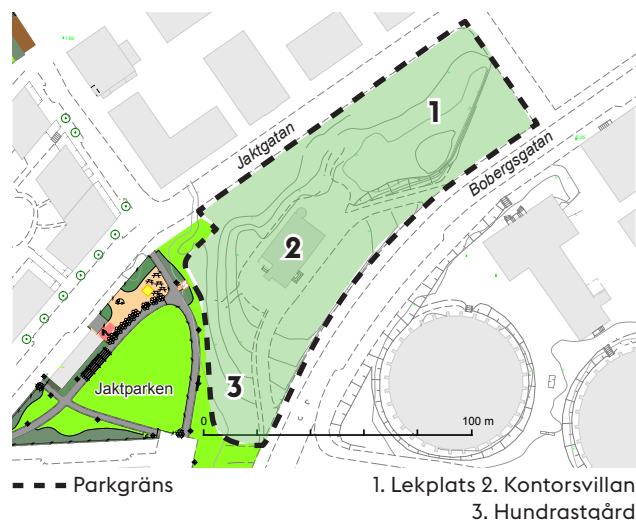
Trygghet: Kontakten med omgivningen är god. Det förekommer inga täta buskage eller dolda platser. Belysningen är god.

Tillgänglighet: Nivåskillnader finns men gångvägarna är hårda och jämna. Det finns sittplatser med både arm- och ryggstöd.

Besöksstryck: Högt

Upplevelsevärden:

Grön oas Rofyllighet
Promenad



Utveckla & värna

- Aktiviteter & lek
- Kopplingar
- Rofyllighet
- Ekosystem

Genom att:

- bibehålla naturmarken mot Bobergsgatan.
- värna och vårda parkens äldre träd.
- tillse att parkens lekfunktioner håller god standard.
- utveckla ytorna framför Kontorsvillan.

Bild 1: Gångväg ned mot Jaktparken.

Bild 2: Vy över lekplatsen.

Bild 3: Grässlänt med träd mot Jaktgatan. I fonden syns Kontorsvillan.



Londonparken

Historik

Parken anlades på 1960-talet i samband med att de omgivande punkthusen byggdes på Gärdet. Lekplatsen rustades upp 2001.

Beskrivning

Karaktär och storlek: Kvarterspark 0,7 hektar

Innehåll: Parkens norra del består av öppna gräsytor och en naturslänt med träd, buskar och berg i dagen mot nordost. Intill gång- och cykelvägen finns en staketomgärdad odlingsyta med pallkragar. Södra delen av parken består av klippta gräsytor med solitära träd som ek, ask och lärk. Här finns en grusbeklagd lekplats med gungor, lekhus och en mindre basketplan. Mot öster finns en plantering med rosor och perenner samt en pergola med soffor och bänkbord.

Analys

Parken utgör med sina stora träd en lummig och vacker plats. Lekplatsen och odlingsytan är uppskattade inslag i parken och används flitigt. Perennplanteringen bör hållas efter från ogräs samt kompletteras för att bibehålla platsens skönhet. Likaså kan klättrväxter med fördel planteras vid pergolan. Parkens betydelse och användning ökar i takt med att ny bebyggelse tillkommer i närområdet.

Trygghet: Parken innehåller inga dolda platser eller passager och kontakten med omgivande bostadshus



är till största delen god. Belysning finns genomgående i parken.

Tillgänglighet: Markmaterialen på gångytor är generellt jämna och hårda. Vid lekplatsens entréer behöver markmaterialen ses över. Några parksoffor saknar armstöd.

Besöksstryck: Lågt/medel

Upplevelsevärden:

Blomprakt	Bollek
Grön oas	Lekplats
Odling	Picknick
Promenad	Rofyllighet

Bild 1: Vy mot pergola med sittplatser och perennplantering.

Bild 2: Gånggäg genom parken.

Bild 3: Odlingslåda i parkens norra del.



Utveckla & värna

- Aktiviteter & lek
- Trygghet & tillgänglighet
- Kopplingar
- Rofyllighet
- Slitagetålighet
- Ekosystem

Genom att:

- värna kvartersparkens kvaliteter med lek och vistelseytor.
- tillse att parkens lekutrustning håller god standard.
- uppmuntra och möjliggöra fortsatt odling.
- förnya sittplatserna i parken.
- värna pergolan med sittplatser som en rofylld del av parken.
- utveckla blomsterprakten med klätterväxter vid pergolan.

Bild: Lekplatsen i parkens södra del.



Motalaparken

Historik

Motalaparken anlades under andra halvan av 1930-talet med bland annat gångstigar och plaskdamm. Fram till 2010 löpte en kraftledning genom parken vilken genom gällande säkerhetsavstånd hade dikterat det gröna stråkets bredd. Lekplatsen tillkom 1945. Det ursprungliga dalstråket håller idag på att återskapas genom att delar av Trollhättevägen rivs och parken öppnas upp mot och sammankopplas med Södra Hjorthagsparken i väster.

Beskrivning

Karaktär och storlek: Kvarterspark 0,9 hektar

Innehåll: Den avlånga parken har stora böljande gräsytor med enstaka uppstickande berghällar. I den nordöstra delen är parken lummig med stora parkträd såsom ek, björk, hästkastanj och oxel. Här finns också odlingslådor. Mot väster öppnar parken upp sig till en böljande gräsmatta. Här finns en lekplats med plaskdamm och kring plaskdammen finns parksoffor i breda trappavsatser. Lekplatsen omges av ett staket och erbjuder traditionell utrustning med lekhus, gungor och sandlåda. Spirea- och måbärsbuskar längs parkens kanter skyddar bostäderna från insyn och skapar ett tydligt parkrum.

Analys

Parken är mycket grön och lummig med varierad vegetation. De stora parkträden i parkens östra del



— — — — — Parkgräns 1. Plaskdamm 2. Lekplats 3. Odlingslådor
4. Del av Trollhättevägen som rivits 5. Södra Hjorthagsparken
är viktiga för platsens karaktär och rumslighet. Lekplatsen delar upp parken i två delar där den västliga präglas av lek och bad och den östliga av mer fria ytor. Plaskdammen är ett populärt inslag i parken. Hela parken med lekplats är i behov av en upprustning och förnyelse.


Trygghet: Det finns en hel del större buskage i parken men kontakten med omgivningen upplevs trots det som god. Gatubelysning finns men belysning i parken saknas.

Tillgänglighet: I parken finns endast smala grusgångar som leder mot lekplatsen. Tillgängliga gångvägar saknas.

Bild 1: Vy mot plaskdammen.

Bild 2: Lekplatsen i parkens mitt.

Bild 3: Gångstig genom den östra delen av parken.



Besökstryck: Högt

Upplevelsevärden:

Grön oas Lekplats
Vattenlek Odling
Picknick Promenad
Rofyllighet


Utveckla & värna

- Skönhet
- Kulturhistoria
- Aktiviteter & lek
- Trygghet & tillgänglighet
- Kopplingar
- Ekosystem

Genom att:

- värna parkens gröna karaktär genom skötsel av befintlig vegetation och plantering av ny.
- utveckla blomsterprakten genom plantering av blomsterlök.
- rusta och utveckla lekplatsen med fler lekfunktioner.
- förnya parkens gångvägar så att tillgängligheten förbättras.
- bibehåll fria gräsytor för spontana aktiviteter.
- uppmuntra och möjliggöra fortsatt odling.
- värna öppenheten i parkens västra del.
- tillse god belysning i parken.
- värna parken som del i ett grönt samband mellan Hjorthagen och Norra Djurgårdens naturområden.

Bild: Kontakten med naturen känns stundom mycket påtaglig i området.



Olaus Petriparken

Historik

Parken med lekplats iordningsställdes 1930 i samband med att intilliggande bebyggelse uppfördes. År 1985 byggdes nya lekplatser och en förskola intill parken. Lekplatsen och delar av parken rustades 2018.

Beskrivning

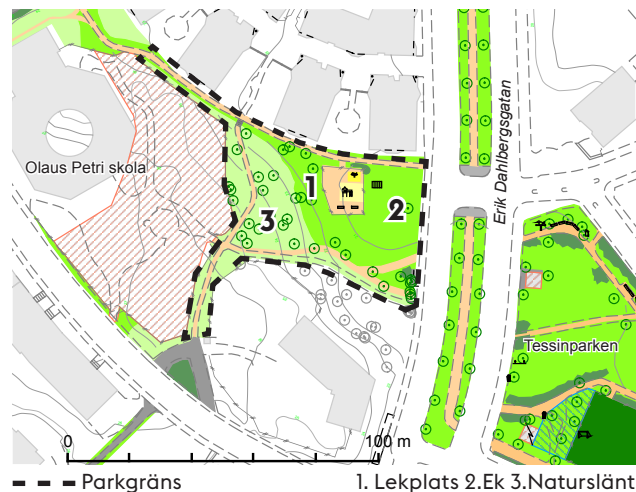
Karaktär och storlek: Kvarterspark 0,3 hektar.

Innehåll: Parken ligger inom Kungliga Nationalstadsparken och har en viktig funktion som ekologisk spridningskorridor. I västra och södra delen består den av naturslänter med vuxna lövträd, däribland många ekar. Den nordöstra delen är en öppen gräsyta med lekplats och odlingslådor. På gräsytan invid Erik Dahlbergsgatan står en mycket karaktärfull ek. Parken omges av bostäder och skola.

Analys

Parken används av intilliggande skolor och utsätts för hårt slitage. Slitaget ställer höga krav på vegetationen i parken. För att stärka parken som ekologisk spridningskorridor kan en mer varierad vegetation anläggas.

Trygghet: Inga dolda platser förekommer. Belysning finns längs gångvägen utmed parkens norra sida.



Tillgänglighet: Markmaterial på gångvägen längs parkens norra sida är hårda och jämna. Gångvägen längs parkens södra sida är brant och grusbeläggningen lös.

Besöksstryck: Medel/högt

Upplevelsevärden:

Grön oas	Lekplats
Naturlek	Odling
Picknick	Rofyllighet




Bild 1: Odlingsslådor vid parkens entrén mot Erik Dahlbergsvägen.

Bild 2: Lekplats i parkens norra del.

Bild 3: Naturslänt med berg i dagen.

Utveckla & värna

● Aktiviteter & lek

● Kopplingar

● Slitagetålighet

● Ekosystem

Genom att:

- värna naturmarken i parken.
- värna stråket som del av ett ekologiskt samband inom Kungliga Nationalstadsparken.
- tillse god standard på parkens gångväg.
- tillse att parkens lekfunktioner håller god standard.

Bild: Gångväg i naturslänten i parkens västra del.



Ruddammsparken

Historik

Parken var tidigare en del av den kungliga jaktparken och har även varit en del av Epidemisjukhusets park. År 1980 bebyggdes området med bostäder i nyfunktionalistisk stil och delar av den gamla sjukhusparken sparades och utvecklades som allmän park.

Beskrivning

Karaktär och storlek: Kvarterspark 0,7 hektar

Innehåll: Parken består av två delar med skilda karaktärer. I söder finns ett naturmarksparti med mycket lönn, ask och berg i dagen. I norra delen består parken av en öppen sluttande gräsyta omgiven av bland annat ek och hästkastanj. Här finns en lekplats och i västra hörnet även en gungställning.

Analys

Platsen ger ett fridfullt intryck med gamla parkträd och omslutande bostadshus. Berg i dagen och stora friliggande stenar bidrar till parkens karaktär. Den norra delen upplevs välvårdad och välanvänd medan den södra delen är mer eftersatt. Här finns mycket sly och flera slitna och otillgängliga parksoffor. Denna del behöver rustas upp.

Trygghet: Den södra delen har, till skillnad från den norra, dålig genomsiktighet samt svag kontakt med omgivningen. Belysning finns längs gångstråken i hela parken.



Tillgänglighet: En hög gatstenskant hindrar framkomligheten vid parkens södra entré. Markmaterialen är i övrigt jämna och hårda. Parksoffor finns med rygg- och armstöd.

Besöksstryck: Lågt/Medel

Upplevelsevärden:

Bollek	Picknick
Pulkaåkning	Promenad
Grön oas	Rofyllighet
Lekplats	

Bild 1: Parkens södra del

Bild 2: Lekplatsen sedd från norr

Bild 3: Gräsytor och större parkträd präglar parkens norra delar



Utveckla & värna

● Aktiviteter & lek

● Kopplingar

● Trygghet & tillgänglighet

● Rofyllighet

● Slitagetålighet

Genom att:

- rusta upp och förnya lekplatsen.
- uppmuntra och möjliggöra odling.
- genomföra återkommande slyröjningar i naturmarken.
- värna parkens gamla träd och gröna karaktär samt plantera nya träd.

Bild: Öppen karaktär med vacker grässlänt.



Snitselplan

Historik

Parken anlades i Hjorthagen i slutet av 1940-talet i samband med att intilliggande bebyggelse uppfördes.

Beskrivning

Karaktär och storlek: Kvarterspark 0,2 hektar

Innehåll: Snitselplan består av en bergsplatå med gräsytor. I kanterna står träd och buskage. I parken finns tre platsbildningar med sittplatser och planteringar.

Analys

Parken har med tiden blivit sliten och är idag i behov av en upprustning. Gångytor och grusbelagda sittplatser är igenväxta och planteringar övervuxna. Gångvägarnas sträckningar går fortfarande att svagt skönja i gräsytor. Gräsytor är generellt i bra skick men torkkänsliga på grund av sitt läge uppe på höjden. Snitselplan har stor potential att bli en trevlig kvarterspark.

Trygghet: Delar av parken är svåra att överblicka med stora buskage och dolda platser. Kontakten med omgivande bostadshus upplevs ändå som förhållandevis god. Belysningen behöver förbättras.

Tillgänglighet: Tillgängligheten i parken är bristfällig med igenväxta gångvägar och vistelseytor.

Besöksstryck: Lågt



Upplevelsevärden:

Grön oas Rofylldhet
Picknick



Bild 1: Vy mot norr.

Bild 2: Parken är sliten och i behov av upprustning.

Bild 3: I gräsytan finns inslag av berg i dagen.

Utveckla & värna

- Skönhet
 - Kulturhistoria
 - Aktiviteter & lek
 - Trygghet & tillgänglighet
- Kopplingar

Genom att:

- rusta parken och återskapa gångvägar och vistelseytor som vuxit igen.
- förnya befintliga rabatter och prydnadsbuskage.
- förbättra tillgängligheten i parken.
- tillse god belysning.
- öka upplevelsen av trygghet genom återkommande gallring av täta buskage.
- uppmuntra och möjliggör odling.

Bild: Här bildar klipphällarna ett naturligt fågelbad.



Stureparken

Historik

Där Stureparken ligger fanns under 1600-talet Ladugårdslandets fattigmanskyrkogård, en plats där båtsmän och fattigt folk begravdes. Under peståret 1710 blev kyrkogården plats för många pestoffers sista vila. Den senaste gravfästningen ägde rum 1834 men gravstenar stod kvar på platsen in på 1880-talet. Det var då tal om att uppföra en kyrka eller alternativt ett skolhus på platsen, men tvister i äganderätt satte stopp för detta. År 1906 anlades en park med enklare planteringar, slingrande grusgångar och parkträd. Den centrala grusplanen med sittplatser tillkom på 1960-talet. Flera stora gamla almar som utgjorde en viktig del av parken har tagits ner p.g.a. almsjukan. År 2010 genomgick parken en upprustning där flera skymmande buskage togs bort, rabatterna renoverades och belysningen förbättrades.

Beskrivning

Karaktär och storlek: Kvarterspark 0,6 hektar

Innehåll: Parken består av öppna gräsytor med buskar och stora karaktäristiska parkträd såsom lind, hästkastanj, lönn och blodbok. Kring parken löper ett lågt staket som ramar in hela området. Höga solitärbuskar i norr skärmar av parken som i övrigt öppnar upp sig mot de omkringliggande gaturummen. Parkens grusade mittplats med parksoffor omgärdas av perennplanteringar. I parkens norra del finns en större sommarblomsplantering.



Analys


Parken utgör en viktig grön lunga i stenstaden. Den varierade artsammansättning av parkträd och solitärbuskar bidrar till en karaktärsfull miljö som kräver kontinuerlig översyn och förnyring för att bibehållas. Planteringarna kring den centrala platsen kan med fördel kompletteras med högre perenner. Parkens entréer, och framförallt den nordöstra med sin stökiga cykelparkering, kan förtydligas.

Trygghet: Överblickbarheten i parken och kontakten med omgivningen är god. Parkbelysning finns. Tre av träden har effektbelysning vilken bidrar till en upplevelse av en vacker och trygg plats.

Bild 1: Parkens sommarblomsplantering.

Bild 2: Parkens norra entré.

Bild 3: Stora öppna gräsytor med solitärträd.



Tillgänglighet: Grusgångarna är överlag hårda och jämna. Sittplatser med rygg- och armstöd finns.

Besöksstryck: Medel

Upplevelsevärden:

Blomprakt Grön oas
Picknick Promenad
Rofyllighet

Utveckla & värna

- Skönhet
- Kopplingar
- Kulturhistoria
- Rofyllighet
- Ekosystem

Genom att:

- värna parkens struktur med slingrande gångvägar och sittplatser.
- värna parkens öppna gräsytor.
- höja skötselnivån på parkens perennarabatter.
- förbättra tillgängligheten genom att förtydliga parkens entréer.
- värna parkens trädbestånd utifrån råd och riktlinjer i Trädplan för Stureparken.


Bild: Promenad i parkens centrala del.



Strandparker

Långsträckta parker i anslutning till vatten

Bild från Nobelstranden



Prins Bertils allé

Historik

Djurgårdsbrunnskanalen anlades under åren 1825 till 1834 på initiativ av Karl XIV Johan. Kanalen skulle underlätta införsel av bland annat grönsaker till staden men även försköna Djurgården genom att torrlägga vad som idag kallas Isbladskärret.

Beskrivning

Karaktär och storlek: Strandpark 2,1 hektar

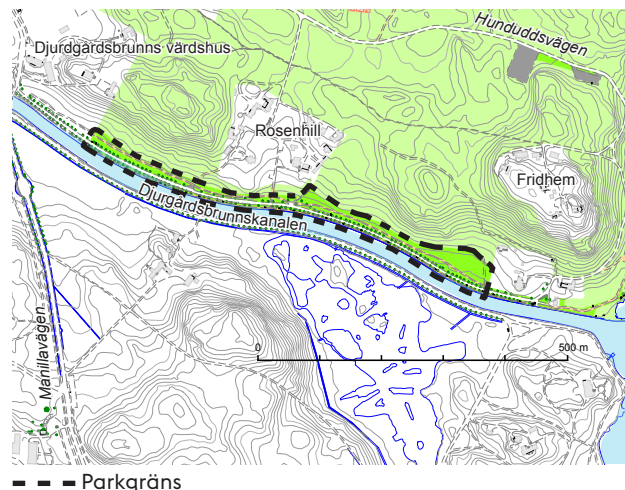
Innehåll: Utmed kanalens norra sida, öster om Djurgårdsbrunnsviken, löper ett brett promenadstråk genom en allé av lönn, hästkastanj, ask och lind. I slänten ner mot kanalen står parksoffor och framför dessa löper en mindre upptrampad stig. En ridväg löper norr om promenadstråket.

Analys

Allén ligger inom Kungliga Nationalstadsparken och utgör en del av ett längre grönt promenadstråk längs Djurgårdsbrunnsviken och Saltsjön. Stråket som erbjuder vattenkontakt och utblickar, är välanvänt men samtidigt mycket rofyllt.

Trädens kontiditon varierar. Flera mår dåligt och många träd har tagits ned genom åren. Allén behöver därför ses över och kompletteras. Då Djurgårdsbrunnskanalen så starkt präglas av sina stora alléträd krävs en långsiktig skötsel- och förnygringsstrategi.

Den stenbelagda slänten ner mot kanalen är i dåligt skick och är i behov av renovering.



Trygghet: Kontakten med omgivningen är god utmed kanalen och inga dolda platser förekommer. Belysning finns längs den stora gångvägen.


Tillgänglighet: Utmed stråket förekommer inga större nivåskillnader som begränsar framkomligheten. Asfaltsbeläggningen är bitvis i dåligt skick. Soffor saknas längs huvudstråket. Sofforna längs stigen har rygg- och armstöd.

Besöksstryck: Medel/Högt

Bild 1: Vy mot väster.

Bild 2: En ridväg löper parallellt med promenadstråket.

Bild 3: Parksoffor är placerade i slänten ned mot vattnet.



Upplevelsevärden:

Båtliv	Evenemang
Grön oas	Löpträning
Promenad	Rofyllighet
Ridning	Regionalt värde
Vattenkontakt	


Utveckla & värna

● Skönhet	● Kopplingar
● Kulturhistoria	● Rofyllighet
● Trygghet & tillgänglighet	● Ekosystem

Genom att:

- restaurera trädallén och växtbäddarna, byta ut dåliga träd och komplettera med nya.
- komplettera med tillgängliga sittplatser längs huvudgångstråket.
- upprätthålla en god standard på gångstråket.
- värna kopplingar och stråket som en del av strandpromenaden runt Djurgården.
- Verka för att kanalens betongkonstruktion och stenkädda slänter renoveras.

Bild: Vy från Djurgårdsbrunnnsbron mot öster.



Husarviksstranden

Historik

Husarviken var tidigare en bredare vik, men under slutet 1800-talet fylldes den delvis igen för att ge plats åt Värtagasverket. Husarviksstrandens parkstråk anlades etappvis 2014–2017 i samband med att intilliggande bebyggelse i stadsutvecklingsområdet Norra Djurgårdsstaden uppfördes.

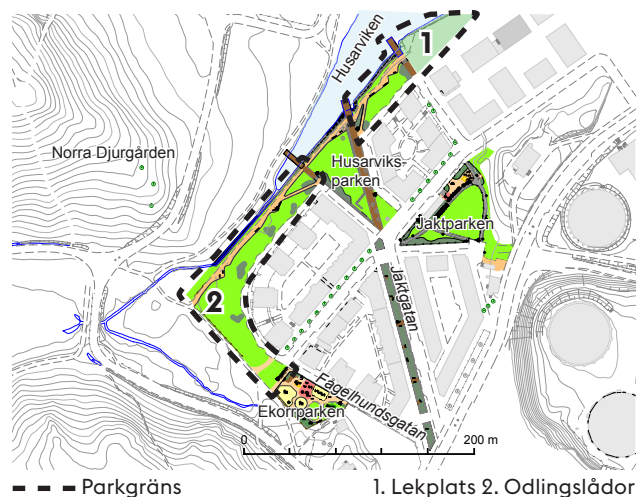
Beskrivning

Karaktär och storlek: Strandpark 1,5 hektar

Innehåll: Utmed Husarvikens södra sida löper en strandpark med stora gräsytor, grusgångar, solitärträd och låga perennplanteringar. Ett äldre och ur ekologisk synpunkt mycket viktigt alträdsbestånd växer längs delar av vattenkanten. Två bryggor skjuter ut mellan träden och en gång- och cykelbro leder över till Norra Djurgården. I nordöstra delen av parken finns en lekplats och i sydväst en yta med odlingslådor. Längs parkens gångstråk står ett antal större och identitetsskapande sittmöbler.

Analys

Husarviksstranden är tillsammans med Husarviksparken och Ekorrparken del av ett längre parkstråk som avslutar bebyggelseområdet åt väster och fungerar som en grön länk mellan stadsbebyggelsen och Norra Djurgårdens naturområden. Husarviken och dess stränder är värdefulla såväl upplevelsemässigt som ekologiskt.



Parken är i gott skick men det förekommer en del ogräs i grusytor.

Trygghet: Genomsiktligheten är god och belysning finns genom hela parken.

Tillgänglighet: Markmaterialen är hårda och jämna. Sittplatser med både rygg- och armstöd finns.

Besöksryck: Medel


Upplevelsevärden:

Grön oas	Lekplats
Odling	Promenad
Rofyllighet	Utsikt
Vattenkontakt	

Bild 1: Vy söderut längs parkens gångstråk.

Bild 2: Soffor finns utmed gångstråket.

Bild 3: Gräsyta med odlingslådor i parkens västra hörn.



Utveckla & värna

● Skönhet

● Aktiviteter & lek

● Kopplingar

● Rofyllighet


● Slitagetålighet

● Ekosystem

Genom att:

- värna kopplingar och parken som en del av strandpromenaden.
- ta fram en skötselplan för gräsyterna.
- värna och stärka en varierad strandvegetationen samtidigt som utblickar mot vattnet säkras genom regelbundna och försiktiga gallringar.

Bild: Vy mot Husarvikens norra strand.



Nobelstranden

Historik

Stranden mellan Djurgårdsbrunnsviken och Nobelgatan anlades på 1920-talet i nationalromantisk stil med växtmaterial som anknyter till strand- och skärgårdsnatur. Området blev snabbt ett omtyckt promenadområde.

Beskrivning

Karaktär och storlek: Strandpark 1,2 hektar

Innehåll: Utmed Djurgårdsbrunnsvikens norra strand finns en långsmal strandpark med en bred grusgång omgiven av gräsytor samt en hel del rumsbildande buskar och träd. Parksoffor är placerade längs grusgången. Parken sluttar från Nobelgatan ner mot vattnet och är på sina håll inte mer än 20 meter bred. Här och var har man direktkontakt med vattnet medan andra delar av strandlinjen döljs av buskar och vass. På en upphöjd grusplatå vid Kruthusplan står skulpturen *Diana* (1964) av Jean Goujons. Parken ligger inom Kungliga Nationalstadsparken.

Analys

Nobelstranden är del av ett mycket välanvänt och omtyckt promenadstråk längs Djurgårdsbrunnsviken. Vattenkontakten är en av platsens största kvaliteter. Det är därför särskilt viktigt med kontinuerlig skötsel i strandzonen för att hålla nere vegetationen och möjliggöra utblickar mot viken och Södra Djurgården.



--- Parkgräns 1. Grusplatå med skulpturen Diana

Trygghet: Genomsiktligheten längs stråket och kontakten med omgivningen är god. Belysningen är generellt bra.

Tillgänglighet: Grusvägen längs stråket är hård och jämn. Grusytan på platån vid Kruthusplan är dock mindre fast vilket försämrar tillgängligheten. Det finns sittplatser med både rygg- och armstöd.

Besöksstryck: Högt

Upplevelsevärden:

Blomprakt	Rofyllighet
Båtliv	Utsikt
Picknick	Vattenkontakt
Promenad	

Bild 1: Västerut övergår Nobelstranden i Nobelparken.

Bild 2: Skötsel av strandzonen är viktig för att bibehålla vattenkontakt och utblickar.

Bild 3: Skulpturen *Diana* av Jean Goujons.



Utveckla & värna

- Skönhet
- Kulturhistoria
- Trygghet & tillgänglighet
- Kopplingar
- Ekosystem

Genom att:

- säkra utblickar mot vattnet genom regelbundna slyröjningar.
- värna kopplingar och stråket som en del av strandpromenaden.
- upprätthålla en god standard på gångytorna.
- värna och stärka en varierad strandvegetation.

Bild: Längs den stensatta stranden växer bland annat pil och vass.



Fickparker

Små gröna platser med rekreativvärden

Bild från Drottningparken



Drottningparken

Beskrivning

Karaktär och storlek: Fickpark 0,3 hektar

Innehåll: I korsningen Lovisagatan/Ulrikagatan finns en liten plats med parksoffor i en grusyta omgiven av gräsytor, buskplanteringar och unga ekar vilka planterades 2006.

Analys

Detta är en liten park som trots att den omges av gator upplevs som både lugn och trivsamt. Parken är viktig som grön oas i stenstaden. Platsen upplevs som välvårdad med undantag för en del ogräs i grusytan samt en förvuxen rosplantering.

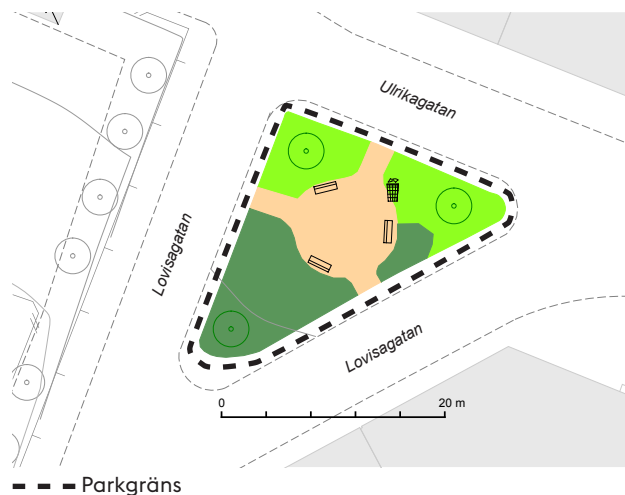
Trygghet: Platsen ger en trygg känsla med god genomsikt och kontakt med omgivande bostadshus. Belysning finns på omgivande gator.

Tillgänglighet: Markmaterialen i parken är hårda och jämna. Kantstenen längs den omgivande trottoaren försämrar tillgängligheten till parken.

Besöksstryck: Lågt

Upplevelsevärden:

Grön oas Rofyllighet



Utveckla & värna

- Skönhet
- Kulturhistoria
- Trygghet & tillgänglighet
- Ekosystem

Genom att:

- värna parken som grön oas i stenstaden.
- förbättra tillgängligheten genom kantstenssänkningar vid parkens entréer.
- höja skötselnivån i parken.

Bild 1: Platsen sedd från norr.

Bild 2: Det finns behov av skötselåtgärder.

Bild 3: Vy mot Ulrikagatan.



Lill-Jans plan

Historik

Lill-Jans plan anlades 1896 i samband med Valhallavägens utbyggnad. Platsen har tidigare fungerat som samlingsplats för den svenska arbetarrörelsen.

Beskrivning

Karaktär och storlek: Fickpark 0,07 hektar

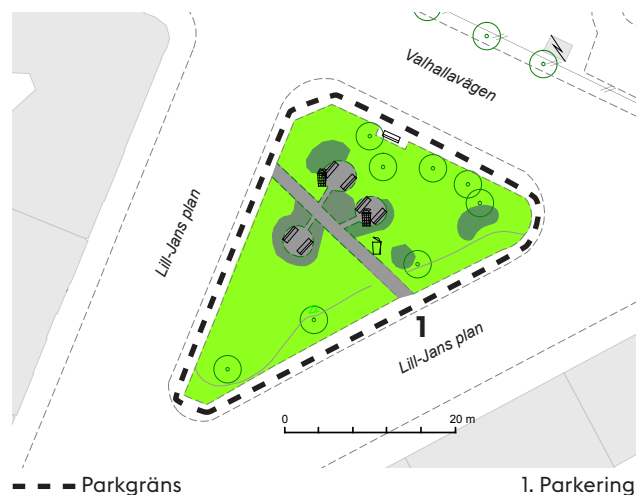
Innehåll: Fickparken består av en mindre, triangelformad yta omgärdad av gata och parkering. Täta buskage avgränsar platsen mot Valhallavägen. Centralt i parken finns tre kalkstensbelagda ytor med sittplatser som sammanlänkas av en stenbelagd gång. Platserna omgärdas av perenn- och rosplanteringar. Parkens södra del har en mer öppen karaktär med klippta gräsytor och björkar.

Analys

Platsen ger idag ett slitet intryck med glesa gräsytor och planteringar med ogräs. Parksoffor och skräpkorgar är i behov av att rustas upp eller bytas ut. Platsen är bullerstörd i och med läget intill Valhallavägen.

Trygghet: Utöver närliggande gatlampor finns ingen belysning på platsen. En komplettering av belysningen vore bra. Det finns täta buskage.

Tillgänglighet: Tillgängligheten begränsas av ogräs i kalkstensbeläggningsen. Sittplatser finns med rygg- och armstöd.



Besöksstryck: Lågt

Upplevelsevärden:

Blomprakt

Grön oas




Bild 1: Perennianplanteringar framför friväxande buskage.

Bild 2: Platsens östra hörn med gräsyta och träd.

Bild 3: Sittplatser och markbeläggning är i behov av upprustning.

Utveckla & värna

- Skönhet
- Rofyllighet
- Kulturhistoria
- Ekosystem
- Trygghet & tillgänglighet

Genom att:

- värna platsen som grön oas i stenstaden.
- förnya ros- och perennplanteringarna i parken.
- höja skötselnivån i parken.
- förnya sittplatser och skräpkorgar.
- komplettera belysningen.



Bild: Platsen sedd från väster.

Narvavägen/Linnégatan

Historik

Platsen tillkom i samband med att Narvavägen anlades i slutet av 1800-talet. Dess utformning och innehåll har varierat över tid.

Beskrivning

Karaktär och storlek: Fickpark 0,04 hektar

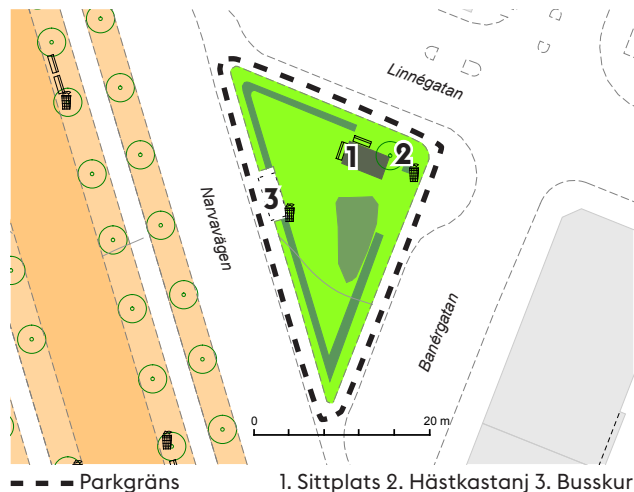
Innehåll: Mellan Narvavägen, Linnégatan och Banérgatan finns en liten triangulär parkyta omsluten av en lågklippt häck. I nordöstra hörnet av ytan står en stor hästkastanj. En större plantering med sommarblommor finns i gräsytan och vid en mindre kalkstensbelagd yta står ett par soffor.

Analys

Platsen är viktigt som grön oas i stenstaden. Den fungerar också som grön länk mellan Narvavägens lindar och de gröna slänter som ligger i anslutning till Kv. Garnisonen och som i sin tur leder vidare mot Karlavägen och Gustav Adolfsparken. Utan platsens enda träd, en äldre hästkastanj, skulle dock denna koppling försvagas avsevärt.

Platsen har en fin och välordnad karaktär men domineras starkt av omgivande trafik och är bullerstörd.

Trygghet: Platsen är öppen och lätt att överblicka. Belysning finns på omgivande gator vilket ger platsen tillräckligt med ljus.



--- Parkgräns
1. Sittplats 2. Hästkastanj 3. Busskur

Tillgänglighet: Plattbeläggningen vid sittplatsen är bitvis ojämn. Sittplatser finns med både rygg- och armstöd.

Besöksstryck: Lågt

Upplevelsevärden:

Blomprakt Grön oas



Bild 1: Vy mot nordöst med kv Garnisonen till höger.

Bild 2: Under den stora hästkastanjen finns en kalkstensbelagd plats med soffor.

Bild 3: Vy mot söder.

Utveckla & värna

● Skönhet

● Rofyllighet

● Kulturhistoria

● Ekosystem

Genom att:

- värna platsen som grön oas och grön koppling i stenstaden.
- värna parkens sommarblomsplantering.
- värna hästkastanjen och tillse att den har goda växtbetingelser.

Bild: Plantering med sommarblommor ger säsongvis mervärde till platsen.



Birger Jarlsgatan/Rådmanngatan

Historik

Platsen anlades på 1930-talet.

Beskrivning

Karaktär och storlek: Fickpark 0,07 hektar

Innehåll: Parken utgörs av en grön remsa med träd och gräsytor längs Birger Jarlsgatan söder om Rådmanngatan. Under ett par lönnar, framför ett buskage av brudspirea, finns en liten kalkstensbelagd plats med parksoffor och rosplanteringar. I den norra delen finns en cykelparkering som anlades 2015, en mindre gräsyta och ett gatukök.

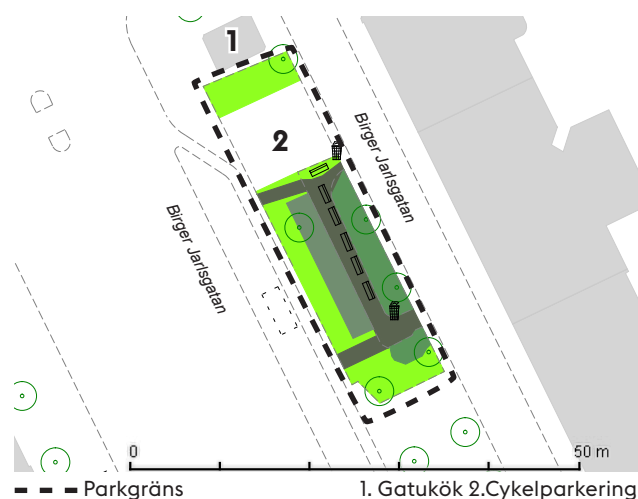
Analys

Platsen har en fin karaktär som ett litet parkrum mitt i gatumiljön, men är starkt präglad av trafikbuller från Birger Jarlsgatan.

Delar av spireabusket väller i dagsläget ut över bänkarna vilket gör dem svåra att använda. Gräsytor och planteringar är generellt slitna och en hel del ogräs förekommer. Gräsytan vid gatuköket används till uteservering och är mycket sliten. Soffor är i behov av upprustning.

Cykelparkeringens anslutning mot parken i söder är okänsligt utförd.

Trygghet: Genomsikten är begränsad av buskage och lågt hängande trädgrenar.



Tillgänglighet: Markbeläggningen är över lag jämn och hård. Sittplatser med både rygg- och armstöd finns.

Besöksstryck: Lågt/Medel

Upplevelsevärden:

Grön oas



Bild 1: Friväxande spireabuskar väller ut över bänkarna.

Bild 2: Platsen sedd från Birger Jarlsgatan.

Bild 3: Gräsytan intill gatuköket är mycket sliten.

Utveckla & värna

● Skönhet

● Ekosystem

● Trygghet & tillgänglighet

Genom att:

- värna platsen som grön oas i stenstaden.
- rusta upp och förnya platsen.
- värna platsens träd och tillse att de har goda växtbetingelser.
- minska cykelparkeringens omfattning mot grönytorna i söder för att skapa ett vackrare och bättre möte med parken.

Bild: Vy från Rådmanngatan.



Strandvägen/Linnégatan

Beskrivning

Karaktär och storlek: Fickpark 0,04 hektar

Innehåll: Mellan Strandvägen, Linnegatan och Oxenstiernsgatan finns en liten platsbildning med en gräsyta inramad av stora lindar. En grusgång följer en trappa från Linnégatan ner mot Strandvägen. Intill grusgången löper en plantering med parkolvon. Mot Linnégatan finns även en busshållplats.

Analys

Platsen har en trivsamt karaktär, mycket tack vare de gamla lindarna. Den är dock bullerstörd från flera håll. Idag används platsen främst som en genväg mellan Linnégatan och Strandvägen. En eller ett par sittplatser i anslutning till grusgången skulle därför tillföra kvalitet. Parken kan komma att påverkas vid en eventuell framtida utbyggnad av spårvagnslinjen från Strandvägen vidare mot Ropsten.

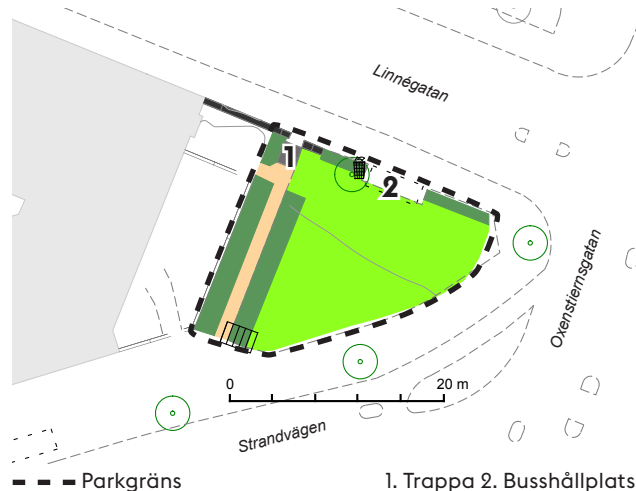
Trygghet: Det förekommer inga täta buskage eller dolda platser. Belysning finns på omgivande gator.

Tillgänglighet: Trappan har handledare och konst-rastmarkeringar. De är dock slitna och behöver ses över. Sittplatser saknas.

Besöksstryck: Lågt

Upplevelsevärden:

Grön oas



Utveckla & värna

- Skönhet
- Rofyllighet
- Trygghet & tillgänglighet
- Ekosystem

Genom att:

- värna platsen som grön oas i stenstaden.
- värna platsens gamla och stora lindar.
- tillföra sittplatser.
- tillse att trappan får nya kontrastmarkeringar.




Bild 1: Trappa och grusgång ner mot Strandvägen.

Bild 2: Platsen söderifrån.

Bild 3: Grusgång och plantering.

Park- och naturstråk

Park med naturkänsla och friväxande vegetation

Bild från Bergiusstråket



Bergiusstråket

Beskrivning

Karaktär och storlek: Park- och naturstråk 5,1 hektar

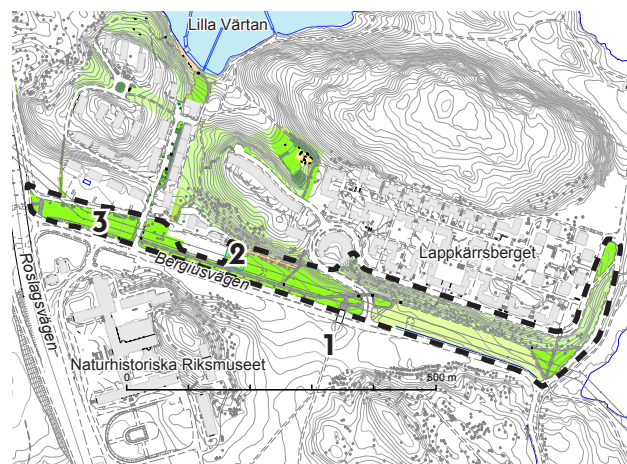
Innehåll: Bergiusstråket består till stora delar av en kraftledningsgata med öppna ängsmarker. Längs hela den norra sidan av stråket finns en slänt med många stora ekar. Nedanför slänten löper en gång- och cykelväg. I stråkets västra ände finns en äppellund med klippta gräsytor och i den östra delen ansluter stråket mot en tätbevuxen naturslänt. Kraftledningen, som idag är en luftledning ska förläggas under mark. Stråket ligger inom Kungliga Nationalstadsparken.

Analys

Området utgör en viktig ekologisk spridningskorridor. Det är en i stort tyst och behaglig miljö med långa siktlinjer. Närmare Roslagsvägen är parken mer bullerstörd. För att bevara ekbackarna och ängsmarkernas kvaliteter krävs kontinuerlig skötsel. Gångvägen är på vissa ställen i behov av upprustning.

Trygghet: Området är i stora delar lätt att överblicka. Naturslänten i öster innehåller tätare vegetation. Belysning finns längs gångstråken.

Tillgänglighet: Det förekommer inga större nivåskillnader längs stråket bortsett från en brantare gångväg upp mot bostadsbebyggelsen på Lappkärrsberget. Markmaterialen på gångytorna



--- Parkgräns
1. Gång- och cykelväg mot Stockholms universitet 2. Hundrastgård
är jämna och hårda. Sittplatser med både rygg- och armstöd finns.

Besöksstryck: Lågt

Upplevelsevärden:

Grön oas Rofyllighet
Promenad



Bild 1: Vy västerut från stråkets sydöstra hörn. Här syns stora ytor med ängsmark.

Bild 2: Naturslänt i parkens östra del. Till vänster syns stödmuren upp mot Lappkärrsberget.

Bild 3: Äppellund i parkens västra del.

Utveckla & värna

- Skönhet
- Kopplingar
- Trygghet & tillgänglighet
- Ekosystem

Genom att:

- arbeta med återkommande slyröjningar och friställning av ekar i naturmarkspartierna.
- tillse att gångstråken har god standard.
- uppmuntra och möjliggöra för odling.
- stärka områdets ekosystemtjänster genom att utveckla den biologiska mångfalden med varierad vegetation.
- värna och stärka området som ekologisk spridningskorridor.

Bild: Blommande ängsmarker.



Gärdeshöjden

Historik

Bebyggelsen på Gärdeshöjden stod i huvudsak klar 1940. Den skogsklädda höjdens förutsättningar har skickligt tagits tillvara och husen står "fritt" i naturen utan tydlig gräns mellan fastighets- och naturmark.

Beskrivning

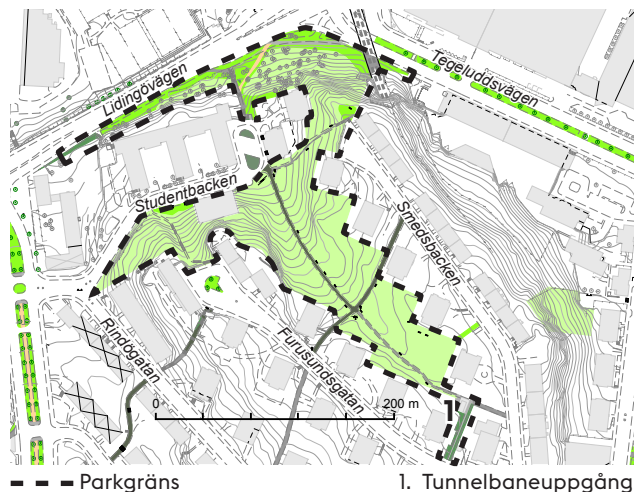
Karaktär och storlek: Park- och naturstråk 2,5 hektar

Innehåll: Gärdeshöjden är belägen i en liten dalgång. Från söder lutar parken, först svagt och sedan kraftigt ned mot norr. Parken genomkorsas av gångvägar och i parkens mitt är det centrala stråket belagt med gatsten. Parken har ett stort och variationsrikt trädbestånd. Parken ligger inom Kungliga Nationalstadsparken.

Analys

Gärdeshöjden är en lummig och vacker plats som fungerar som promenadstråk och grönt parkrum för de boende i området. Parken är också en viktig ekologisk spridningskorridor inom Kungliga Nationalstadsparken. Den norra delen av parken är relativt bullerstörd.

Trygghet: Genomsiktligheten i parken är god. Dock är kontakten med omgivningen begränsad. Belysning finns längs gångstråken.



Tillgänglighet: Parken är kraftigt kuperad. Framför flera parksoffor finns kantstenar vilket försämrar tillgängligheten. Parksofforna saknar armstöd.

Besöksstryck: Medel

Upplevelsevärden:

Grön oas	Promenad
Naturlek	Rofyllighet




Bild 1: Gatstensbelagd gångväg genom parken.

Bild 2: Gångväg i parkens södra del.

Bild 3: I parken finns många stora och vackra träd.

Utveckla & värna

- Trygghet & tillgänglighet
- Kopplingar
- Rofyllighet
- Ekosystem

Genom att:

- värna parkens naturkaraktär och trädbestånd.
- genomföra regelbundna naturvårdsinsatser.
- öka upplevelsen av trygghet genom återkommande och försiktig gallring i täta vegetationspartier.
- förnya och tillgängliggöra sittplatserna.

Bild: Gångvägen ned mot Studentbacken.



Kampementsbacken

Historik

Platsen har tidigare varit betes- och slåttermark samt militärt excersisfält. Sedan sekelskiftet har området främst använts som promenadstråk och passage för boende i området.

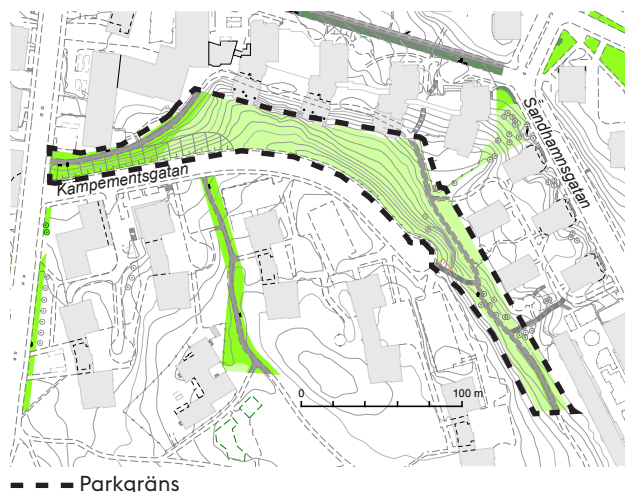
Beskrivning

Karaktär och storlek: Park- och naturstråk 1,0 hektar

Innehåll: Stora delar av området består av en naturmarksslänt som sluttar från Kampementsgatan mot den lägre liggande bebyggelsen längs Sandhamnsgatan. Gatorna förbinds med gångvägar och trappor som genomkorsar parken. Slänten övergår från att i stråkets västra och östra ändar utgöras av sly och större träd till att domineras av berg- och stenpartier i de centrala delarna.

Analys

Området utgör en viktig ekologisk spridningskorridor. Stråket ger med sin rika vegetation ett lummigt intryck. Nivåskillnaderna mot Kampementsgatan skapar ett avskärmat läge. Utmed gångstråket har slänten olika karaktärer men generellt bör sly och buskage gallras ur för att lyfta fram platsens stora vackra träd. Marktäckare eller lägre buskar kan även planteras in för att minska risken för erosion av slänten i framförallt de östra och västra delarna. Det finns smitvägar i slänten.



Trygghet: Kontakten med den intilliggande bebyggelsen i norr är god. Delar av stråket är igenväxt med en del dolda platser. Belysning finns.

Tillgänglighet: Asfaltsvägen genom området är i gott skick. Det finns sittplatser med både rygg- och armstöd.

Besöksstryck: Lågt/medel

Upplevelsevärden:

Grön oas Promenad
Rofyllighet



Bild 1: Parkstråket mot öster.

Bild 2: Platsens centrala delar.

Bild 3: Berg i dagen vid parkstråkets centrala del.


Utveckla & värna

- Trygghet & tillgänglighet
- Kopplingar
- Ekosystem

Genom att:

- värna områdets naturkaraktär och stora träd.
- arbeta med regelbundet återkommande slyröjningar.
- värna en varierad och flerskiktad vegetation jämte en god genomsiktighet och trygghet genom försiktig och återkommande gallring.

Bild: Parkens östra entré.



Område vid Berwaldhallen

Beskrivning

Karaktär och storlek: Park- och naturstråk
0,1 hektar

Innehåll: Ovanför en liten slänt utmed Dag Hammarskölds väg löper en grusad gångväg omgiven av mestadels friväxande buskage. Gångvägen leder ut i en hårdjord plats framför Berwaldhallen med gräsytor och träd.

Analys

Delar av området upplevs slyartat och kan med fördel öppnas upp. Gräsytan närmast Dag Hammarskölds väg är sliten.

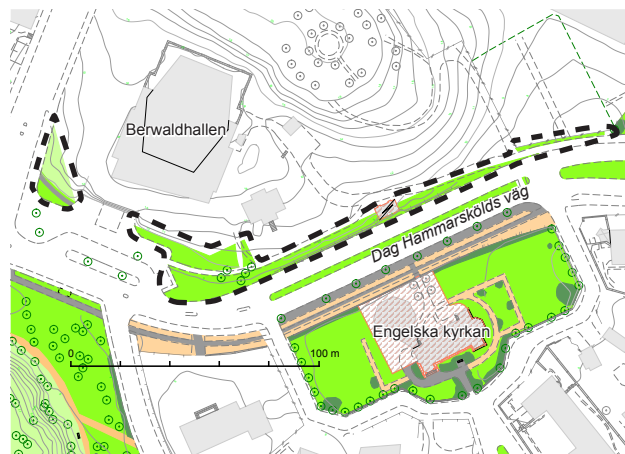
Trygghet: Gångstråket kan upplevas som otrött med stora buskage samt brist på belysning. Belysning finns längs gatan.

Tillgänglighet: Markmaterialen på gångytor är hårda och jämna. Sittplatser saknas.

Besöksstryck: Lågt

Upplevelsevärden:

Grön oas Promenad



--- Parkgräns

Utveckla & värna

● Trygghet & tillgänglighet

Genom att:

- öka den upplevda tryggheten genom återkommande slyröjningar.
- komplettera belysningen längs stråket.
- tillse att gräs- och gångytor har god standard.
- komplettera området med sittplatser.

Bild 1: Gångvägen sedd från öster.

Bild 2: Gångvägen sedd från väster.

Bild 3: Mindre yta väster om Berwaldhallen.



Roslagsparken

Historia

Roslagsparken började anläggas på 1940-talet och utökades successivt in på 1960-talet. Färdigställandet innebar stora arbeten i form av utfyllnad av de branta slänterna och byggnation av stödmurar i natursten. I början av 2000-talet renoverades flertalet av planteringarna utmed stråket.

Beskrivning

Karaktär och storlek: Park- och naturstråk 3 hektar

Innehåll: Roslagsparken är ett starkt kuperat stråk som ligger i en södervänd sluttning utmed Valhallavägens norra del. Stråket består av flera mindre parkrum som kopplas samman med gångvägar. Parkrummen byggs på många ställen upp av vackra stenmurar som liksom förekomsten av det naturliga berget präglar platsen. I norra delen finns en grusbelagd fotbollsplan, lekplats och en basketplan. Här ligger också en förskola.

Analys

Roslagsparken är ett lummigt och för stadsdelen ovanligt parkstråk. De många och varierande parkrummen skapar avskilda platser för lek, sport och umgänge. Stråkets södervända läge längs berget och den tydligt byggda karaktären ger platsen en stark identitet.



--- Parkgräns

1. Fotbollsplan 2. Förskola

Parken angränsar till Valhallavägen i söder och Ruddammsområdet i norr.

Avvattningen på fotbollsplanen fungerar dåligt och efter regn blir det mycket stående vatten på ytorna. Runt trapporna i norra delen är vegetationen övervuxen och behöver ses över. Parken är generellt i behov av upprustning.

Det finns planer på bebyggelse i anslutning till parken.

Trygghet: Det finns många dolda platser och täta buskage i parken. Kontakten med omgivningen är begränsad. Belysning saknas i stora delar av parken.

Bild 1: Bollplan med basketkorgar.

Bild 2: Gångväg mot söder.

Bild 3: Vy mot söder i parkens norra del.



1



2



3

Tillgänglighet: Det förekommer en del större nivåskillnader i parken. Markmaterialen på gångytor är överlag jämna och hårda. Parksoffor saknar armstöd.

Besöksryck: medel

Upplevelsevärden:

Bollek Naturlek
Grön oas Promenad


Utveckla & värna

- Skönhet
- Rofyllighet
- Kulturhistoria
- Ekosystem
- Aktiviteter & lek
- Trygghet & tillgänglighet

Genom att:

- värna parkens karaktär som grön entré till Stockholm.
- rusta upp och förnya parkens lekplats och aktivitetsytor.
- öka den upplevda tryggheten genom regelbundna slyröjningar.
- värna kopplingar till anslutande gröna stråk.
- komplettera belysningen i parken.

Bild: Fina klippartier i parkens norra del.



Starrbäcksängen/Svea Artelleri

Beskrivning

Karaktär och storlek: Park- och naturstråk
2 hektar

Innehåll: Parken utgörs av gröna gångstråk med gräsytor och planteringar mellan bostadshusen. Norr om Lidingövägen finns ett område med naturmark. Längs stråken står många stora träd. I parkens centrala delar finns en liten lekplats med gungställning.

Analys

Parken fungerar främst som promenad- och cykelstråk som kopplar samman flera olika grönområden. Området är generellt i bra skick med fina träd och välskötta gräsytor. Lekplatsen är sliten och är i behov av en upprustning.

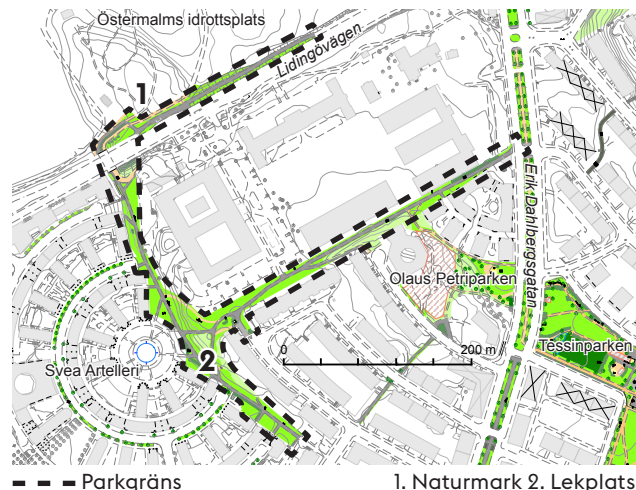
Trygghet: Det förekommer inga dolda platser eller täta buskage. Det finns belysning längs samtliga gångstråk.

Tillgänglighet: Det finns generellt inga större nivåskillnader i parken. Markmaterialen på gångytorna är jämna och hårda. Det finns sittplatser med rygg- och armstöd.

Besöksryck: Lågt/medel

Upplevelsevärden:

Grön oas Naturlek
Lekplats Rofyllighet



--- Parkgräns

1. Naturmark 2. Lekplats

Utveckla & värna

- Aktiviteter & lek
- Trygghet & tillgänglighet
- Kopplingar
- Ekosystem

Genom att:

- rusta upp lekplatsen.
- upprätthålla god standard på gångstråken.
- värna biologisk mångfald.
- värna kopplingar till omgivande gröna stråk.
- värna stråken som del i ett ekologiskt samband mellan Norra och Södra Djurgården.

Bild 1: Gångstråket slingrar sig genom parken.

Bild 2: Lekhus i parkens centrala del.

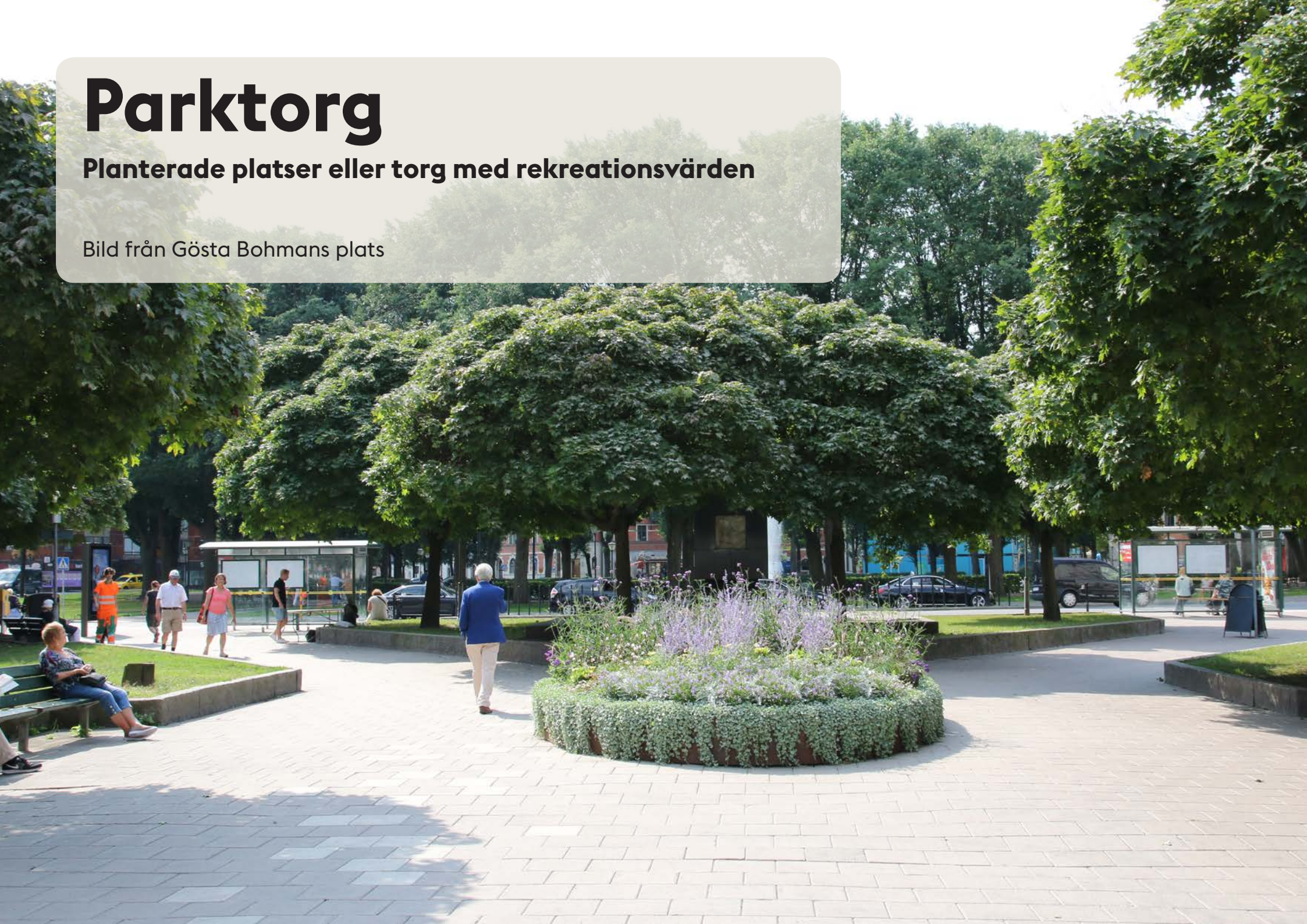
Bild 3: Vy från parkens centrala delar med dammen vid Starrbäcksringen i fonden.



Parktorg

Planterade platser eller torg med rekreativvärden

Bild från Gösta Bohmans plats



Gösta Bohmans plats

Historik

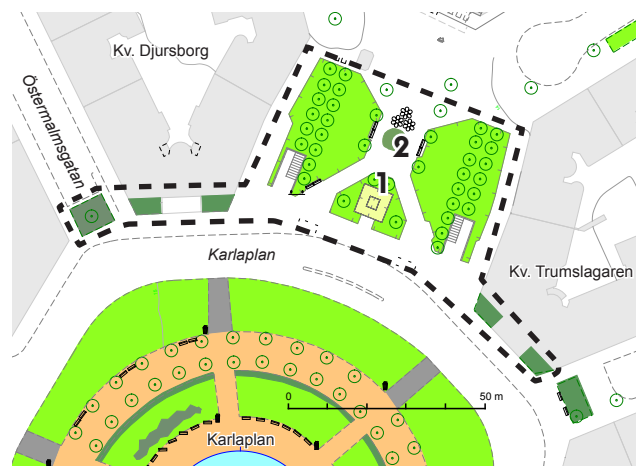
Redan 1931 restes Carl Milles skulptur *Flygarmonumentet* som står centralt på platsen. Två tunnelbaneentréer tillkom 1967 då tunnelbanan byggdes ut mot Ropsten. Platsen fick sin nuvarande utformning under början av 1970-talet i samband med byggnationen av Kv. Fältöversten. År 2009 beslutade kommunfullmäktige att ge platsen dess nuvarande namn.

Beskrivning

Karaktär och storlek: Parktorg 0,2 hektar

Innehåll: Platsen har en symmetrisk utformning med plattbelagda torgytor och upphöjda gräsplanteringar med klotlönnar. På vardera sida om *Flygarmonumentet* finns entréer till tunnelbanestationen. Mitt på platsen finns en rund upphöjd perennplantering med stålkanter. Norr om denna finns ett gatukök samt en yta för torghandel. Flera cykelparkeringar finns i anslutning till parktorget.

Framför kvarteren Djursborg och Trumslagaren finns ett par mindre, allmänna planteringar intill fasaderna. Dessa är välordnade med mindre träd och buskar och sköts om av respektive fastighetsägare. Där Östermalmsgatan möter Karlaplan finns även en plantering med perenner och ett ståligt trumpetträd (katalpa).



--- Parkgräns
1. Flygarmonumentet
2. Perennplantering

Analys

Gösta Bohmans plats utgör en viktig knutpunkt på östra Östermalm med sitt läge vid tunnelbanan, Karlaplan och köpcentrumet Fältöversten.

Tack vare att stora delar av parktorget är hårdgjort, samt att de vegetationsytor som finns är upphöjda, tycks platsen tåla det höga besöksstrycket bra. Att gräsytorna ändå ser slitna ut är förmodligen ett resultat av en skuggig ståndort. Skuggtåliga perenner kan därför vara ett alternativ till gräs.

En del ogräs förekommer kring *Flygarmonumentet* och i norra delen av platsen står en hästkastanj i dåligt skick. Trumpetträdet vid Östermalmsgatan är

Bild 1: Vy mot söder med Karlaplans almar i fonden.

Bild 2: En rund perennplantering återfinns mitt på torget.

Bild 3: Platsen sedd från söder med Carl Milles skulptur "Flygarmonumentet".



ett exotiskt och ovanligt inslag bland Stockholms gatuträd och tillför platsen mervärde. Ytan under trädet kan dock med fördel kompletteras med nya perenner eller grusas av med lättinfiltrerande grusbädd.

Trygghet: Platsen är förhållandevis lätt att överblicka. Här finns inga täta buskage eller dolda platser.

Tillgänglighet: Markmaterialen på platsen är hårda och jämna. Det finns gott om sittplatser med både rygg- och armstöd.

Besöksstryck: Mycket högt

Upplevelsevärden:

Blomprakt	Folkliv
Grön oas	Rofyllighet
Torghandel	Uteservering

Utveckla & värna

● Skönhet	● Kopplingar
	● Ekosystem

Genom att:

- värna platsen som ett grönt parktorg.
- värna öppenheten på platsen genom att försiktigt höja klotlönnarnas krontak.
- omvandla gräsytor under träden till infiltrationsbäddar med skuggtåliga perenner eller grus.
- bevara torghandeln.

Bild: Torghandel i platsens nordöstra hörn.



Karlaplan

Historik

På platsen för dagens Karlaplan låg fram till slutet av 1800-talet Ladugårdslandstullen. Den tillkom på 1670-talet och gick även under namnet "Hökens port". Karlaplan är en så kallad stjärnplats och fanns med i Albert Lindhagens stadsregleringsplan från 1866. Det skulle dock dröja till 1896 innan platsen började anläggas och först på 1930-talet fick platsen sin nuvarande utformning med en försänkt fontändamm och dubbla trädrader.

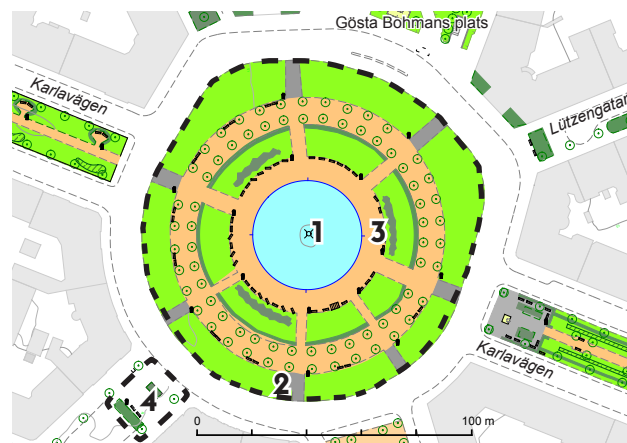
Beskrivning

Karaktär och storlek: Parktorg 1,2 hektar

Innehåll: Platsen är centrerad runt en stor cirkulär damm med en hög fontänstråle. Den är en så kallad stjärnplats och en del av Karlavägens esplanad. Även Narvavägen ansluter till Karlaplan. Dammen omges av grusgångar med parksoffor, gräsytor, klippta lindhäckar och dubbla rader av högresta hörsholmsalmar. I gräsytorna nedanför häckarna finns flera större perennrabatter. I den södra delen av platsen finns en kiosk. På senare år har en sandlåda tillkommit öster om dammen. Sydväst om själva Karlaplan finns en mindre platsbildning med parksoffor, träd och planteringar.

Analys

Karlaplan är en mycket omtyckt och välbesökt plats. Den har ett stort kulturhistoriskt värde som del i



--- Parkgräns 1. Fontän 2. Kiosk 3. Sandlåda 4. Mindre platsbildning

Lindhagens esplanadssystem. Platsen fungerar idag både som plats för vistelse och lek och som passage.

De höga och ståtliga almarna definierar platsen och ger den en unik karaktär. Att träden är av samma art och ålder gör dock platsen extra känslig för angrepp från till exempel almsjukan och trädens kondition kontrolleras därför årligen.

Trygghet: Genomsikten på platsen är god och inga täta buskage eller dolda platser förekommer. Belysning finns i parken och på omgivande gator.

Tillgänglighet: Gräsytorna är hårda och jämna. Det finns gott om sittplatser med både rygg- och armstöd.

Bild 1: Dammen är en stor kvalitet på platsen. Vy från sydväst.

Bild 2: De stora gräsytorna nyttjas under sommarhalvåret till picknick.

Bild 3: Perennplantering.



Besökstryck: Högt

Upplevelsevärden:

Blomprakt

Folkliv

Grön oas

Picknick

Rofyllighet

Utveckla & värna

● Skönhet

● Slitagetålighet

● Kulturhistoria

● Ekosystem

Genom att:

- öka blomsterprakten genom kompletterande lökplanteringar i gräsytor.
- rusta gräsytor så att de tål ett högre slitage.
- förnya perennplanterarna.
- värna platsens träd och tillse att det har goda växtbetingelser.
- tillse att gångytorna håller en god standard med god tillgänglighet.

Bild: Den höga fontänstrålen är karaktäristisk för Karlaplan.



Runebergsplan

Historik

Platsen tillkom som del av Eriksbergsområdet i början av 1900-talet.

Beskrivning

Karaktär och storlek: Parktorg 0,07 hektar

Innehåll: Runebergsplan består till största delen av en parkeringsplats omgärdad av en klippt aroniahäck. Under en rad med lindar öster om parkeringen finns en plats med parksoffor och urnor med sommarblommor.

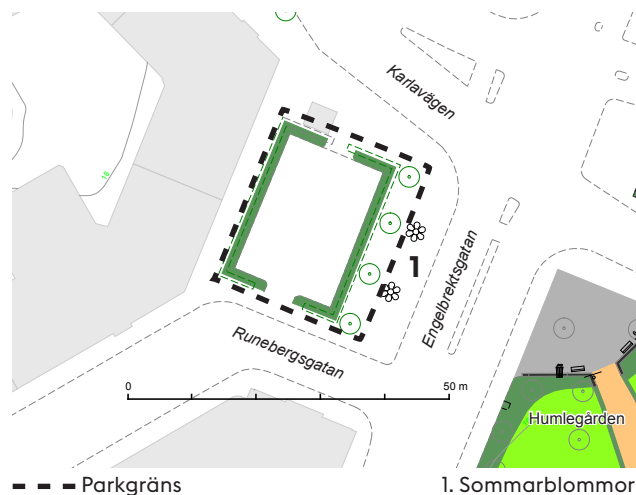
Analys

Från sittplatserna på Runebergsplan har man utblick mot Karlavägen och Humlegården. Träden och häckarna utgör ett välgörande grönt inslag i gaturummet. Dessvärre är platsen alltför trafikpräglad för att bli riktigt trivsamt.

Trygghet: Här finns inga täta buskage eller dolda platser. Belysningen upplevs som tillräcklig.

Tillgänglighet: Inga märkbara hinder förekommer. Det finns sittplatser med både rygg- och armstöd.

Besöksstryck: Lågt/Medel



Utveckla & värna

● Skönhet

Genom att:

- värna platsens blomsterprakt genom urnor med sommarblommor.




Bild 1: Sittplatser vid Runebergsplan.

Bild 2: Vy från Eriksbergsgatan ner mot Runebergsplan.

Bild 3: En tät aroniahäck omsluter parkeringsplatsen.

Roslagsparkens entrétorg

Historik

Platsen utgör entré till Roslagsparken från öster och anlades på 1940-talet.

Beskrivning

Karaktär och storlek: Parktorg 0,1 hektar

Innehåll: Parktorget består av två muromgärdade rum med formklippta lindar längs kanterna. I det östra rummet finns en fontän och ett par urnor med sommarblommor.

Analys

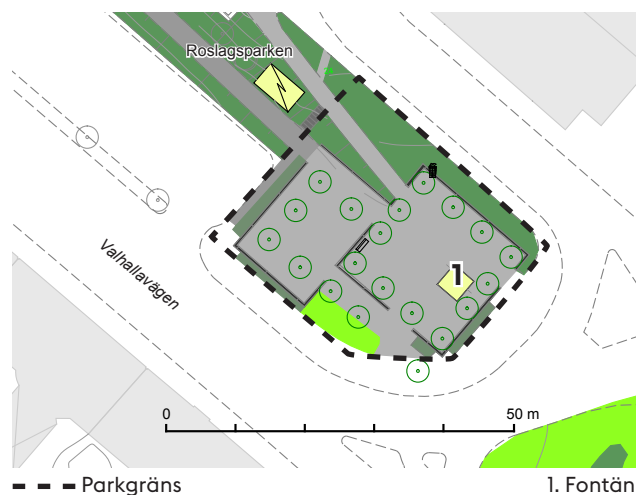
Platsen förbinder Roslagsparken med Valhallavägens esplanad. Stora delar av torget utgörs av tomma och outnyttjade ytor och platsen skulle kunna utvecklas. Markbeläggningen är mycket ojämn och behöver läggas om. De formklippta trädens kronor är onödigt låga och gör sluten och mörk. En höjning av kronorna skulle vara välgörande.

Platsen är bullerstörd från Valhallavägen.

Trygghet: Inga täta buskage eller dolda platser förekommer. Kontakten med omgivningen är god. Belysningen skymms av trädskronorna.

Tillgänglighet: Markmaterialen på gångytor är ojämma med mycket sättningar. Parksofforna saknar armstöd.

Besöksstryck: Lågt



Upplevelsevärden:

Blomprakt Grön oas

Utveckla & värna

● Skönhet ● Slitageåtlighet


Genom att:

- lägga om den ojämna plattbeläggningen och lägga till fler sittplatser.
- värna de formklippta lindarna och höja kron-taket så att platsen blir mer öppen.
- utreda möjligheten till effektbelysning.

Bild 1: Vy från söder.

Bild 2: Parktorgets östra del.

Bild 3: Entré från Roslagsparken i norr.



Parkgator

Grönskande gator

Bild från Skeppargatan



Breitenfeldsgatan

Historik

Parken anlades i samband med att intilliggande bebyggelse uppfördes under 1920-talet.

Beskrivning

Karaktär och storlek: Parkgata 0,2 hektar

Innehåll: Parken vid Breitenfeldsgatan består av en svagt skålad gräsyta omgiven av en lokalgata. Längs kanterna står en rad med oxlar och mitt i parken finns en mindre fontändamm. Närmast Wittstocksgatan kantas gatan av gräsytor med buskar.

Analys

Parken är en liten grön oas och en viktig del i ett stadsbyggnadsmönster typiskt för 1920-talet. Miljön under och mellan träden är mycket skuggig vilket gör att den centrala gräsytan är gles och jordig. Gamla pollare med kättingar i varierande skick ger platsen ett något eftersatt intryck.

Trygghet: Det förekommer inga dolda platser eller täta buskage. Det finns gott om belysning.

Tillgänglighet: Den nedsänkta grönytan saknar gångytor och omges av en kantsten. Inga större nivåskillnader förekommer. Sittplatser saknas helt.

Besöksstryck: Lågt

Upplevelsevärden:

Grön oas Rofyllighet



Utveckla & värna

- | | |
|------------------|-------------------|
| ● Skönhet | ● Rofyllighet |
| ● Kulturhistoria | ● Slitageålgighet |
| | ● Ekosystem |

Genom att:

- värna platsen som grön oas.
- bevara fontänen.
- utveckla gräsytan till en infiltrationsyta med gräs av hög kvalitet.
- byta ut oxelträden mot ett mindre träslag med luftigare kronor.
- ta bort cykelparkeringen.



Bild 1: Vy från entrén vid Wittstocksgatan med en olyckligt placerad skylt.

Bild 2: Grönytan kantas av oxlar. I mitten syns fontänen.

Bild 3: En av två kantplanteringar närmast Wittstocksgatan.

Skeppargatan parkgata

Historik

Parkområdet mellan husen vid Skeppargatans norra del tillkom enligt en detaljplan från 1933.

Beskrivning

Karaktär och storlek: Parkgata 0,2 hektar

Innehåll: Den långsmala parken består av en gräsyta med symmetriskt planterade pyramidalmar längs sidorna. I den norra änden finns en platsbildning med parksoffor inramad av rosenplanteringar. I söder, intill Strindbergsgatan, står ett gatukök och strax norr om det en häckomgärdad cykelparkering.

Analys

Platsen utgör med sin symmetriska utformning en tydlig förstärkning av gatan och huskropparnas riktning. Tack vare en svag lutning mot söder blir den norra delen en trivsamt vistelseyta, ytterligare betonad av de rikligt blommande rosenrabatterna.

Trygghet: Genomsikten är förhållandevis god. Belysning finns utmed gatan.

Tillgänglighet: Soffor med armstöd finns men tillgängligheten till sittplatserna är begränsad.

Besöksstryck: Lågt

Upplevelsevärden:

Blomprakt Grön oas



--- Parkgräns 1. Platsbildning 2. Cykelparkering 3. Gatukök

Utveckla & värna

- Skönhet
- Kopplingar
- Rofyllighet

Genom att:

- värna planteringarnas tema med rabattrosor.
- överväga att byta ut pyramidalmar mot pelarekar vid sjuka eller döda träd.
- utveckla gräsytan, exempelvis till en infiltrationsyta.
- omvandla sittplatsen i den norra änden till en naturstensyta.
- anlägga en tillgänglig markbeläggning av natursten vid sittplatserna i den norra delen av parkgatan.

Bild 1: Vy från parkgatans norra ände.

Bild 2: Symmetriskt planterade pyramidalmar ramar in platsen.

Bild 3: Gatan väster om parken.



1



2



3

Esplanader

Gator med trädplanterade promenadstråk mellan körfälten

Bild från Karlavägen



Erik Dahlbergsgatan

Historik

Gatan utformades i samband med att bebyggelse vid Gärdet uppfördes 1930. I och med en upprustning 2002 flyttades parkeringsplatser från mittstråket och kantstensparkering längs gatan tillskapades. Stråket gjordes samtidigt grönare och på delar av sträckan anlades en gång- och cykelväg.

Beskrivning

Karaktär och storlek: Esplanad, 0,8 hektar

Innehåll: Erik Dahlbergsgatan sträcker sig från Lidingövägen till Valhallavägen. I norra delen finns en ridväg mellan dubbla trädrader av oxel. I södra delen är esplanaden planterad med lindar och har en mittplacerad gång- och cykelväg.

Analys

Esplanaden ansluter till Valhallavägen samt norra delen av Tessinparken och bidrar med grönska till ett hårdgjort och relativt trafikerat område. Esplanaden är viktig som grön koppling. Några av parksofforna är i behov av upprustning.

Trygghet: Kontakten med omgivande bebyggelse är god. Belysning finns utmed hela stråket.

Tillgänglighet: Udantaget ridvägen är markmaterialen hårda och jämna. Sittplatser med rygg- och armstöd finns utmed gång- och cykelvägen.

Besöksstryck: Låg/medel



Upplevelsevärden:

Promenad Ridning

Utveckla & värna

- Kulturhistoria
- Rofyllighet
- Slitageårlighet
- Ekosystem

Genom att:

- utveckla trädens växtbäddar till infiltrationsytor med gräs av hög kvalitet.
- utveckla blomsterprakten genom plantering av blomsterlök.

Bild 1: Ridled mellan oxlarna i norra delen av esplanaden.

Bild 2: Gång- och cykelbana mot Valhallavägen.

Bild 3: Plats för cykelparkering längs med stråket.



Karlavägen

Historik

Karlavägen är en av de esplanader som tillkom efter Albert Lindhagens stadsregleringsplan. Gatan, som blev stadens paradgata, började anläggas i slutet av 1880-talet med slingrande gångar, prunkande blomsterrabatter och prydnadsbuskar i konstfulla mönster. Tiderna och idealen förändrades dock under hand som Karlavägen anlades. Den ornamentala parkstilen kom ursprungligen att genomföras på sträckan Engelbrektsgatan–Artillerigatan medan resten av esplananden utfördes med raka grusgångar. Sträckan öster om Karlaplan anlades först på 1920-talet och 1940 började man lägga om det slingrande gångsystemet i esplanadens västra delar. På 1960-talet gjordes en genomgående upprustning av hela stråket. Rundlarna som tidigare fanns i mittgångarna togs bort och ersattes med en genomgående promenadväg och vid de korsande gatorna skapades platsbildningar som utsmyckades med blommor i grupper eller i urnor. Skulpturer placerades utmed promenadvägen.

På delen Engelbrektsgatan–Karlaplan genomfördes en upprustning 2001–2006. Nya perennplanteringar anlades och korsningarna med Karlavägens tvärgator fick ny utformning med sittplatser, blommor och ny beläggning. Planteringarna förnyades återigen 2014.

Beskrivning

Karaktär och storlek: Esplanad 3,3 hektar

Innehåll: Karlavägens grönytor sträcker sig från Engelbrektsgatan i väster till Oxienstiernsgatan i öster med avbrott vid Karlaplan. Längs hela den 1800 meter långa sträckan löper en allé med lindar som ramar in gångvägen och grönytorna. På flera ställen finns små platsbildningar med sittplatser och perennplanteringar.

Parken innehåller en stor mängd konstverk; *Urna* (1981) av Hedy Jolly-Dahlström, *Jeanette* (1967) av Curt Thorsjö, *Mötande havet* (1980) av Håkan Bonds, *Kvinna med handspegel* (1967) av Ebba Ahlmark Hughes, *Man-häst-vagn* (1967) av Asmund Arle, *Auguste Blanche* (1918) av Aron Sandberg, *Mimi* (1967) av Gunnar Malm, *Scatola* (1967) av Arnoldo Pomodoro, *La Campagne* (1971) av Paul Cornet, *Levande malm* (1972) av Willy Gordon, *Staden* (1967) av Lars Erik Husberg, *Ung man med handduk* (1940) av Leo Holmgren.

Analys

Karlavägen har kulturhistoriskt, stadsbildsmässigt och ekologiskt ett stort värde i stenstaden och sammankopplar två av Östermalms viktigaste parker, Humlegården och Gustav Adolfsparken.

Esplanaden är ett populärt promenadstråk och slitage gör att gångytorna bitvis är i dåligt skick. Avvattningen fungerar dåligt och vid regn skapas pölar som leder till att intilliggande gräsytor ibland




Bild 1: Vy västerut i höjd med Sibillegatan.

Bild 2: Vy västerut i höjd med Grevgatan. I bakgrunden syns Karlaplans fontän.

Bild 3: Konstverket Staden av Lars-Erik Husberg.



- - - - - Parkgräns
 - - - - - Konnektionslinje



Bild 1: Gångvägen har ett högt slitage.

Bild 2: Sättningar och pölar i gångytorna vid regn får till följd att besökare trampar upp gräsytorna istället.

Bild 3: Konstverket Scatola av Arnaldo Pomodoro.

används för gångtrafik. Lindarnas skugga medför att gräset får svårt att återhämta sig efter slitaget.

Trygghet: Det förekommer inga dolda platser eller täta buskage. Belysning finns utmed hela sträckan.

Tillgänglighet: Hela stråket är plant med jämna och hårda markmaterial. Det finns gott om sittplatser med rygg- och armstöd.

Besöksstryck: Mycket högt

Upplevelsevärden:

Blomprakt Promenad
Folkliv Regionalt värde
Grön oas

Utveckla & värna

- Skönhet
- Kulturhistoria
- Kopplingar
- Slitagetålighet
- Ekosystem

Genom att:

- renovera trädens växtbäddar och utveckla gräsytor till infiltrationsytor med gräs av hög kvalitet.
- utveckla blomsterprakten genom kompletterande plantering av blomsterlök.
- utveckla esplanadens östra del med mer blommande planteringar.
- tillse att gångytorna håller en god standard med god tillgänglighet.

Bild: Vy längs esplanaden i höjd med Nybrogatan.



Narvavägen

Historik

Narvavägen är en av de esplanader som tillkom efter Albert Lindhagens stadsregleringsplan. Den anlades 1892 efter fransk förebild då 303 lindar planterades i fyra rader och formklippades. Under årens lopp har stora delar av esplanaden tagits i anspråk för parkering. År 1998 rustades två mindre delar av esplanaden upp. Parkeringsplatser togs bort och två träplanterade torg tillskapades.

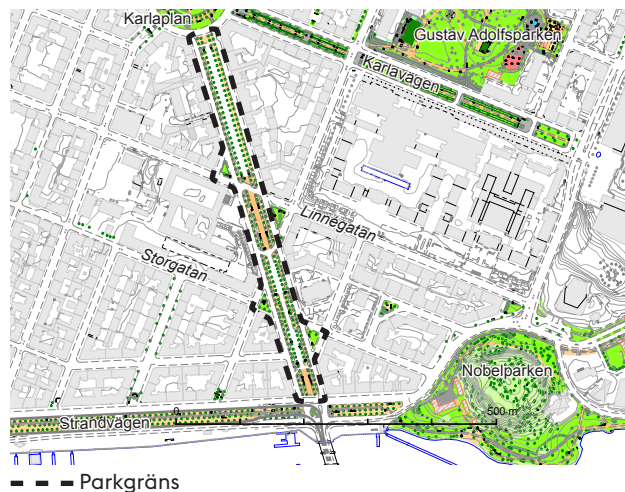
Beskrivning

Karaktär och storlek: Esplanad 1,8 hektar

Innehåll: Den nära 600 meter långa esplanaden sträcker sig från Strandvägen i söder till Karlaplan i norr. Fyra rader av arkadklippta lindar (*Tilia x europaea* 'Zwarte Linde') definierar och avgränsar mittstråket. Mellan de yttre raderna löper cykelbanor, medan mittsektionen är avsedd som gångstråk och parkeringsyta. I esplanadens södra ände samt i höjd med Historiska museet består mittsektionen istället av öppna grusytor med soffor längs sidorna.

Analys

Narvavägen har kulturhistoriskt, stadsbildsmässigt och ekologiskt ett stort värde i stenstaden och utgör en viktig del av det gröna promenadstråket som löper från Djurgården via Karlaplan till Humlegården. Idag domineras dock platsen av parkerade bilar, vilket påverkar platsens funktion och karaktär. Många



väljer exempelvis att gå på cykelbanan eftersom parkeringsytorna i mittsektionen inte upplevs som gångytor. Bilarnas närvaro försämrar genomskikten och möjligheten till överblick på platsen. Många träd riskerar också att utsättas för påkörningsskador.

Ogräs förekommer generellt i grusytor vilket ger ett slitet intryck. Eventuellt skulle vissa partier istället kunna omvandlas till gräsytor. Galvaniserade rörräcken skämmer platsen och bör bytas ut eller rustas upp och målas.

Trygghet: Inga dolda platser eller täta buskage förekommer, men mängden parkerade bilar gör platsen svår att överblicka.

Bild 1: Lindar i grus skiljer av mittsektionen från den sidoplacerade cykelbanan.

Bild 2: Esplanadens västra sida.

Bild 3: Parkeringsytor och körfält tar upp stora delar av esplanaden.



Tillgänglighet: Markbeläggningen är på sina håll ojämn och friser och kantstenar sticker upp ur gruset. Den del av cykelbanan som är belagd med asfalt är i dåligt skick med sprickor och håligheter. Sittplatser finns på ett par platser men saknas utmed stora delar av esplanaden.

Besöksryck: Medel/Högt

Upplevelsevärden:

Grön oas

Promenad

Utveckla & värna

- | | |
|-----------------------------|-------------------|
| ● Skönhet | ● Kopplingar |
| ● Kulturhistoria | ● Rofyllighet |
| ● Aktiviteter & lek | ● Slitagetålighet |
| ● Trygghet & tillgänglighet | ● Ekosystem |

Genom att:

- fortsätta att renovera trädens växtbäddar.
- verka för att minska antalet parkeringsplatser.
- byta ut de skadade, galvaniserade räcken, till målade räcken.
- tillse god tillgänglighet genom jämn markbeläggning, avfasade kantstenar och friser.
- tillföra tillgänglighetsanpassade sittplatser längs stråket.
- verka för att en tydlig separering av gång- och cykelstråk genomförs.

Bild: Esplanadens östra sida.



Strandvägen

Historik

Strandvägen är en av de esplanader som tillkom efter Albert Lindhagens stadsregleringsplan. Den började anläggas 1862 men stod färdig först 1897 i samband med att Stockholmsutställningen arrangerades. Tidigare kallades Strandvägen för Ladugårdslands Strandgata och var då en svårframkomlig sträcka längs en ojämn strandlinje. Den breda paradgatan med plats för tre trädrader tillskapades genom omfattande utfyllnader i Nybroviken. Strandvägen blev den första av Stockholms esplanader att färdigställas.

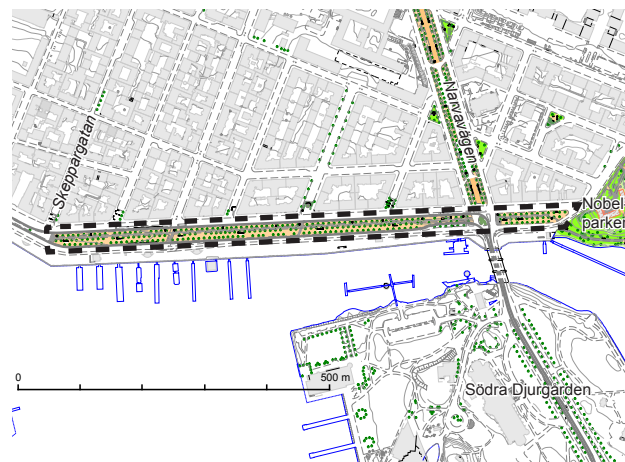
Beskrivning

Karaktär och storlek: Esplanad 2,0 hektar

Innehåll: Strandvägens esplanad är drygt 800 meter lång och sträcker sig från Skeppargatan i väster till Nobelparken i öster. Mellan körbanorna står tre rader med arkadklippta lindar i grusytor. En asfalterad gång- och cykelväg löper mellan träden. Parksoffor återfinns regelbundet och intill spårvagnshållplatsen vid Djurgårdsbron finns ett gatukök. Här finns även en cirkulationsplats med sommarblomsplanteringar.

Analys

Den formstarka esplanaden, som idag är en av Stockholms mest karaktäristiska gator, bildar en grön front mot Strandvägens vackra fasader och fungerar som en grön länk mot södra Djurgården. En eller ett par lindar i den östra delen behöver bytas ut.



--- Parkgräns

Det raka och enhetliga uttrycket har en stark kulturhistorisk förankring, men samtidigt vissa vistelsemässiga begränsningar. Som promenadstråk kan Strandvägen upplevas ensartad på grund av bristande variation vad gäller möblering, markmaterial och rumslighet.

Stråket är mycket bullerstört.

Trygghet: Genomsikten är god och inga dolda platser förekommer. Belysning finns längs såväl gatan som parkstråket.

Tillgänglighet: Markbeläggningen är generellt jämn och hård. Sittplatser med både rygg- och armstöd finns.

Bild 1: Strandvägen sedd från Djurgårdsbron.

Bild 2: En gång- och cykelväg löper genom esplanaden.

Bild 3: Intill spårvagnshållplatsen finns ett gatukök.



Besöksstryck: Medel/Högt

Upplevelsevärden:

Uteservering Regionalt värde
Promenad

Utveckla & värna

- Skönhet
- Kulturhistoria
- Kopplingar
- Slitagetålighet
- Ekosystem

Genom att:

- renovera trädens växtbäddar och utveckla grusytorna till infiltrationsytor.

Bild: De klippta lindarna bildar en grön tunnel längs Strandvägen. Bristen på variation gör dock att promenaden kan upplevas som långtråkig.



Valhallavägen

Historik

Valhallavägens esplanad anlades och planterades runt förra sekelskiftet med fyra rader lindar efter Albert Lindhagens stadsregleringsplan. Valhallavägen markerade stenstadens yttre gräns och var ursprungligen tänkt som ett grönt parkstråk. Delen vid Tessinparken och österut anlades senare i samband med Gärdets exploatering på 1930-talet. Tidigare gick spårvagnstrafik i esplanaden och under första och andra världskriget användes den för odling och vedupplag. På 1960- och 1970-talen ökade bilismen och stora delar av esplanaden omvandlades till parkeringsplatser. Vid samma tid anlades bussterminalen vid Östra station. Växtbäddsrenovering för lindarnas rotsystem påbörjades 2016.

Beskrivning

Karaktär och storlek: Esplanad 5,9 hektar

Innehåll: Mellan Valhallavägens körbanor finns en bred remsa med fyra rader med lindar, gräsytor, parkering samt gång- och cykelväg. Respektive ytors storlek och placering varierar längs sträckan. Längs ett parti i höjd med Östra station är samtliga ytor hårdgjorda. Vid Stadions tunnelbaneentré finns ett par mindre buskage och utanför Fältöversten står ett antal urnor med sommarblommor. I väster avslutas esplanaden i en buskomgårdad gräsyta med några bänkar och bord. Från Erik Dahlbergsgatan och österut löper en ridväg i gräsytan.

Analys

Valhallavägen passerar tre tunnelbanestationer och utgör ett välanvänt och viktigt gång- och cykelstråk. Den cirka 2,5 kilometer långa esplanaden sammanlänkar Ladugårdsgärdets stora grönområden i öster med Vasastan och Tekniska Högskolan i väster.

Ur stadsbildssynpunkt utgör Valhallavägens raka och likformade trädplanteringar en formstark del av Lindhagenplanen. Esplananden utgör också en grön korridor på gränsen mellan stenstaden och institutionsbältet. Artsammansättningen längs esplanaden med lindar och klippta gräsytor är dock ensartad. Att träden är av samma art och ålder gör dem extra känsliga för sjukdomar då ett angrepp kan slå ut hela trädbeståndet.

På grund av trafikbuller är esplanaden dåligt lämpad för mer uppehållande vistelse. Långa sekvenser används dessutom för parkering.

En promenad längs Valhallavägens esplanad kan upplevas ensartad. För att få en mer levande stadsmiljö iordningställdes en pop up-park framför Fältöversten 2017. Fler liknande initiativ bör uppmuntras.

Trygghet: Genomsiktligheten är generellt god med undantag för de delar av esplanaden som nyttjas till parkering. Det finns gott om belysning längs esplanaden.

Bild 1: Parkeringsplatser utmed esplanadens norra sida.

Bild 2: Esplanaden fungerar främst som gång- och cykelstråk.

Bild 3: Vy österut med Ladugårdsgärdet i bakgrunden.





- — — — Parkgräns
- - - - - Konnektionslinje



Bild 1: Vy vid Stadions tunnelbanentré.

Bild 2: Vy längs esplanadens östra del.

Bild 3: Bussparkering längs esplanadens södra sida i höjd med Stockholms Stadion.

Tillgänglighet: Markmaterialen är över lag hårda och jämna. Sittplatser med rygg- och armstöd finns med jämna mellanrum längs sträckan.

Besökstryck: Medel

Upplevelsevärden:

Grön oas

Promenad

Utveckla & värna

● Skönhet

● Kopplingar

● Slitagetålighet

● Ekosystem

Genom att:

- fortsätta att renovera trädens växtbäddar.
- utveckla blomsterprakten genom plantering av blomsterlök.
- försköna esplanaden med mer konst.
- möjliggöra för tillfälliga installationer, evenemang och pop up-parker i esplanadens mittstråk.

Bild: En gångbro korsar esplanaden vid Fältöversten. I fonden syns 2017 års pop up-park.



Gatuplanteringar

Små gröna ytor i anslutning till gator

Bild från Banérgatan



Artillerigatan

Beskrivning

Karaktär och storlek: Gatuplantering 0,1 hektar

Innehåll: Längs Artillerigatan norr om Valhallavägen finns en grönyta bestående av ett antal fruktträd och buskar i en gräsyta samt en rad med oxlar närmast gatan. Mot Valhallavägen finns ytterligare två gräsytor med ett par fruktträd och två syrenbuskage.

Analys

Gatuplanteringarna utgör en liten grön oas som ger ett relativt frodigt och välmående intryck. Platsen närmast Valhallavägen kan kompletteras med sittplatser. Här är även gräsytan något sliten.

Trygghet: Det förekommer inga dolda platser. Gatubelysning finns på gatans västra sida.

Tillgänglighet: Markmaterial på gångytor är jämna och hårda. Sittplatser saknas.

Besökstryck: Lågt



Utveckla & värna

● Skönhet

Genom att:

- renovera gräsytor.
- öppna upp genom att ta bort buskage.
- utveckla blomsterprakten genom plantering av blomsterlök.

Bild 1: Plantering mot Kv Kasernberget.

Bild 2: Grönytan ger ett frodigt intryck.

Bild 3: Frukträd och syren närmast Valhallavägen.



Banérgatan

Beskrivning

Karaktär och storlek: Gatuplantering 0,03 hektar

Innehåll: Längs Banérgatan mellan Wittstocksgatan och Karlavägen står en rad med körsbärsträd i mindre förhöjda gräsytor.

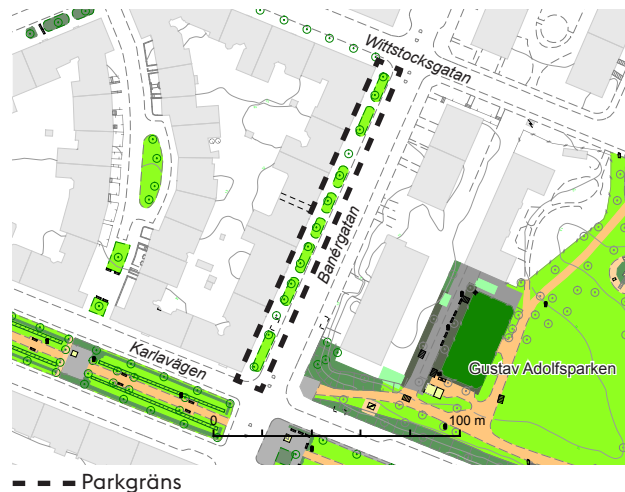
Analys

Körsbärsträden ger karaktär åt gatubilden. De börjar dock bli gamla och bör på sikt bytas ut. Gräsytorerna är delvis i dålig kondition, sannolikt som följd av den torra och skuggiga miljön under träden. Ytorna kan utvecklas till infiltrationsytor för omhändertagande av dagvatten.

Trygghet: Det finns inga dolda platser eller täta buskage. Belysningen är god.

Tillgänglighet: Markmaterial på gångytor är jämna och hårda. Sittplatser saknas.

Besöksstryck: Medel



Utveckla & värna

- Slitagetålighet
- Ekosystem

Genom att:

- omvandla gräsytorerna till infiltrationsbäddar med gräs eller grusbeläggning.



Bild 1: Vy längs gatan.

Bild 2: Körsbärsträden skapar ett grönt och karaktärsfullt gaturum.

Bild 3: Vy längs gatan.

Birger Jarlsgatan/Karlavägen

Beskrivning

Karaktär och storlek: Gatuplantering 0,01 hektar

Innehåll: I korsningen mellan Birger Jarlsgatan, Karlavägen och Östermalmsgatan finns en liten platsbildning med träd, buskar, rosenrabatt och parksoffor.

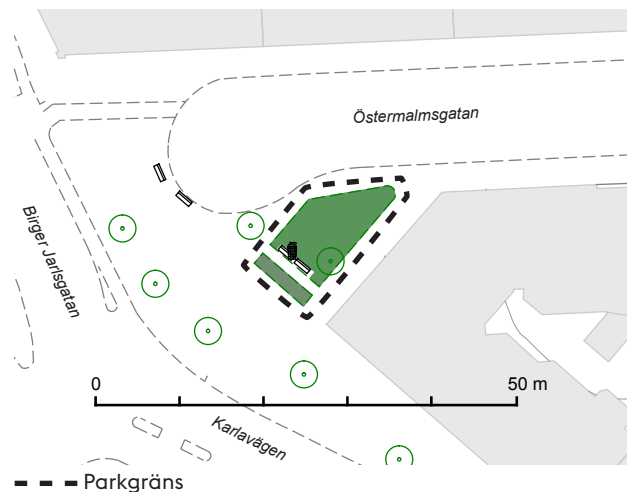
Analys

Platsen erbjuder en välbehövlig grön oas i gatumiljön men upplevs tyvärr som sliten och skräpig. Ett av de två hagtornsträden är i sämre skick. Vegetationen är övervuxen och platsen är i behov av upprustning och förnyelse.

Trygghet: De höga buskagen skymmer sikten men skapar på grund av sin ringa storlek ingen otrygg miljö. Gatubelysning finns.

Tillgänglighet: Tillgängligheten på platsen är god. Det finns sittplatser med rygg- och armstöd.

Besökstryck: Lågt



Utveckla & värna

● Skönhet ● Ekosystem

Genom att:

- omgestalta platsen med solitärträd, sittplatser och blomsterurnor.



Bild 1: Platsen upplevs som sliten och skräpig.

Bild 2: Vy längs Birger Jarlsgatan.

Bild 3: Vacker trädstam.

Bobergsgatan

Historik

Gatuplanteringen anlades 2015 i samband med utbyggnaden av Hjorthagen.

Beskrivning

Karaktär och storlek: Gatuplantering 0,04 hektar

Innehåll: Utmed Bobergsgatan, i höjd med Jaktgatan, står en rad stora lönnar i en nedsänkt perennplantering. Planteringarna har en viss funktion som fördröjningsmagasin för dagvatten.

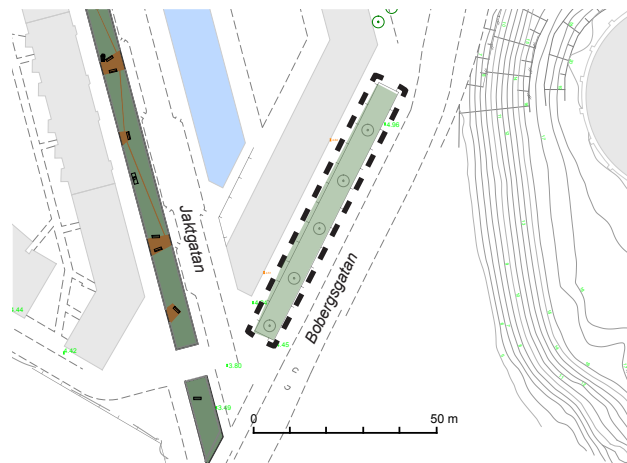
Analys

Den breda planteringen med sina täta lönnar delar av gaturummet och skapar en grön skärm mellan gata och bebyggelse. För att bibehålla perennplanterings kvaliteten krävs kontinuerlig skötsel.

Trygghet: Inga täta buskage eller dolda platser förekommer. Belysning finns.

Tillgänglighet: Intelligande markbeläggning är jämn och hård. Sittplatser saknas.

Besöksstryck: Lågt/Medel



--- Parkgräns

Utveckla & värna

● Skönhet

● Slitagetålighet

● Kulturhistoria

● Ekosystem


Genom att:

- utvärdera planteringarnas hållbarhet över tid.
- anpassa skötseln vid behov eller byt ut växtmaterial som inte fungerar.
- tillse att jordprover tas vid jämna mellanrum för att få kunskap kring om eller hur växtbäddarna förorenas.

Bild 1: Vy mot söder.

Bild 2: I den nedsänkta planteringen växer perenner.

Bild 3: Vy mot söder.



Brahegatan/Valhallavägen

Beskrivning

Karaktär och storlek: Gatuplantering, 0,02 hektar

Innehåll: Där Brahegatan möter Valhallavägen finns en mindre grönyta. Platsen utgörs dels av en öppen gräsyta mot Valhallavägen och dels av en södervänd hårdgjord plats med parksoffor omgärdad av ligusterhäckar. I platsens sydöstra hörn står en äldre dricksfontän.

Analys

Platsen med parksoffor är lugn och rofylld trots de starkt trafikerade gatorna runt omkring. En upprustning av dricksfontänen hade gett ytterligare värde till platsen. Generellt bör den löpande skötseln på platsen ses över.

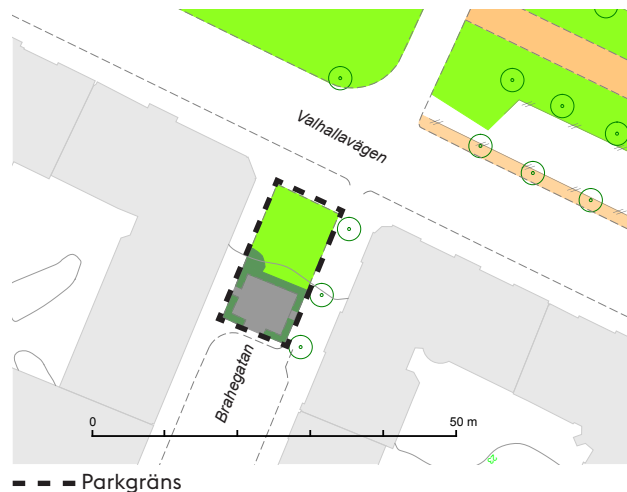
Trygghet: Platsen är belyst och lätt att överblicka.

Tillgänglighet: Markmaterialen är hårda och jämna. Sittplatser med rygg- och armstöd finns.

Besökstryck: Lågt/Medel

Upplevelsevärden:

Grön oas



Utveckla & värna

- Trygghet
- Rofylldhet
- Ekosystem

Genom att:

- utveckla blomsterprakt genom plantering av blomsterlök.
- utveckla gräsytan till en infiltrationsyta.



Bild 1: Vy från Valhallavägen.

Bild 2: Sittbänkar omgärdad av ligusterhäckar.

Bild 3: Vy från Brahegatan.

Danderydsplan

Historik

Cirkulationsplatsen byggdes 1968 men fick sin nuvarande utformning 2001. I samband med ledningsomläggningar på platsen 2017 förnyades gång-, gräs- och perennytor.

Beskrivning

Karaktär och storlek: Gatuplantering 0,08 hektar

Innehåll: Där Danderydsgatan, Östermalmsgatan och Rådmanngatan möts ligger Danderydsplan. Platsen består av en oval parkyta med gräsytor, en perennplantering och träd. Genom grönytan går grusgångar och i norra delen finns sittplatser.

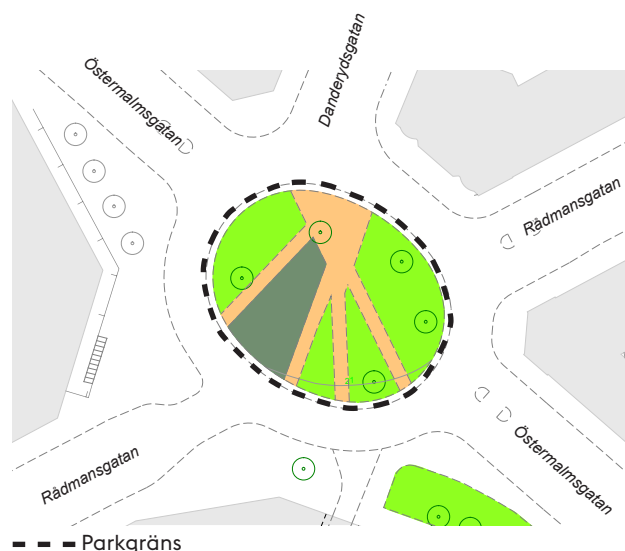
Analys

Danderydsplan är trots de omgivande gatorna en trevlig plats som i första hand fungerar som passage för gående. Här står flera vackra träd och den omgivande bebyggelsen ramar in platsen.

Trygghet: Det förekommer inga stora buskage eller dolda platser. Det finns gott om belysning.

Tillgänglighet: Platsen är i princip helt plan. Sittplatser med rygg- och armstöd saknas. Kantstenen runt platsen försämrar tillgängligheten till parken.

Besökstryck: Medel



Upplevelsevärden:

Blomprakt Grön oas

Utveckla & värna

- Skönhet
- Kopplingar
- Slitageåtlighet
- Ekosystem

Genom att:

- utveckla blomsterprakten genom plantering av blomsterlök.



Bild 1: Ett av flera träd på platsen. I bakgrunden syns gamla KTH Arkitekturskolan.

Bild 2: Vy över Danderydsplan. Perennplanteringen är vid tillfället inte återställda.

Bild 3: Sittplatser.

Ekhagsvägen

Historik

Planteringarna tillkom i samband med att Ekhagen bebyggdes 1935–1938. År 2017 rustades ytorna.

Beskrivning

Karaktär och storlek: Gatuplanering 0,1 hektar.

Innehåll: Mellan bostadshusen på Ekhagsvägen växer ett antal mycket gamla ekar. På östra sidan av gatan finns planteringar med bland annat aronia och dvärgsyren, gräsytor och flera vackra pyramidavenbogar. Ekhagen är en del av Kungliga Nationalstadsparken.

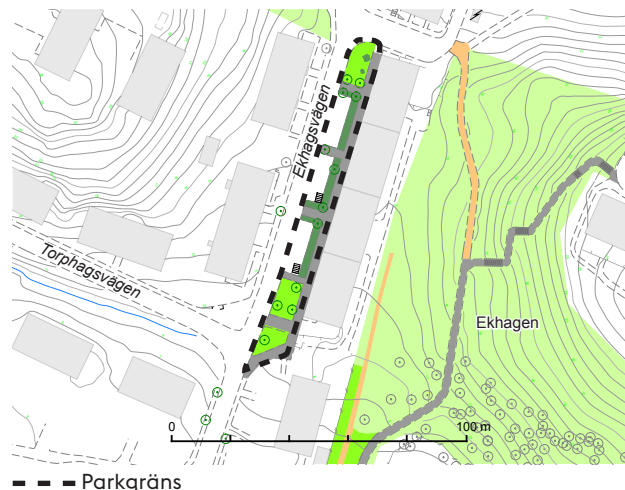
Analys

De kraftiga gamla ekarna sätter en speciell prägel på gatumiljön och ger Ekhagsvägen en unik karaktär som är viktig att bevara. Planteringarna tycks välskötta och platsen ger ett allmänt lugnt och trivsamt intryck.

Trygghet: Det förekommer inga täta buskage eller dolda platser. Belysning finns längs gatan.

Tillgänglighet: Markmaterial på gångytor är jämna och hårda. Sittplatser saknas.

Besöksstryck: Lågt



--- Parkgräns

Utveckla & värna

- Trygghet & tillgänglighet
- Kopplingar
- Ekosystem

Genom att:

- upprätthålla en god skötselnivån av buskagen.
- värna ekarna och tillse att de har goda växtbetingelser.

Bild 1: De gamla ekarna ger platsen en speciell karaktär.

Bild 2: Planteringar med oxbär mellan parkering och trottoar.

Bild 3: Ekhagsgatan sedd från norr.



Erik Dahlbergsallén

Beskrivning

Karaktär och storlek: Gatuplantering 0,3 hektar

Innehåll: Längs Erik Dahlbergsalléns västra sida står en rad med hästkastanjer i mindre planteringsytor med perenner. Längs gatans östra sida står formklippta lindar i grupper och i gatans norra del finns en större perennplantering.

Analys

Läget under träden är både torrt och mycket skuggigt vilket medför glesa perennplanteringarna. Flera av planteringsräckena har påkörningsskador.

Trygghet: Det förekommer inga täta buskage eller dolda platser. Belysningen är god men i vissa lägen är armaturerna dolda av trädens kronor.

Tillgänglighet: Markmaterial på gångytor är jämna och hårda. Det finns sittplatser med både rygg- och armstöd.

Besökstryck: Lågt



--- Parkgräns

Utveckla & värna

● Skönhet

● Slitagetålighet

● Ekosystem

Genom att:

- omvandla grönytor till infiltrationsytor med grusbeläggning.



Bild 1: Vy över den norra planteringen.

Bild 2: Vy från söder.

Bild 3: Lindar med sittplatser under.

Eriksbergsgatans planteringar

Beskrivning

Karaktär och storlek: Gatuplantering 0,03 hektar

Innehåll: Planteringarna vid Eriksbergsgatan utgörs på den västra sidan av gräsytor med ett par buskar och två äldre pelarpopplar, och på den östra sidan av en mer friväxande gräsplantering och ett körsbärsträd. Här klättrar även ett vackert rådhusvin på fasaden.

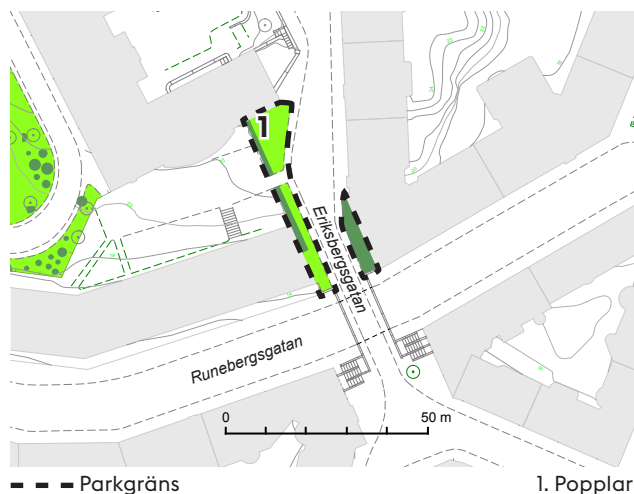
Analys

Planteringen öster om Eriksbergsgatan har en fin karaktär men skulle behöva intensivare skötsel. Gräsytor på den västra sidan ger ett slitet intryck.

Trygghet: Här finns varken täta buskage eller dolda platser. Belysningen är god.

Tillgänglighet: Markmaterialen på gångtor är jämna och hårda. Sittplatser saknas.

Besöksryck: Lågt



Utveckla & värna

● Skönhet

● Slitagetålighet

Genom att:

- höja skötselnivån på grönytorna.
- ta bort pelarpopplarna.



Bild 1: Grönytan på gatans östra sida.

Bild 2: Grönytan på gatans västra sida.

Bild 3: Två äldre pelarpopplar intill Timmermansordens palats.

Gärdesgatan

Beskrivning

Karaktär och storlek: Park- och naturstråk 0,4 hektar

Innehåll: Längs Gärdesgatan finns en serie stora välklippta gräsytor som bitvis planterats med enstaka träd. I den södra änden av området, under några lönnar, finns ett parti med buskar och sly. Gärdesgatan ligger inom Kungliga Nationalstadsparken.

Analys

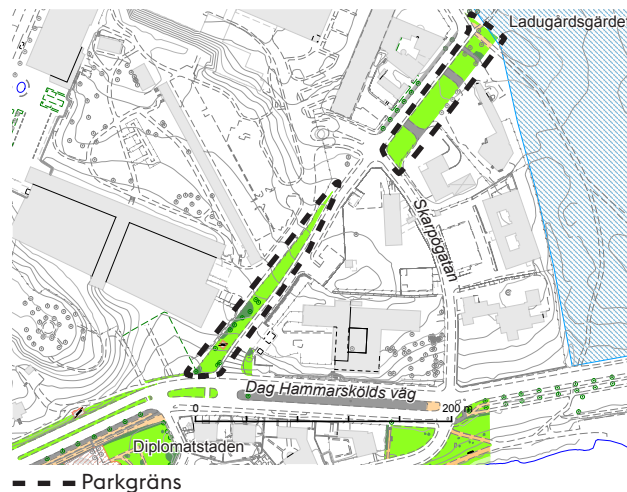
Gärdesgatan har ett storskaligt uttryck med få variationsskapande element som bryter ned de långa sträckorna. Detta medför att Gärdesgatan upplevs som något ödslig. På gatans västra sida ligger ett flertal ambassader och på den östra ligger Sveriges Radios och Sveriges Televisions områden.

Då gatan binder samman Ladugårdsgärdet i nordöst med Diplomatstaden i söder kan platsen utvecklas mot ett mer trivsamt promenadstråk med en variation av grönska och stärkt biologisk mångfald.

Trygghet: Det förekommer inga täta buskage eller dolda platser.

Tillgänglighet: Sittplatser saknas längs sträckan.

Besöksstryck: Lågt



Utveckla & värna

● Skönhet

● Slitagetålighet

● Ekosystem

Genom att:

- utveckla en flerskiktad vegetation med buskar och träd utmed stråket.
- utveckla den biologiska mångfalden genom att anlägga ängsstråk med en variation av företrädevis inhemska växter.



Bild 1: Området ger ett något ödsligt intryck med raka linjer och breda klippta gräsytor.

Bild 2: Ett par nyplanterade ekar.

Bild 3: Vid Dag Hammarskölds väg står ett par vackra almar.

Hamlingsgatan/Fagningsgatan

Historik

Gatuplanteringarna anlades 2016.

Beskrivning

Karaktär och storlek: Gatuplantering 0,02 hektar

Innehåll: Utmed Hamlingsgatans och Fagningsgatans norra sidor finns ett par smala planteringar med katalpor och perenner. Planteringarna omgärdas av planteringsräcken av rosttrögt stål enligt områdets möbleringsprogram.

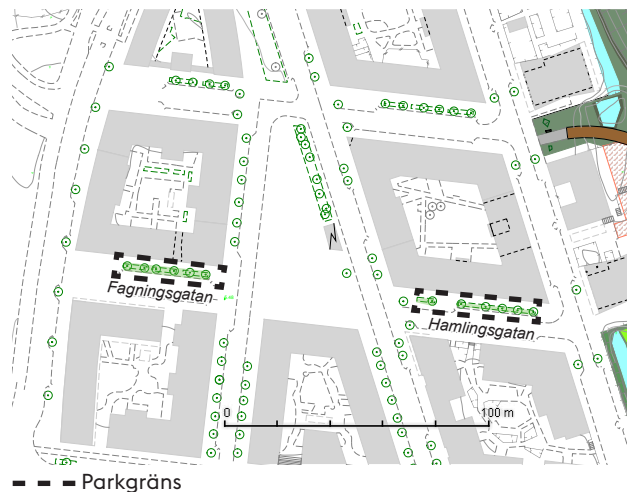
Analys

Växtligheten utgör ett välgörande grönt inslag i gaturummet och en ekologisk koppling mellan Hjorthagsparken i öster och Ugglebacken i väster.

Trygghet: Det finns inga dolda platser eller stora buskage.

Tillgänglighet: Intilliggande markmaterial är jämna och hårda. Sittplatser saknas.

Besöksstryck: Lågt



Utveckla & värna

- Skönhet
- Kopplingar
- Slitageåtlighet
- Ekosystem

Genom att:

- upprätthålla en god skötselnivå av planteringarna.



Bild 1: Vy mot väster.

Bild 2: Vy mot öster med Hjorthagsparken i fonden.

Bild 3: Vy mot väster.

Jaktgatan

Historik

Gatuplanteringarna anlades 2015 i samband med utbyggnaden av Hjorthagen.

Beskrivning

Karaktär och storlek: Gatuplantering 0,1 hektar

Innehåll: Längs Jaktgatan finns en serie breda planteringar med träd, buskträd och perenner. Träspänger löper genom de försänkta planteringarna och tillgängliggör planteringarnas inre rum. Planteringarna fyller en viss funktion för omhändertagande av dagvatten. Planteringen är försedd med konstbevattning.

Analys

Jaktgatan utgör tillsammans med Lövängsgatan en grön koppling mot Husarviken. De frodiga och artrika planteringarna har ett stort värde för områdets karaktär såväl visuellt, rumsligt som ekologiskt. Kontinuerlig skötsel krävs för att anläggningen ska bibehålla sin kvalitet.

Trygghet: Inga dolda platser förekommer. Belysning finns.

Tillgänglighet: Markmaterialen är hårda och jämna. Sittplatser finns men de saknar rygg- och armstöd.

Besöksstryck: Lågt/medel

Upplevelsevärden:

Blomprakt

Grön oas



Utveckla & värna



Skönhet



Slitagetålighet



Ekosystem



Genom att:

- utvärdera planteringarnas hållbarhet över tid.
- anpassa skötseln vid behov eller byt ut växtmaterial som inte fungerar.
- ta fram skötselplaner för planteringarna som beaktar deras funktion för fördröjning av dagvatten.
- tillse att jordprover tas vid jämna mellanrum för att få kunskap kring om eller hur växtbäddarna förorenas.

Bild 1: Planteringarna utgör del av en ekologisk spridningskorridor.

Bild 2: Träspänger gör det möjligt att vistas i grönskan.

Bild 3: Platsbildning med sittplatser.



Kommendörsgatan vid Sturegatan

Beskrivning

Karaktär och storlek: Gatuplantering 0,005 hektar

Innehåll: Som avslutning på Kommendörsgatan mot Sturegatan finns en rektangulär plantering med klippt avenbok.

Analys

Planteringen har vuxit sig väl hög och skulle behöva tas ner på höjden. Planteringsracket har även utsatts för en hel del påkörningsskador. Det finns en del almsly i planteringen. Platsen kan utvecklas genom att minska buskplanteringen och i stället plantera träd och sätta upp cykelställ.

Besökstryck: Lågt



--- Parkgräns

Utveckla & värna

● Skönhet

Genom att:

- omvandla platsen med en smalare, klippt häck och cykelparkering.
- plantera träd.



Bild 1: Vy mot Kommendörsgatan.

Bild 2: Avenboken har vuxit sig väl hög.

Bild 3: Påkörningsskador förekommer.

Kruthusplan

Historik

Platsen anlades i slutet av 1910-talet.

Beskrivning

Karaktär och storlek: Gatuplantering 0,04 hektar

Innehåll: I en gräsyta mitt i gatan står en stor lönn och en syrén.

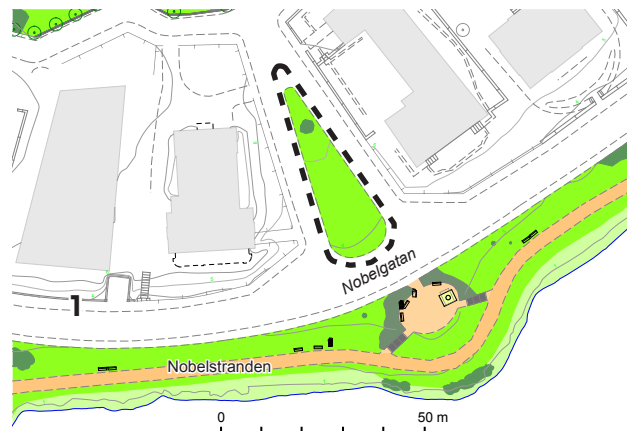
Analys

Kruthusplan är en vacker liten kil som delar Diplomatstaden i två kvarter och leder upp mot Engelska kyrkan. Med sin väldiga lönn upplevs platsen också som visuellt sammankopplad med parkstråket nedanför.

Trygghet: Inga dolda platser eller täta buskage förekommer. Belysning finns på omgivande gator.

Tillgänglighet: En kantsten omgärdar hela planteringen. Platsen är dock inte tänkt att beträdas.

Besöksstryck: Lågt



- - - Parkgräns

Utveckla & värna

● Skönhet

Genom att:

- utveckla blomsterprakt genom plantering av blomsterlök och sommarblommor.



Bild 1: Kruthusplan med Nobelstranden i bakgrunden.

Bild 2: En stor vacker lönn breder ut sig över platsen.

Bild 3: Kruthusplan utgör gräns mellan Diplomatstadens två kvarter.

Lützensgatan/Wittstocksgatan

Historik

De trädplanterade gatorna öster om Karlaplan anlades 1911.

Beskrivning

Karaktär och storlek: Gatuplantering 0,05 hektar

Innehåll: Längs Lützensgatan står en rad med lönnar i planteringsytor med buskar och perenner. Mot Karlaplan finns även en något större buskplantering och i korsningen mot Wittstocksgatan finns en mycket fin triangelformad spiréaplantering med två hagtornsträd.

Vid en av planteringarna längs Lützensgatan samt närmast Karlaplan står ett par parksoffor.

Analys

Träden och grönskan på Lützensgatan, liksom på närliggande gator, har kulturhistoriskt, stadsbildsmässigt och ekologiskt ett stort värde i denna del av stenstaden. Den torra och skuggiga miljön under träden har dock medfört att perennplanteringarna är i stort behov av upprustning.

Trygghet: Det förekommer inga dolda platser. Belysning finns längs båda sidor av gatan.

Tillgänglighet: Markmaterialen på omgivande gångytor är jämna och hårda. Sittplatser finns med både rygg- och armstöd.



--- Parkgräns

Besöksstryck: Lågt/Medel

Utveckla & värna

- Skönhet
- Slitagetålighet
- Ekosystem

Genom att:

- utveckla ytorna till infiltrationsytor
- utveckla grönytorna med ett skuggtåligt växtmaterial.
- tillse att träden har goda växtbetingelser.

Bild 1: Lützensgatans perennplanteringar är i behov av upprustning.

Bild 2: Plantering med parksoffor närmast Karlaplan.

Bild 3: Spiréor och hagtorn i korsningen mot Wittstocksgatan.



Lövängsgatan

Historik

Gatuplanteringen anlades 2015.

Beskrivning

Karaktär och storlek: Gatuplantering 0,07 hektar

Innehåll: Längs Lövängsgatan finns en serie breda planteringar med perenner, prydnadsgräs och ett stort antal träd såsom korstörne och katsura. Träspänger löper genom de försänkta planteringarna och tillgängliggör planteringarnas inre rum. Planteringarna fyller en viss funktion för omhändertagande av dagvatten. Planteringen är försedd med konstbevattning.

Analys

Lövängsgatan utgör tillsammans med Jaktgatan en grön koppling mot Husarviken. De frodiga och artrika planteringarna har ett stort värde för områdets karaktär såväl visuellt, rumsligt som ekologiskt. Kontinuerlig skötsel krävs för att anläggningen ska bibehålla sin kvalitet.

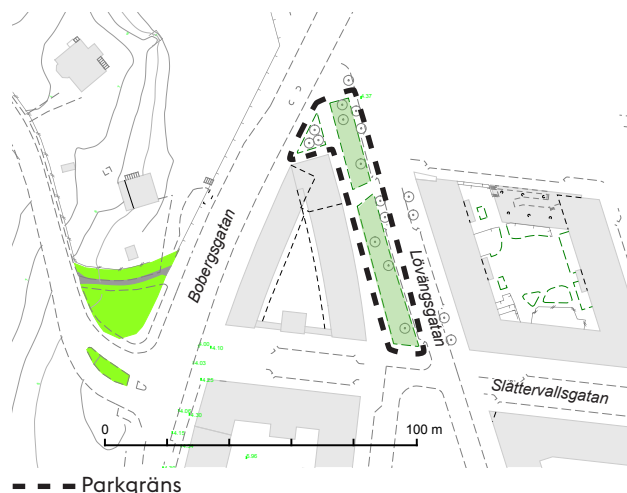
Trygghet: Genomsikten är god.

Tillgänglighet: Markmaterialen är hårda och jämna. Sittplatser finns men de saknar rygg- och armstöd.

Besöksstryck: Lågt/Medel

Upplevelsevärden:

Blomprakt Grön oas



--- Parkgräns

Utveckla & värna

- Skönhet
- Slitagetålighet
- Ekosystem

Genom att:

- utvärdera planteringarnas hållbarhet över tid.
- anpassa skötseln vid behov eller byt ut växtmaterial som inte fungerar.
- ta fram skötselplaner för planteringarna som beaktar deras funktion för fördröjning av dagvatten.
- tillse att jordprover tas vid jämna mellanrum för att få kunskap kring om eller hur växtbäddarna förorenas.

Bild 1: Träspänger genom den frodiga planteringen.

Bild 2: Planteringarna har en viktig rumslig funktion.

Bild 3: Platsens artrika vegetation främjar insekter och pollinering.



1



2



3

Narvavägen gatuplanteringar

Historik

Gatuplanteringarna tillkom i slutet av 1800-talet i samband med att Narvavägen anlades.

Beskrivning

Karaktär och storlek: Gatuplantering 0,1 hektar

Innehåll: Längs Narvavägen finns några mindre triangulära grönytor med gräs, träd och buskar. Ytan vid Storgatan väster om Narvavägen innehåller även en naturstensbelagd yta med sittplatser omgivna av en oxbärshäck. Intill de övriga platserna står busskurer.

Analys

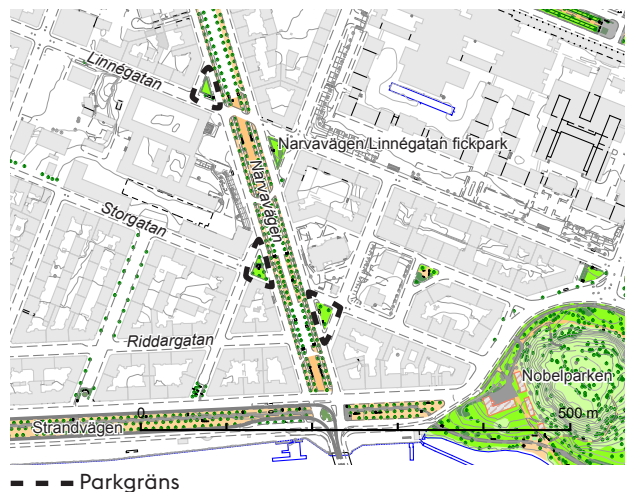
Delar av gräsytan i gatuplanteringen vid Storgatan väster om Narvavägen är mycket sliten, förmodligen på grund av det skuggiga läget. En hel del ogräs förekommer i markbeläggningen och i lök- och sommarblomsplanteringarna.

Planteringen vid Storgatan öster om Narvavägen är i gott skick. Där finns tre silverlönnar i god kondition.

Ytan vid Linnégatan kan utvecklas, exempelvis genom att tillföra sittplatser.

Trygghet: Häckarna hålls låga och ger således inga dolda platser. Belysning finns längs gatorna.

Tillgänglighet: Tillgängliga sittplatser saknas på två av ytorna.



Besöksstryck: Lågt

Utveckla & värna

● Skönhet

● Ekosystem

Genom att:

- utveckla blomsterprakt genom plantering av blomsterlök.
- utveckla ytorna till infiltrationsytor med gräs av hög kvalitet.
- plantera ny häck i linje med kantstenen vid ytan närmast Linnégatan samt tillföra nya sittplatser.
- värna platserna som gröna oaser i stenstaden.

Bild 1: Mindre platsbildning vid Storgatan väster om Narvavägen.

Bild 2: Flikbladig silverlön vid Storgatan öster om Narvavägen.

Bild 3: Platsen vid Linnégatan skulle kunna utvecklas.



Nybrogatan norra

Beskrivning

Karaktär och storlek: Gatuplantering, 0,5 hektar

Innehåll: Planteringarna längs denna sträcka av Nybrogatan utgörs i söder av två trädrader med magnolior och oxlar och övergår sedan till en enkel trädrad med enbart oxlar. Planteringarna avslutas mot Valhallavägen av en öppen gräsyta med lindar, rumsbildande häckar i rader, parksoffor och cykelparkering.

Analys

Raden av stora vackra oxlar skapar ett välbehövligt grönt inslag i gaturummet. Träden har emellertid en skuggande och uttorkande effekt som tillsammans med ett högt slitage gör det mycket svårt att etablera växter under dem. Mot Valhallavägen har gatan potential att bli en rofylld plats. Gräsytan skulle med fördel kunna rustas upp eller omgestaltas till en yta med blommande busk- och perennplanter samt sittplatser.

Trygghet: Sträckan är belyst och det finns inga dolda platser eller passager.

Tillgänglighet: Markmaterialen är hårda och jämna. Sittplatser med rygg- och armstöd finns.

Besöksstryck: Medel/högt



Utveckla & värna

● Skönhet

● Slitagetålighet

Genom att:

- utveckla gräsytan till en infiltrationsyta.
- utveckla blomsterprakt i gräsytan i gatans norra ände genom plantering av blomsterlök.
- utveckla ytorna under oxlarna till infiltrationsytor med grusbädd.



Bild 1: Trädrad med oxlar.

Bild 2: Gräsytan är i behov av upprustning.

Bild 3: Häckar av måbär och liguster i rader vid Valhallavägen.

Nybrogatan södra

Beskrivning

Karaktär och storlek: Gatuplantering, 0,02 hektar

Innehåll: Platsen där Nybrogatan avslutas i söder är gestaltad med fyra upphöjda planteringsytor, två med perenner och två med avenboksträd i gräs. Cykelparkering finns anordnad mellan planteringarna. Längst ner mot Nybroplan står ett par parksoffor.

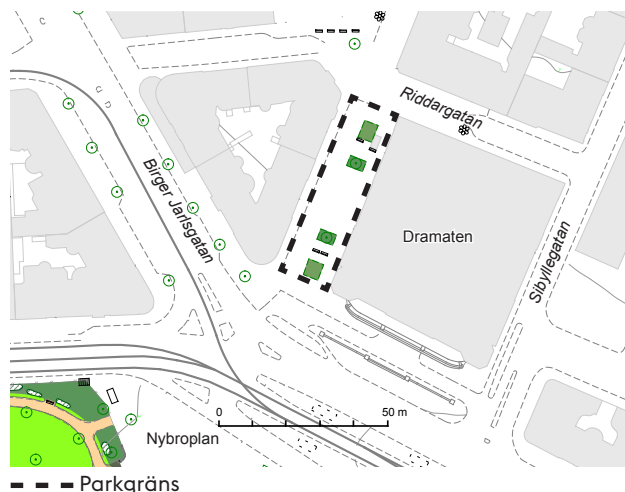
Analys

Planteringarna utgör ett vackert grönt inslag längs Nybrogatan. Gräsytorna under avenbokarna är mycket glesa.

Trygghet: Intelligande gatustråk är belyst och det finns inga dolda platser.

Tillgänglighet: Markmaterialen på platsen är hårda och jämna. Cykelparkeringen upplevs otillräcklig och de många cyklarna skymmer till stor del planteringarna och gör ytorna svårframkomliga.

Besöksstryck: Högt



Utveckla & värna

● Skönhet

● Slitagetålighet

● Ekosystem

Genom att:

- omvandla befintliga vegetationsytor till infiltrationsytor med grusbädd.
- tillse att befintliga träd har goda växtbetingelser.
- tillföra sommarblommor i urnor.



Bild 1: Planteringar längs Nybrogatan.

Bild 2: Cyklar parkerade runt perennplanteringen.

Bild 3: Plantering med avenboksträd.

Sandhamnsgatan/Östhammarsgatan

Beskrivning

Karaktär och storlek: Gatuplantering 0,02 hektar

Innehåll: I anslutning till en busshållplats på Sandhamnsgatan finns två grönytor, en på vardera sida om vägen. Den västra ytan består av ett par lönnar i gräs, medan den östra innehåller en buskplantering, en stor lönn samt två yngre rönnar.

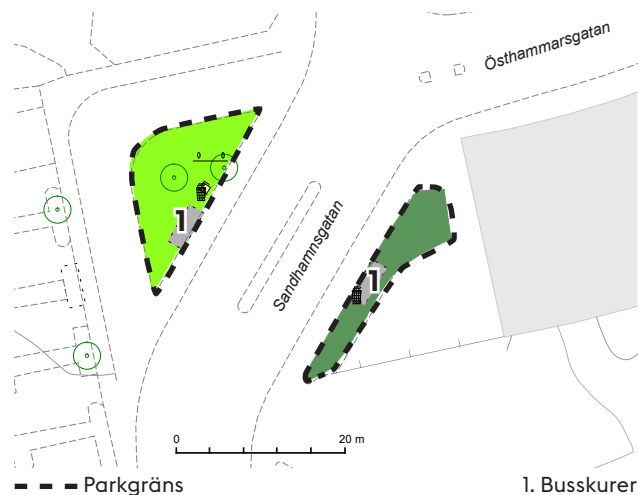
Analys

Platsens stora lönnar har en visuell koppling till vegetationen på Gärdet.

Trygghet: Det finns inga täta buskage eller dolda platser. Belysning finns.

Tillgänglighet: Markbeläggningen är hård och jämn. Sittplatser saknas.

Besöksstryck: Medel



Utveckla & värna

- Slitagetålighet
- Ekosystem

Genom att:

- utveckla ytorna till infiltrationsytor.



Bild 1: Den västra ytan sedd norrifrån.

Bild 2: Två rönnar i en buskplantering.

Bild 3: Vy söderut mot den östra ytan.

Sandhamnsplan

Beskrivning

Karaktär och storlek: Gatuplantering 0,5 hektar

Innehåll: Platsen består främst av ett antal stora pelarpopplar planterade runt en gräsplan. Gångvägarna tvärs över planen är belagda med betongplattor.

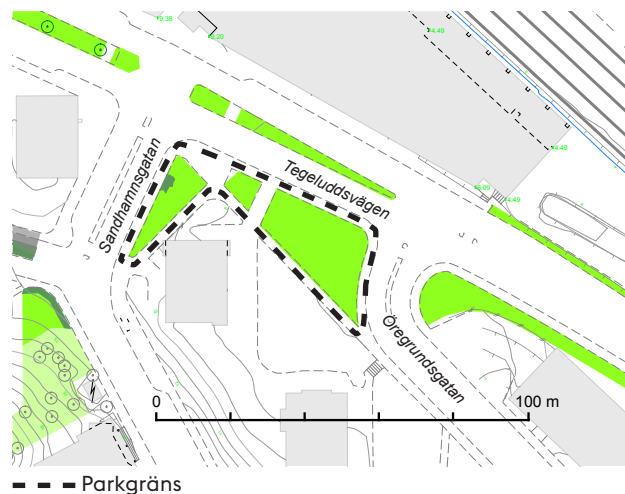
Analys

Sandhamnsplan används främst som passage då platsen är mycket bullerstörd. Pelarpopplarna tillför grönska till gaturummet.

Trygghet: Inga dolda platser förekommer.

Tillgänglighet: Plattbeläggningen är bitvis dålig. Sittplatser saknas.

Besökstryck: Lågt/Medel



Utveckla & värna

● Skönhet

Genom att:

- ersätta befintliga pelarpopplar med nya när de befintliga dör eller måste bytas ut.



Bild 1: Ett antal pelarpopplar omger platsen.

Bild 2: Platsen sedd från Öregrundsgatan.

Bild 3: Platsen sedd från söder.

Skeppargatan söder om Strindbergsgatan

Beskrivning

Karaktär och storlek: Gatuplantering 0,02 hektar

Innehåll: Längs Skeppargatans västra sida, söder om Strindbergsgatan, finns en rad med oxlar i en plantering av spireabuskar.

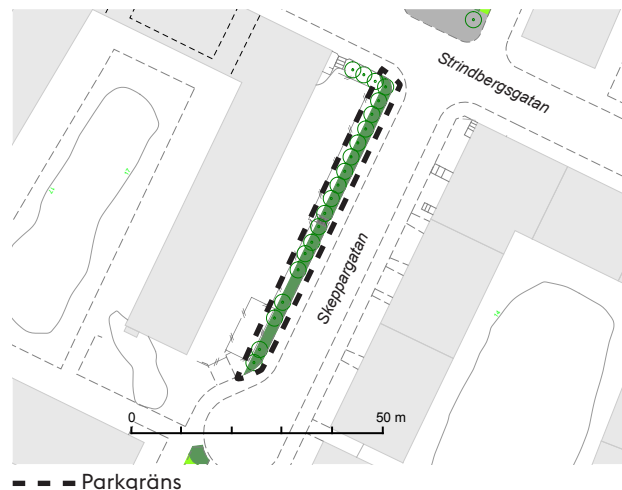
Analys

Närmast korsningen mot Strindbergsgatan ger planteringen ett något skräpigt intryck. Lågt hängande grenar och täta buskar skapar en tunnelliknande känsla längs trottoaren. Buskarna behöver föryngras med tätare tidsintervall för att förbättra sikten och hindra att de växer ut över trottoaren.

Trygghet: Buskaget längs gatan är relativt stort och tätvuxet.

Tillgänglighet: Intelligande markmaterial är jämna och hårda. Sittplatser saknas.

Besökstryck: Lågt



Utveckla & värna

● Trygghet & tillgänglighet

Genom att:

- beskära buskagen regelbundet så att de inte växer sig för stora.



Bild 1: Planteringen sedd från söder.

Bild 2: Yviga buskar och lågt hängande grenar.

Bild 3: Vy från Strindbergsgatan.

Skeppargatan norr om Valhallavägen

Historik

Planteringen tillkom i slutet av 1960-talet i samband med att intilliggande bebyggelse i Kv. Kasernberget uppfördes. Platsen rustades 2011.

Beskrivning

Karaktär och storlek: Gatuplantering 0,03 hektar

Innehåll: Parken ligger i anslutning till Valhallavägen. Den består av gräsytor med mindre träd och buskar såsom syrerer, pelarek och rhododendron. Centralt finns en platsbildning med sittplatser och en perennplantering. Genom platsen löper en gång av smågatsten.

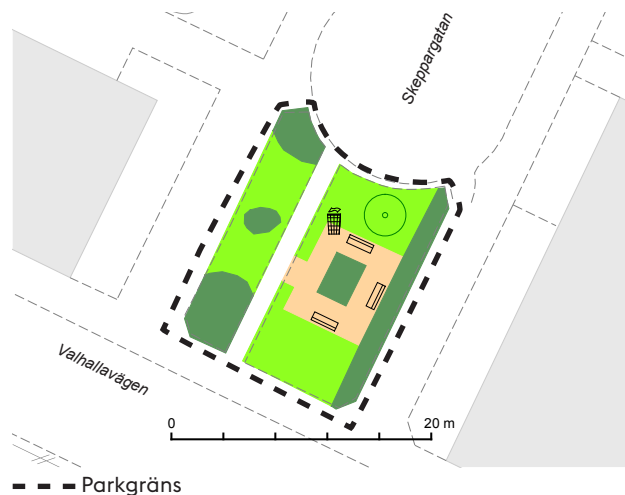
Analys

Parken är ett trevligt inslag i gatumiljön med sina sittplatser och fina vegetation. Närheten till Valhallavägen innebär en relativt hög ljudnivå. Planteringsräckena runt gräsytorerna har påkörnings-skador. Platsen är i övrigt i bra skick.

Trygghet: Det finns inga dolda platser eller stora buskage. Belysning finns på omgivande gator.

Tillgänglighet: Det förekommer flera onödiga kanter i parken som skulle kunna tas bort. Sittplatser finns med både rygg- och armstöd.

Besöksstryck: Lågt



Upplevelsevärden:

Blomprakt Grön oas

Utveckla & värna

- Trygghet & tillgänglighet
- Rofyllighet
- Ekosystem

Genom att:

- öka tillgängligheten genom att fasa av kantstenar.
- måla planteringsräckena.
- värna platsen som en grön oas i staden.

Bild 1: Sittplatser och perennplantering.

Bild 2: I parken finns flera fina träd och buskar.

Bild 3: Gång av smågatsten.



Skeppargatan söder om Valhallavägen

Beskrivning

Karaktär och storlek: Gatuplantering 0,01 hektar

Innehåll: Platsen består av fyra större lindar i en gräsyta. Platsen genomkorsas av en cykelbana och längs södra sidan står parksoffor. Närmast Valhallavägen finns cykelställ.

Analys

Gräsytan under lindarna är mycket sliten på grund av den torra och mörka ståndorten. En uppstamning av lindarna skulle ge bättre förutsättningar för en frisk gräsyta. Tvärs genom gräsytan har en tydlig smitväg uppstått vilken med fördel kan hårdgöras.

Cykelställena är i behov av justering.

Trygghet: Det finns inga dolda platser eller stora buskage. Förutom gatubelysning finns en äldre parkbelysning vid grönytan.

Tillgänglighet: Platsen har jämna och hårda markmaterial. Sittplatser med både rygg- och armstöd finns.

Besöksstryck: Lågt



Utveckla & värna

● Skönhet

● Slitagetålighet

Genom att:

- beskära lindarna och höja deras kronkontakt för att släppa in mer ljus på gräsytan och gatan.
- överväga om lindarna ska bytas ut mot ett effektivt solitärträd.
- göra om smitvägen till en permanent grusgång.
- se över cykelställ och soffor.

Bild 1: Smitvägar genom gräsytan.

Bild 2: En cykelväg genomkorsar platsen.

Bild 3: Sittplatser mot Skeppargatan.



Slättervallsgatan

Historik

Gatuplanteringarna anlades 2016.

Beskrivning

Karaktär och storlek: Gatuplantering 0,02 hektar

Innehåll: Utmed Slättervallsgatans norra sida finns ett par smala planteringar med körsbärs-träd och perenner. Planteringarna omgärdas av planteringsräckan av rosttrögt stål enligt områdets möbleringsprogram.

Analys

Växtligheten utgör ett välgörande grönt inslag i gaturummet och en ekologisk koppling mellan Hjorthagsparken i öster och Ugglebacken i väster.

Trygghet: Det finns inga dolda platser eller stora buskage.

Tillgänglighet: Intelligande markmaterial är jämna och hårda. Sittplatser finns i gatans västra ände.

Besöksstryck: Lågt



Utveckla & värna

- Skönhet
- Kopplingar
- Slitageåtlighet
- Ekosystem

Genom att:

- upprätthålla en god skötselnivå av planteringarna.



Bild 1: Vy mot väster.

Bild 2: Vy mot väster med Ugglebacken i fonden.

Bild 3: Vy mot öster.

Torstenssonsgatan/Strandvägen

Beskrivning

Karaktär och storlek: Gatuplantering 0,01 hektar

Innehåll: Längst ner på Torstenssonsgatan mot Strandvägen finns en liten platsbildning kring en plantering med sommarblommor. Platsen omgärdas i tre riktningar av en klippt avenbokshäck. Tre parksoffor vetter mot söder.

Analys

Detta är en solig och väldefinierad plats med goda sittmöjligheter. Häcken är tät och fin med endast mindre håligheter. Platsen är starkt bullerstörd av trafiken på Strandvägen.

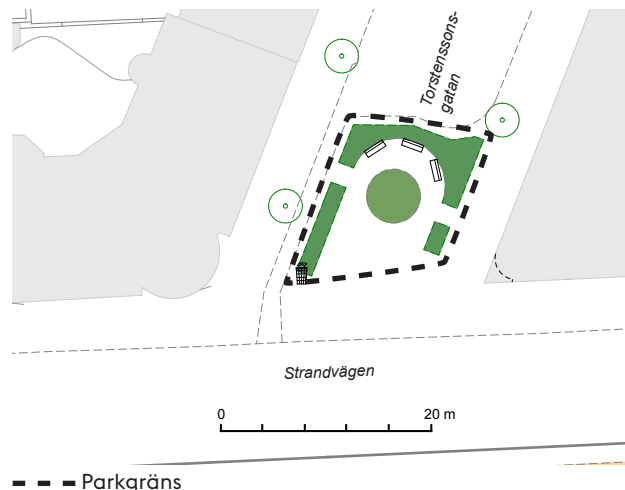
Trygghet: Det förekommer inga dolda platser och belysningen är tillräcklig.

Tillgänglighet: Markbeläggningen är jämn och hård. Sittplatser med både rygg- och armstöd finns.

Besöksryck: Lågt/Medel

Upplevelsevärden:

Blomprakt



Utveckla & värna

● Skönhet

● Slitagetålighet

Genom att:

- rusta upp häckarnas växtbäddar.



Bild 1: Vy från Strandvägen.

Bild 2: En fin häck med endast mindre håligheter.

Bild 3: Vacker plantering med sommarblommor.

Tysta gatan

Historik

De trädplanterade gatorna öster om Karlaplan tillkom enligt en detaljplan från 1911.

Beskrivning

Karaktär och storlek: Gatuplantering 0,03 hektar

Innehåll: Mitt på Tysta gatan står fyra äldre popplar i en gräsyta. Närmare Karlavägen ligger två rektangulära ytor med gräs, träd samt en rad med rhododendronbuskar. Mellan dessa finns sittplatser och cykelparkering.

Analys

Gatan har en vacker karaktär, mycket tack vare väl-skötta planteringar på förgårdsmark. Även parkmarken bidrar till platsens lummighet men behöver förnyelse vad gäller gräsytor och träd.

Trygghet: Det förekommer inga täta buskage eller dolda platser.

Tillgänglighet: Omgivande markmaterial är hårda och jämna. Sittplatser med både rygg- och armstöd finns.

Besöksstryck: Lågt

Upplevelsevärden:

Grön oas



Utveckla & värna

- Skönhet
- Rofyllighet
- Kulturhistoria
- Ekosystem

Genom att:

- utvärdera ersättningsträd till de gamla popplarna.
- höja skötselnivån på grönytorna.
- förnya den slitna ytan under körsbärsträdet närmast Karlavägen.

Bild 1: Sittplatser och plantering med popplarna i bakgrunden.

Bild 2: Tysta gatan från Karlavägen.

Bild 3: Vy från Tysta gatan mot Karlavägen.



Värtavägen/Banérgatan

Beskrivning

Karaktär och storlek: Gatuplantering 0,02 hektar

Innehåll: Platsen består av en låg perennplantering med fem oxlar samt några mindre buskar.

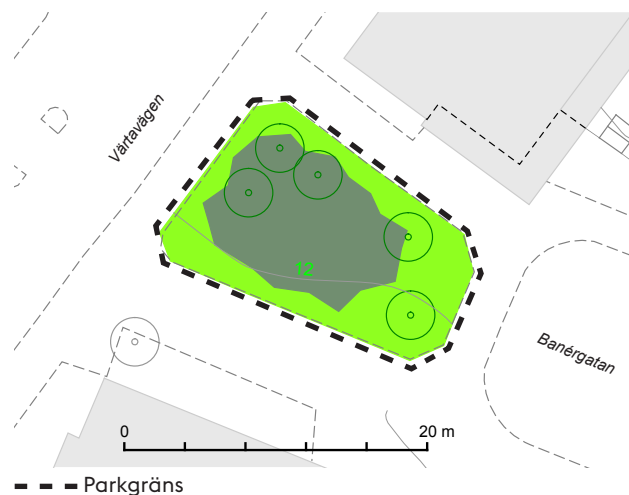
Analys

Planteringen är i behov av komplettering vad gäller perenner och buskar.

Trygghet: Inga dolda passager eller större buskage förekommer. Platsen har god kontakt med omgivande bebyggelse. Belysningen är god.

Tillgänglighet: Markmaterialen kring planteringen är hårda och jämna. Sittplatser saknas.

Besökstryck: Lågt



Utveckla & värna

● Skönhet

● Slitagetålighet

Genom att:

- förnya grönytorna med fler perenna marktäckare.



Bild 1: Planteringen sett från Banérgatans vändplats.

Bild 2: Öppna ytor i planteringen i behov av komplettering.

Bild 3: Blommande perenner.

Värtavägen/Furusundsgatan

Beskrivning

Karaktär och storlek: Gatuplantering 0,01 hektar

Innehåll: Grönytan ligger som en kil mellan Furusundsgatan och Värtavägen. På platsen växer tre stora tallar, en ask och ett mindre päronträd.

Analys

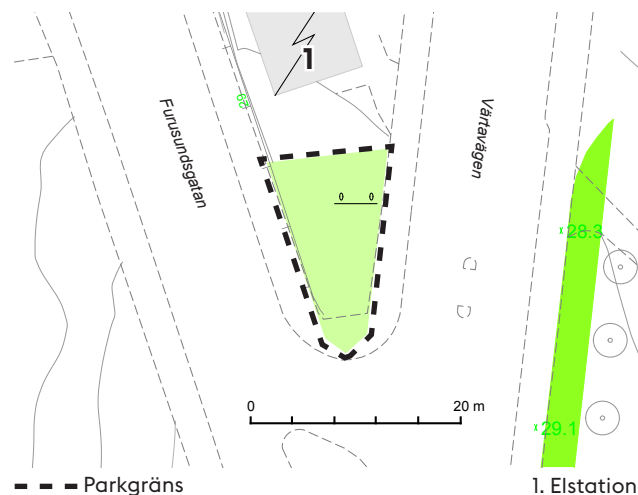
Platsen upplevs övergiven. Ytan med sina stora tallar är dock ett välgörande grönt inslag längs gatan. Genom upprustning har platsen potential att bli en vacker yta med sittplatser och planteringar.

Planer finns på att bebygga platsen söder om elstationen och planteringen kommer i så fall att minska i storlek.

Trygghet: Det finns inga täta buskage eller dolda platser. Kontakten med omgivningen är god. Belysning finns på intilliggande gator.

Tillgänglighet: Sittplatser saknas.

Besökstryck: Lågt



Utveckla & värna

● Ekosystem

Genom att:

- sköta ytan som en ängsyta.



Bild 1: Vy från söder.

Bild 2: Vy från Värtavägen.

Bild 3: Vy från Furusundsgatan.

Värtavägen/Fältöversten

Historik

Träd planterades längs Värtavägen redan på 1910-talet.

Beskrivning

Karaktär och storlek: Gatuplantering 0,2 hektar

Innehåll: Söder om gatan, mellan trottoar och körfält står en rad med hästkastanjer i planteringsytor med gräs och perenner. Närmast Valhallavägen är planteringarna försedda med planteringsräcken. En parksoffa är placerad nära korsningen mot Wittstocksgatan. Norr om Värtavägen finns fyra planteringslådor som för närvarande står tomma.

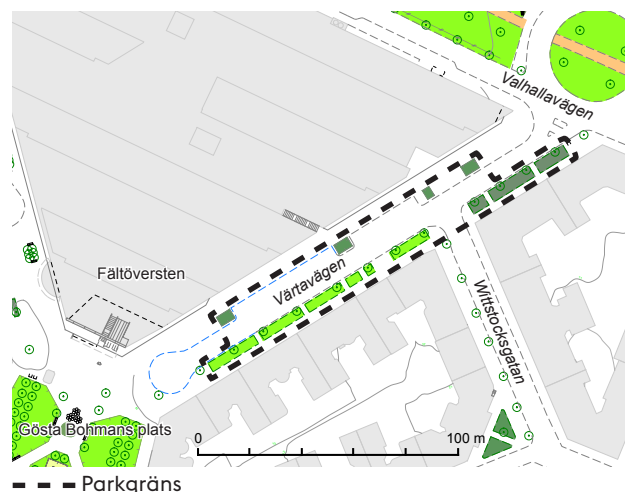
Analys

De stora hästkastanjerna fyller en rumslig funktion i det relativt breda gaturummet. Planteringarna saknar till stor del vegetation och bör kompletteras. Planteringarna på gatans norra sida är genomgående i behov av upprustning med skugg- och torktåligt växtmaterial alternativt att växterna ersätts med genomsläppligt grus.

Trygghet: Det förekommer inga täta buskage eller dolda platser.

Tillgänglighet: Plattbeläggningen intill planteringarna är på sina håll ojämn. Kantstenar framför sittplatserna försämrar tillgängligheten.

Besöksryck: Lågt/medel



Utveckla & värna

● Slitagetålighet

Genom att:

- omvandla grönyrtorna till infiltrationsytor med grusbädd i skuggiga lägen.
- tillse att träden har goda växtbetingelser.



Bild 1: Perennplanteringar med näva upp mot Valhallavägen.

Bild 2: Vy mot Gösta Bohmans plats.

Bild 3: En av de äldre hästkastanjerna.

Storgatan väster om Skeppargatan

Beskrivning

Karaktär och storlek: Gatuplantering 0,01 hektar

Innehåll: På Storgatan vid kvarteret Havsfrun finns en rad med oxlar planterade i klippta avenbokshäcker. På vardera sida om entrén till intilliggande hus står även två träd i urnor av cortenstål.

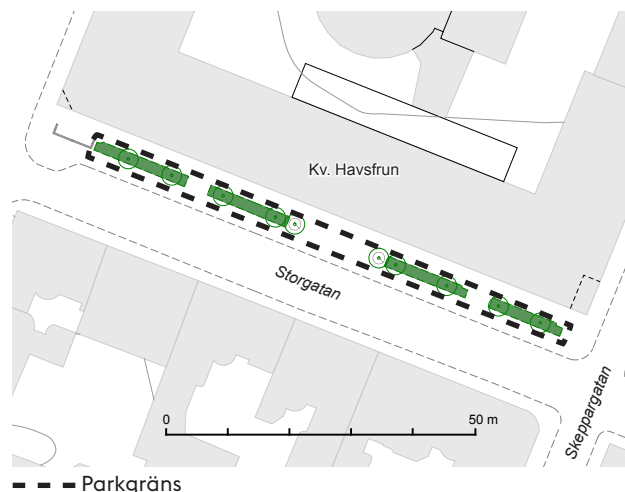
Analys

Planteringarna utgör en grön skärm mellan den yttre trottoaren och gångstråket närmast fasad. Trots att planteringarna är små utgör de välgörande gröna inslag i en i övrigt hårdgjord miljö. I kanten av häckarna står metallstolpar kvar efter ett tidigare staket.

Trygghet: Platsen har god genomsikt.

Tillgänglighet: Markbeläggningen är jämn och hård. Sittplatser saknas.

Besöksstryck: Medel



Utveckla & värna

● Skönhet

Genom att:

- värna de klippta häckarna och upprätthålla en god skötselnivå.
- riva kvarlämnade staketstolpar.




Bild 1: Vy från väster

Bild 2: Träd i planteringskärl av cortenstål.

Bild 3: Vy från öster

Öregrundsgatan/Tegeluddsvägen

Beskrivning

Karaktär och storlek: Gatuplantering 0,06 hektar

Innehåll: Mellan Öregrundsgatan, Östhammarsgatan och Tegeluddsvägen finns en triangelformad grönyta med gräs och buskar. I en kant av grösytan står en elstation. Utmed Tegeluddsvägen står ett antal lönnar.

Analys

Platsen fungerar främst som en grön skärm mot den vältrafikerade Tegeluddsvägen.


Trygghet: Det förekommer inga dolda platser. Belysning finns på intilliggande gator.

Tillgänglighet: Markbeläggningen är hård och jämn.

Besöksstryck: Lågt



Utveckla & värna

 Ekosystem

Genom att:

- stärka den biologiska mångfalden genom att omvandla grösytan till en ängsyta.



Bild 1: Lönnar utmed Tegeluddsvägen.

Bild 2: I slänten ner mot Tegeluddsvägen står en elstation.

Bild 3: Aronia och lönn ger vackra höstfärger.

Trappanläggningar

Viktiga kopplingar mellan gator, ofta med vackra murar och planteringar

Bild från Trappa vid Engelbrekts kyrkogata



Hammartrappan

Beskrivning

Karaktär och storlek: Trappanläggning 0,05 hektar

Innehåll: Hammartrappan är en gedigen granittrappa i fyra sektioner med stenbeklädda murar längs sidorna. De tre vilplanen utgör mindre platsbildningar inramade av bland annat måbärsbuskar. Markbeläggningen i trappan består av små- och storgatsten. Trappan löper mellan Karlavägen och Eriksbergsgatan. Högst upp mot Eriksbergsgatan står två hagtornsträd.

Analys

Platsen med sina terrasserade planteringar och mindre vistelseytor är vacker och har potential att fungera som mer än enbart en passage. I dagsläget erbjuder dock endast ett av vilplanen sittmöjligheter och genom att komplettera med soffor på samtliga vilplan skulle platsens vistelsekvaliteter öka. De yviga buskplanteringarna ger ett något stökigt intryck och kan med fördel ersättas med lägre, städsegröna buskar. Planteringarna skulle även kunna kompletteras med ett eller ett par mindre träd i stil med befintliga hagtornsträd. Mitträcke och barnvagnsramp i rostfritt stål passar dåligt med trappans övriga smidesdetaljer och bör på sikt bytas ut.

Trygghet: Platsen är lätt att överblicka med förhållandevis god genomsikt. Belysningen som idag består av enbart en gatlykta, kan kompletteras.



Tillgänglighet: Trappanläggningen har kontrastmarkeringar och räcken. Ojämnheter i markbeläggningen försämrar tillgängligheten på sina ställen.

Besöksstryck: Medel

Upplevelsevärden:

Grön oas




Bild 1: Två hagtornsträd bildar ett vackert entrémotiv från Eriksbergsgatan.

Bild 2: Trappanläggningen från Karlavägen.

Bild 3: Rhododendron.

Utveckla & värna

● Skönhet


● Kopplingar

● Ekosystem

Genom att:

- se över och komplettera belysningen i trappan.
- se över räcken och barnvagnsramp samt komplettera med sittplatser.
- förnya planteringarna och byt ut måbärsbuskarna mot låga marktäckande buskar, rhododendron och prydnadsträd.

Bild: Vy ner mot Karlavägen.



Nimrodstrappan

Historik

Planteringarna som omgärdar trappanläggningen fick sitt nuvarande utseende vid en förnyelse 2013.

Beskrivning

Karaktär och storlek: Trappanläggning 0,03 hektar

Innehåll: Nimrodstrappan går från Nimrodsplan upp mot Nimrodsgatan. Trappan slingrar sig upp genom slänten med flera vilplan. Bredvid trappan finns generösa planteringar med perenner och buskar. I slänten står också flera träd.

Analys

Trappan ligger fint i en brant slänt och skapar med sin vegetation en vacker fond till Nimrodsplan. Trappan är ett flitigt använt stråk till och från tunnelbanan.

Trygghet: Det förekommer inga större buskage eller dolda platser.

Tillgänglighet: Trappan är lång men har flera vilplan. Trappan har kontrastmarkeringar och handledare och hårda och jämna markmaterial. Sittplatser skulle kunna tillföras på ett eller ett par vilplan där utrymme finns.

Besökstryck: Medel

Upplevelsevärden:

Grön oas Rofylldhet



Utveckla & värna

- Skönhet
- Kopplingar
- Ekosystem

Genom att:

- tillse god tillgänglighet.
- tillse att planteringarna är i gott skick och upprätthålla en god skötselnivå.
- komplettera med sittplatser.




Bild 1: Trappan slingrar sig ned genom slänten.

Bild 2: Vy ned mot Nimrodsplan.

Bild 3: Stora ytor kring trappan är planterade med perenner.

Trappa vid Engelbrekts kyrkogata

Historik

Trappan anlades i början av 1900-talet.

Beskrivning

Karaktär och storlek: Trappanläggning 0,05 hektar

Innehåll: Anläggningen utgörs av en lång sten-trappa i flera lopp mellan Karlavägen och Engelbrekts kyrkogata. Trappan omges av naturlika planteringar och träd som skapar vackra valvrum över delar av trappan. Trappans vilplan är belagda med storgatsten.

Analys

Stora nivåskillnader och trappans inpassning i terrängen ger platsen en spännande och dramatisk karaktär. De friväxande planteringarna behöver hållas efter för att se prydliga ut, framförallt vid den nedre entrén.

Trygghet: Trappans krökta utformning och in-tilliggande buskage gör platsen svår att överblicka och kan bidra till en otrugg upplevelse. Belysningen utgörs av två gatlykter placerade längs trapploppen.

Tillgänglighet: Kontrastmarkeringar och räcken finns. Soffor är placerade på två av vilplanen men saknar armstöd.

Besöksryck: Lågt



Upplevelsevärden:

Grön oas Rofyllighet
Utsikt

Utveckla & värna

- Skönhet
- Trygghet & tillgänglighet
- Kopplingar

Genom att:

- utföra regelbundna slyröjningar.
- tillse att planteringarna är i gott skick.
- tillse god tillgänglighet.

Bild 1: Trappanläggningen har belysning.

Bild 2: Vy från Engelbrekts kyrkogata.

Bild 3: Friväxande planteringar med blommande rosor.



Bild: Ett vackert gullregn blommar i slätten.



Trappa vid Rimbogatan

Beskrivning

Karaktär och storlek: Trappanläggning 0,001 hektar

Innehåll: Anläggningen utgörs av en stentrappa i fyra lopp mellan Birger Jarlsgatan och Rimbogatan. Trappan omges av två planteringar, en med friväxande buskar ovanför trappan och en med körbärsträd nedanför trappan. Trappans vilplan är belagda med smågaststen.

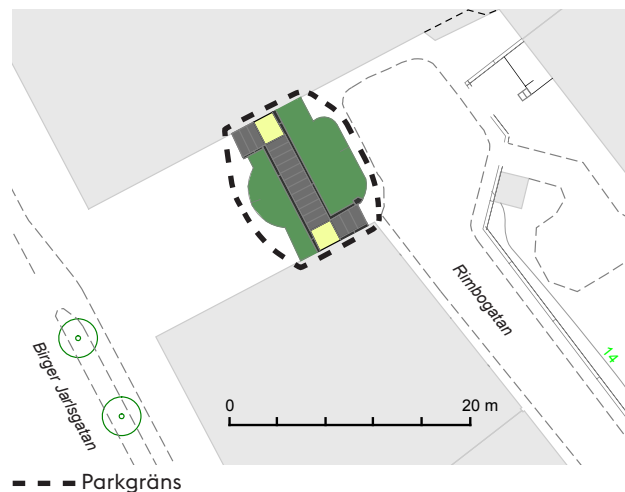
Analys

Platsens karaktär med höga granitmurar och smidesräcken samspelar väl med omgivande bebyggelse. Planteringarna ger dock ett ovårdat intryck med förvuxna buskage och ogräs. Räckets är slitet och en del klotter förekommer.

Trygghet: Det stora överhängande buskaget minskar kontakten med omgivningen och kan bidra till en otrygg känsla på platsen. Belysning finns på intilliggande gator men saknas i själva trappan.

Tillgänglighet: Handedare saknas i trappans översta och nedersta lopp. Fallskyddsräcke saknas längs del av trappan. Ojämn markbeläggning medför viss snubbelrisk i vilplanen. Sittplatser saknas.

Besökstryck: Lågt



Utveckla & värna

● Trygghet & tillgänglighet

Genom att:

- tillse att planteringarna är i gott skick.
- se över och komplettera belysningen.
- komplettera med fallskyddsräcke och handledare.
- tillföra nya sittplatser.




Bild 1: Entrén från Rimbogatan.

Bild 2: Överhängande buskage skymmar sikten.

Bild 3: Trappan sedd från Birger Jarlsgatan.

Naturområden

Större områden av naturkaraktär

Bild från Ekhamnen



Ekhagen

Historik

Området var under lång tid en del av den kungliga jaktparken. Enligt ett avtal 1972 mellan staden och Kungliga Djurgårdens förvaltning anlades en lekplats vid Docentbacken och strandpromenaden mellan Ålkistan (kanalen mellan Brunnsviken och Lilla Värtan) och Lektorsstigen byggdes ut. Under 2016 anlades här även ett utegym.

Beskrivning

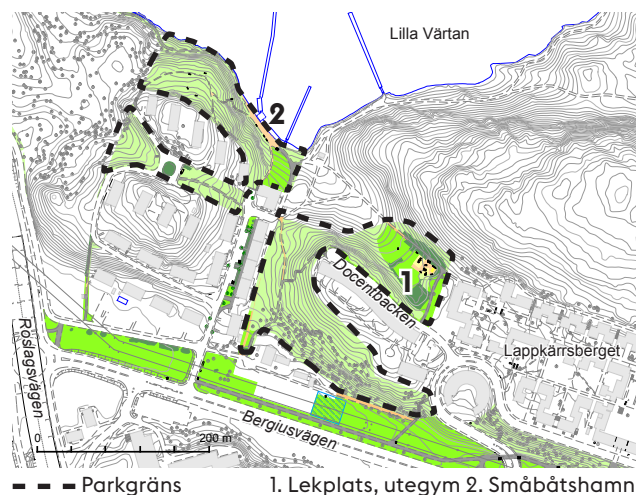
Karaktär och storlek: Naturområde 4,4 hektar

Innehåll: I anslutning till bebyggelsen i Ekhagen finns ett kuperat naturområde bestående av blandskog med mycket ek och tall. En strandpromenad löper längs vattnet som en del av ett längre stråk mellan Brunnsviken och Lappkärrsberget. Vid småbåtshamnen går stråket på platsanpassade bryggor. Vid Docentbacken finns ett öppet parti med lekplats, utegym och gräsytor med bänkbord. OMrådet ligger inom Kungliga Nationalstadsparken.

Analys

Området har betydande naturvärden främst knutna till platsens många äldre ekar. För att bibehålla ekmiljöerna är det viktigt att hålla undan sly och se till att ljus kommer in i bestånden. Detta är även viktigt för att värna platsens upplevelsevärden.

Terrängen i Ekhagen varierar stort vilket skapar en



spännande vistelsemiljö för såväl promenader som lek. Från berget ovanför småbåtshamnen erbjuds dessutom fin utsikt över Lilla Värtan.

Den öppna ytan vid Docentbacken upplevs i det närmaste som en egen liten park och står i fin kontrast till omgivande naturområde. För att platsen ska upplevas omhändertagen och trygg är det viktigt att hålla en god skötselnivå.

Flertalet parksoffor i området är i behov av upprustning.

Trygghet: Genomsikten är förhållandevis god och belysning finns längs samtliga gångvägar.

Bild 1: Området utgör en värdefull ekmiljö.

Bild 2: Utegym vid Docentbacken.

Bild 3: Utsikt över Lilla Värtan.



Tillgänglighet: Gångvägen som löper genom områdets södra del är i mindre bra skick med ojämn och sprucken asfalt. Intill lekplatsen vid Docentbacken behöver grusgången rustas upp.

Besöksstryck: Lågt/medel

Upplevelsevärden:

Båtliv	Rofyllighet
Grön oas	Skogskänsla
Lekplats	Utsikt
Naturlek	Vattenkontakt
Promenad	

Utveckla & värna

- Trygghet & tillgänglighet
- Kopplingar
- Rofyllighet
- Ekosystem

Genom att:

- tillse att lekplats och utegym är i gott skick.
- se över befintliga sittplatser och komplettera med nya.
- värna kopplingar mot och längs strandpromenaden.
- värna områdets stora träd och arbeta med återkommande slyröjningar och friställning av ekar.
- rusta upp gångvägar för ökad tillgänglighet.

Bild: Tallbacke ovanför småbåtshamnen.



Kaknässkogen och Hunduddsskogen

Historik

Från senmedeltiden och framåt tillhörde skogen Vädla Kungsladugård och har senare använts för jakt och olika militära övningar. På 1800-talet gallrades skogen, framförallt på ek för att få skeppsvirke. Nyplanteringar av främst gran genomfördes med syfte att ge jaktviltet bättre skydd. År 1948 skrevs det så kallade Ladugårdsavtalet där Stockholms stad tog över området förvaltning. Området ligger inom Kungliga Nationalstadsparken.

Beskrivning

Karaktär och storlek: Naturområde 100 hektar

Innehåll: Öster om Ladugårdsgärdet, norr om Djurgårdsbrunnskanalen, finns ett större sammanhängande naturområde med ädellövskog, gran- och tallskog samt en del mindre öppna ytor. Runt udden löper en strandpromenad som i söder ansluter till promenadstråket utmed Djurgårdsbrunnskanalen. I områdets nordvästra del finns ett belyst motionsspår och i den norra delen ligger Kaknäs djurkyrkogård. Centralt i området, nära Kaknäs bollplan, finns en fornlämning i form av ett gravfält.

Analys

Skogen är del av ett landskapsekologiskt kärnområde och är särskilt betydelsefullt. Ädellövträden är av särskilt värde.

Utmed stranden är vegetationen på många ställen tät och skymmer utblickarna mot vattnet.

I samband med planerad exploatering av bostäder på Loudden kommer områdets betydelse som rekreationsområde att öka.

Trygghet: Området innehåller naturligt en del täta buskage och dolda platser. Det finns belysning längs de större vägarna i området och längs motionsspåret.

Tillgänglighet: Tillgängliga gångvägar genomkorsar alla delar av området. De inhägnade hästhagarna begränsar dock tillgängligheten i delar av området. Sittplatser med rygg- och armstöd finns.

Besöksstryck: Lågt/Medel

Upplevelsevärden:

Båtliv	Djurhållning
Evenemang	Grön oas
Lekplats	Naturlek
Picknick	Promenad
Rofyllighet	Skogskänsla
Utsikt	Vattenkontakt

Bild 1: Utsikt från Hundudden mot Fjäderholmarna.

Bild 2: Kaknäsvägen västerut mot Kaknäs ängar.

Bild 3: Öppna ytor med hästhagar i norr.



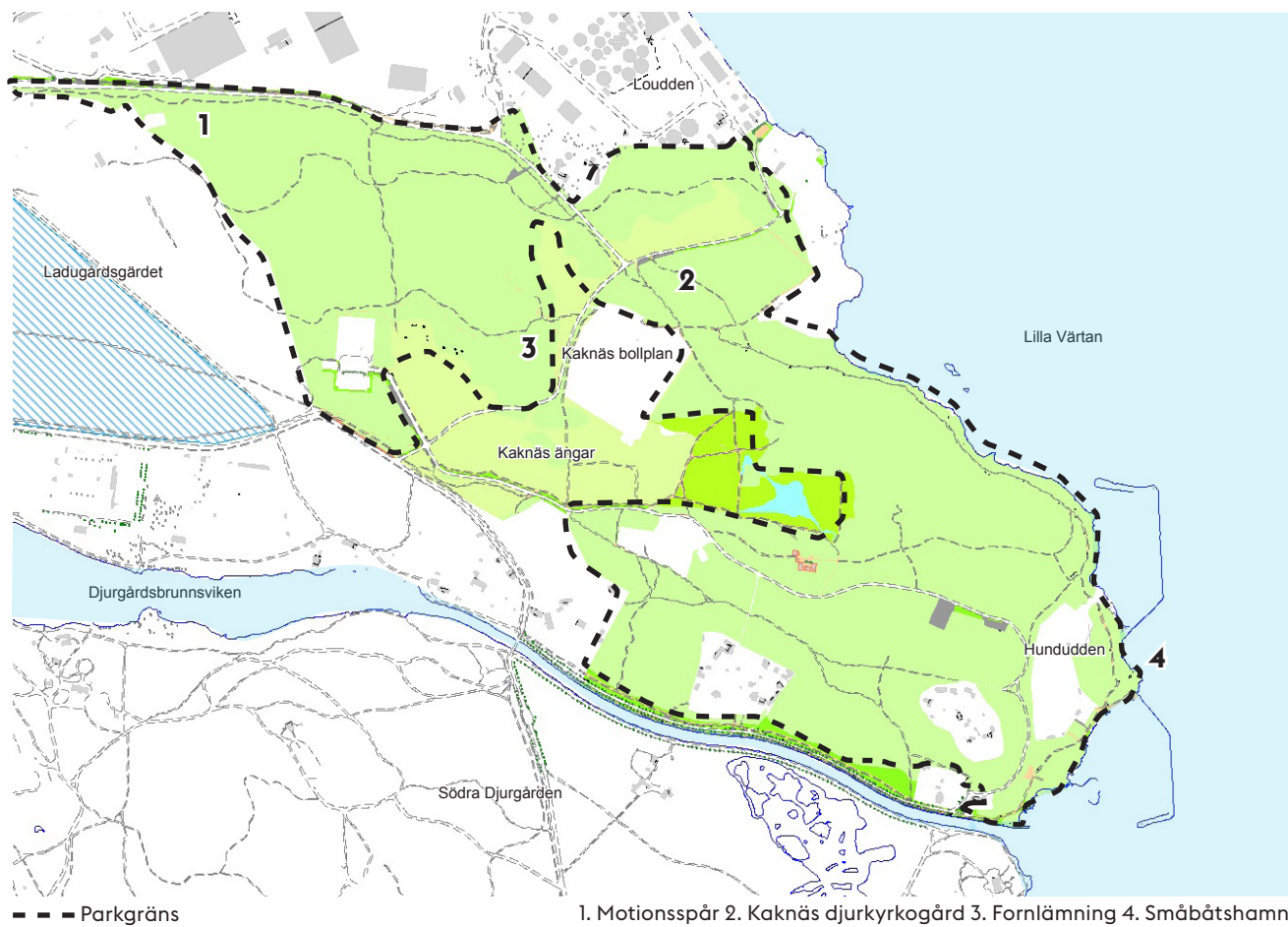


Bild 1: Strandpromenaden löper längs Lilla Värtan. Höghus på Lidingö i fonden.

Bild 2: Blandskog.

Bild 3: Sittplats vid Hundudden.

Utveckla & värna

- Trygghet & tillgänglighet
- Kopplingar
- Ekosystem

Genom att:

- värna områdets naturkaraktär.
- genomföra regelbundna skötselåtgärder av naturmarken.
- ta fram en skötselplan för området i samarbete med Kungliga Djurgårdens förvaltning och Länsstyrelsen.
- öka tillgänglighet och trygghet.
- utveckla goda kopplingar till den planerade bebyggelsen på Loudden.

Bild: Kaknäs djurkyrkogård.



Kaknäs ängar

Historik

Ängarna tillhörde ursprungligen Vädla Kungsladugård och var under många år en del av den kungliga jaktparken. I slutet av 1880-talet anlades en skjutbana som var i bruk fram till 1998. År 2005–2006 restaurerades området och de gamla skjutbanevallarna togs bort. Området blev en del av Djurgårdens rekreationsområde med ängar och våtmarker. Platsen har även historiska kopplingar tillbaka till yngre järnålder, med stora gravfält och omkring trettio synliga gravar. Området ligger inom Kungliga Nationalstadsparken.

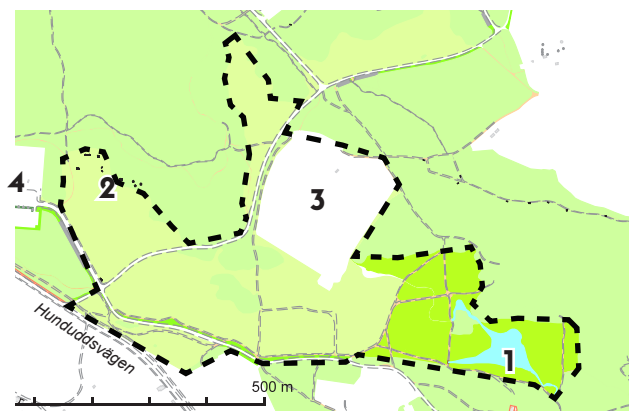
Beskrivning

Karaktär och storlek: Naturområde 22,6 hektar

Innehåll: Området består av stora öppna gräsytor med grupper av solitära träd, mestadels björk. Stora ytor används som betesmark med mindre inhägnade hästhagar. Ridstigar och gångstråk genomkorsar hela området. I områdets östra delar finns ett våtmarksområde kallat Fågelsjön. Mot Kaknästornet i väster ligger en äventyrslekplats med bland annat linbana och i norr ligger idrottsplatsen Kaknäs bollplan.

Analys

Området präglas av betesmarker och öppna ängar och är mycket vackert, inte minst kring fågelsjön. Att hålla markerna öppna och inte låta brynen växa in över ängarna är viktigt för att bibehålla områdets



--- Parkgräns 1. Fågelsjö 2. Lekplats 3. Kaknäs bollplan 4. Kaknästornet

karaktär. Det är också viktigt att områdets ekar hålls friställda från konkurrerande sly och andra träd.

Äventyrslekplatsen är ett populärt utflyktsmål och här finns fina utblickar över ängarna.

En restaurering av fågelsjön planeras till 2018/2019.

Trygghet: Platsen är relativt lätt att överblicka men innehåller naturligt en del täta buskage och dolda platser. Gångstigarna saknar belysning.

Tillgänglighet: Det är ont om tillgängliga sittplatser i området.

Besöksstryck: Långt/medel

Bild 1: Beteshagar, vy mot norr.

Bild 2: Lekplats i områdets västra del.

Bild 3: Vy österut.



Upplevelsevärden:

Djurhållning	Regionalt värde
Löpträning	Grön oas
Picknick	Promenad
Rofyllighet	Ridning

Utveckla & värna

- Aktiviteter & lek
- Kopplingar
- Trygghet & tillgänglighet
- Ekosystem

Genom att:

- upprätthålla äventyrslekplatsens kvaliteter.
- öka tillgängligheten i området.
- genomföra regelbundna skötselåtgärder för att hålla ängarna öppna.
- värna och restaurera våtmarkerna och fågelsjön.
- plantera en variationsrik strandvegetation.

Bild: Hagarna med Kaknästornet i bakgrunden.



Trafikgrönytor

Gröna ytor i anslutning till trafikleder

Bild från Roslagstull



Områden längs Roslagsvägen

Beskrivning

Karaktär och storlek: Trafikgrönyt 0,8 hektar

Innehåll: Längs Roslagsvägen i höjd med Universitetets tunnelbanestation finns ett antal grönytor i anslutning till vägbanorna. På västra sidan om Roslagsvägen finns en större gräsyta, en friväxande slänt samt en yta med cykelparkering. Vid busshållplatsen öster om Roslagsvägen står en grupp med popplar. Utmed Åminnevägen, väster om Ekhagen, finns även en smal grönremsa som är del av ett intilliggande naturmarksområde.

Analys

Popplarna skapar en välbehövlig rumslighet kring busshållplatsen och skärmar samtidigt av mot Roslagsvägen. Träden är delvis i dåligt skick och bör ses över och eventuellt bytas ut.

En nyplantering av träd på gräsytan väster om Roslagsvägen skulle bättre koppla samman trafikplatsens båda sidor och tillföra ytterligare gröna kvaliteter till platsen.

Trygghet: Ytorna är öppna och genomsiktligheten god.


Besöksstryck: Medel



--- Parkgräns

Utveckla & värna

 Kopplingar

 Ekosystem

Genom att:

- utveckla gräsytor till ängsytor och plantera träd för ökad biologisk mångfald.



Bild 1: En gräsyta och en friväxande slänt i anslutning till Roslagsvägen.

Bild 2: Popplarna är delvis i dåligt skick.

Bild 3: En smitväg har bildats under popplarna.

Ropstensmotet

Historik

År 1925 färdigställdes den gamla Lidingöbron med järnvägsförbindelse till fastlandet, en efterlängtd uppgrädering från tidigare flottbroar i trä. Under slutet av 1960-talet blev det dags att stärka förbindelsen med ytterligare en bro. I samband med detta anlades även de grönytor som finns i anslutning till bronns på- och avfarter.

Beskrivning

Karaktär och storlek: Trafikgrönyta 1,4 hektar

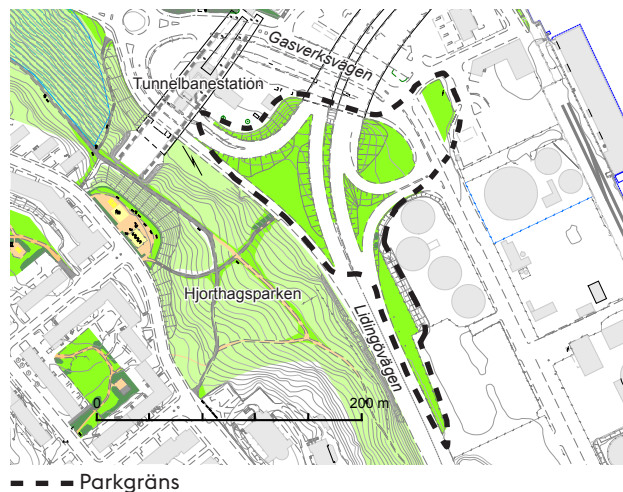
Innehåll: Vid Ropstensmotet finns ett antal gröna ytor både mellan och vid sidan av körbanorna. Framst består dessa av klippt gräs med inslag av en och annan mindre buske. I remsan öster om Lidingövägen samt i slänten mot Ropstens tunnelbanestation växer även träd och större buskar.

Analys

Grönytorna är förhållandevis oansenliga men trots det viktiga för den övergripande stadsbilden och den i övrigt hårdgjorda trafikmiljön. Slänten mot Ropstens tunnelbanestation skulle med fördel kunna integreras med den intilliggande torgmiljön.

Trygghet: Ytorna är öppna och genomsiktligheten god.

Besöksstryck: Lågt



Utveckla & värna

● Skönhet

● Ekosystem

Genom att:

- utveckla slänten mot Ropstens tunnelbanestation som en del av den intilliggande torgmiljön.
- utveckla gräsytor till ängsytor för ökad biologisk mångfald.



Bild 1: Platsen sedd uppifrån Ropstens tunnelbaneperrong.

Bild 2: Slänten mot tunnelbanestationen kan med fördel utvecklas.

Bild 3: Gräsytor sedda från Gasverksvägen.

Roslagstull

Historik

Roslagsvägen har en lång historia som förbindelse mellan Stockholm och Roslagen. Den tidigare smala och krokiga grusvägen genomgick i början av 1900-talet en del förändringar men först på 1960-talet fick vägen sin nuvarande utformning. Öster om cirkulationsplatsen ansluter Norra länken, som byggdes 2008–2014, till platsen.

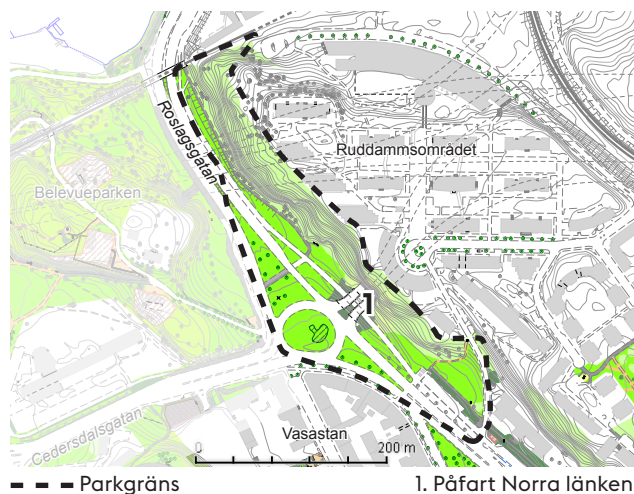
Beskrivning

Karaktär och storlek: Trafikgrönytta 2,3 hektar

Innehåll: Roslagsvägen som grönt rum avgränsas av Bellevueparkens och Ruddammsområdets bergsbranter mot väster och öster samt av Vasastans husfasader mot söder. Vägmiljöns grönytor utgörs av klippta gräsytor i vilka ett tiotal klotlönnar står placerade. Bergsbranten mot Ruddammsområdet består av friväxande vegetation med buskar och träd. Längs vägens norra sida löper ett gång- och cykelstråk och intill påfarten mot Norra länken finns större partier med marktäckande perenner och träd. Norr om dessa står ett par parksoffor. På våren blommar stora mängder påskliljor i rondellen.

Analys

Roslagstull är en viktig och grön entré till Stockholm vilket ställer krav på att platsens grönytor håller god standard.



Grönytorna är generellt i bra skick.

Landskapsrummet utgörs av ett dalstråk med markerade bergssidor som har en ljuddämpande effekt gentemot omgivande bebyggelse. Själva Roslagstull är dock starkt präglad av trafikbuller.

Trygghet: Platsen är öppen och genomsiktligheten god. Vegetationsridån längs berget är dock tät och mörk.

Tillgänglighet: Markmaterialen är jämna och hårda. Platsen vid Roslagstull är del av ett längre kommunikationsstråk varför sittplatser är viktigt för tillgängligheten.

Besöksryck: Lågt

Bild 1: Vy norrut med Bellevueparken till vänster.

Bild 2: Klotlönnar växer i grönytorna.

Bild 3: Nyanlagd perennplantering intill påfarten mot Norra länken.



Utveckla & värna

● Skönhet

● Ekosystem

Genom att:

- värna platsen som grön entré till Stockholm.
- utveckla blomsterprakten genom plantering av blomsterlök.
- tillse god standard på de klippta gräsytorna och perennplanteringarna.
- värna de uppstammade klotlönnar.
- utveckla stråket med tillgängliga sittplatser.

Bild: Nyplanterade ekar och körsbär med Vasastans fasader i fonden.



Naturparker

Park med naturkaraktär

Bild från Hjorthagsparken



Norra Hjorthagsparken

Historik

Hjorthagen var länge del av den kungliga jakt-parken på Djurgården och vid just Hjorthagen fanns ett hägn för kungens hjortar. I slutet av 1880-talet köptes området av Stockholms stad och byggandet av Värtagasverket påbörjades. Hjortarna flyttades och Hjorthagens arbetarstadsdel började byggas ut. Parkarbeten för Hjorthagsparken påbörjades 1923. På 1950-talet kompletterades grönområdena med ytterligare gång- och cykelvägar.

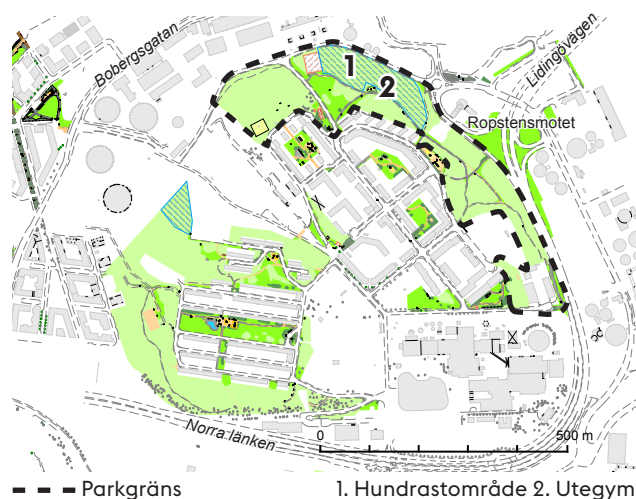
Beskrivning

Karaktär och storlek: Naturpark 7 hektar

Innehåll: Norra Hjorthagsparken består av kraftigt sluttande naturslänter som omger bebyggelsen i gamla Hjorthagen. I parken finns många stora och gamla träd. Parken genomkorsas av gångvägar och upptrampade stigar. Här finns ett utegym och ett hundrastområde.

Analys

Stora delar av norra Hjorthagsparken är vackra med gamla och karaktärsfulla träd. Parken fyller en viktig funktion som grön buffert mellan bebyggelsen på berget och trafikytorna vid Ropsten. Den har också ett stort värde för växt- och djurlivet och området har höga naturvärden trots att biotop- och artrikedomen successivt minskat under de senaste 100 åren till följd av industriverksamhet och bostadsbebyggelse. För att hindra att området växer igen krävs dock en



kontinuerlig röjning av sly.

Parken är ett populärt utlyktsmål för barngrupper och parkens betydelse som rekreativområde ökar i takt med att Hjorthagen byggs ut med nya bostäder

Närmast Ropsten är parken kraftigt bullerstörd vilket påverkar vistelsekvaliteterna negativt.


Trygghet: Parken innehåller många stora buskage och dolda platser och kontakten med omgivningen är begränsad. Belysning finns längs gångvägar.

Tillgänglighet: Terrängen är kuperad och det finns stora nivåskillnader i parken. Markmaterial på gångvägar är jämna och hårda. Sittplatser med både rygg- och armstöd finns.

Bild 1: Parksoffa ute på en av klippbranterna.

Bild 2: Utegyms i norra delen av parken.

Bild 3: Genom parken går många upptrampade stigar.



Besöksstryck: Lågt/medel

Upplevelsevärden:

Grön oas Rofyllighet
Promenad Skogskänsla

Utveckla & värna

- Trygghet & tillgänglighet
- Kopplingar
- Rofyllighet
- Slitagetålighet
- Ekosystem

Genom att:

- arbeta med regelbundet återkommande slyröjningar.
- värna en varierad och flerskiktad vegetation jämte en god genomsiktighet och trygghet genom försiktig och återkommande gallring.
- upprätthålla en god standard på gångstråken i parken.
- tillse god standard på utegymmet.
- värna kopplingar mellan gamla och nya Hjorthagen.

Bild: Stora delar av parken utgörs av friväxande vegetation.



Södra Hjorthagsparken

Historik

Hjorthagen var länge del av den kungliga jaktparken och vid just Hjorthagen fanns ett hägn för kungens hjortar. I slutet av 1880-talet köptes området av Stockholms stad och byggandet av Värtagasverket påbörjades. Hjortarna flyttades och Hjorthagens arbetarstadsdel började byggas ut. Parkarbeten för Hjorthagsparken påbörjades 1923. År 1932 iordningställdes området nedanför kyrkan och i slutet av 1940-talet anlades en bollplan vid Trollhättevägen. På 1950-talet kompletterades parken med ytterligare gång- och cykelvägar.

I parkens nordöstra hörn finns en del som kallas Duschparken. Namnet härstammar från ett solbad med duschar, omklädningshus, toalett och personalbyggnad som Stockholms idrottsstyrelse lät uppföra i början av 1950-talet. Byggnaderna revs i mitten av 1960-talet men duscharna finns fortfarande kvar.

Idag pågår ett arbete med att utveckla parkens västra delar och koppla ihop dem med Motalaparken. Bland annat ska en parklek byggas. En ny gång- och cykel förbindelse (Böcklingbacken) som förbinder gamla och nya Hjorthagen färdigställdes 2016.

Beskrivning

Karaktär och storlek: Naturpark 8,5 hektar

Innehåll: Södra Hjorthagsparken består precis som den norra av kraftigt sluttande naturmarker som



--- Parkgräns 1. Duschparken 2. Bollplan 3. Plats för ny parklek 4. Hundrastgård 5. Motalaparken

omger bebyggelsen i gamla Hjorthagen. Området har en varierad vegetation och hyser höga naturvärden med sina många, stora och gamla träd, bland annat ekar.

Duschparken ligger högt med god utsikt över omgivningarna. Här förekommer gräsytor och berg i dagen som skapar platåer och avbrott i den annars branta terrängen. I Duschparkens östra del återfinns duscharna, en dryckesfontän och bänkbord. Varken duscharna eller fontänen är dock i bruk.

Den nya gångvägen vid Böcklingbacken är av platsgjuten betong och avslutas mot nya Hjorthagen med en träbro. Söder om gångvägen finns en äldre

Bild 1: Ek i parkens östra del.

Bild 2: Utblick över tunnelbanespåren i södra delen av parken.

Bild 3: Gångtråk i Böcklingebacken.



bollplan. Här står ett antal parksoffor under en rad med lindar.

Hela den södervända parken genomkorsas av en mängd upptrampade stigar.

I områdets norra del ligger en hundrastgård.

Analys

Södra Hjorthagsparken fyller en viktig funktion som grön buffert mellan bebyggelsen på berget och trafikytorna inklusive Norra länken söder om berget. Parken har också ett stort ekologiskt värde som del i den gröna infrastrukturen mellan norra och södra Djurgården. Området har höga naturvärden trots att biotop- och artrikedomen successivt minskat under de senaste 100 åren till följd av industriverksamhet och bostadsbebyggelse. Här finns bland annat värdefulla ekmiljöer. För att hindra att området växer igen krävs en kontinuerlig röjning av sly.

Vid Duschparken skapar den varierande terrängen, vegetationen och utsikten mot söder ett vackert och spännande område. En upprustning av området med ny duschanläggning, tydligare entréer och promenadstråk samt nya sittmöbler är planerad.

Hela området är ett populärt utlyktsmål för barngrupper och parkens betydelse som rekreationsområde ökar i takt med att Hjorthagen byggs ut med nya bostäder

Trygghet: Parken innehåller naturligt många stora buskage och dolda platser. Kontakten med omgivningen är därför i vissa delar begränsad. I Duschparken saknas belysning. I övrigt finns belysning längs gångvägar och vid bollplanen.

Tillgänglighet: Terrängen är kuperad och det finns stora nivåskillnader i parken. Markmaterial på gångvägar är jämna och hårda. Sittplatser med både rygg- och armstöd finns.

Besöksryck: Lågt/medel

Upplevelsevärden:

Grön oas	Rofyllighet
Promenad	Skogskänsla



Bild 4: Gångbron vid Böcklingebacken.

Bild 5: Samlingsplats med bänkbord och gasverket i bakgrunden.

Bild 6: Den tidigare duschanläggningen i Duschparken.

Utveckla & värna

- Aktiviteter & lek
- Trygghet & tillgänglighet
- Kopplingar
- Rofyllighet
- Ekosystem

Genom att:

- tillse god standard på lek- och aktivitetsytor.
- upprätthålla god standard på gång- och cykelstråk.
- utveckla Duschparken med tydligare entréer och fler sitt- och samlingsplatser samt genom att rusta upp duschanläggningen.
- arbeta med regelbundet återkommande slyröjningar.
- värna en varierad och flerskiktad vegetation jämte en god genomsiktighet och trygghet genom försiktig och återkommande gallring.
- värna kopplingar mellan gamla och nya Hjorthagen.
- värna och tillvarata utblickar.
- utveckla och värna parkens naturkaraktär.
- värna parken som en del i ett ekologiskt samband mellan Norra och Södra Djurgården.

Bild: Stora delar av parken utgörs av friväxande vegetation.



Övriga parkytor

Bild från Engelska kyrkans kyrkogård



Engelska kyrkans kyrkogård

Historik

Kyrkogården anlades 1860 som Stockholms garnisons begravningsplats för officerare. Idag finns 59 gravstenar bevarade på den gamla kyrkogården. Engelska kyrkan invigdes 1866 och låg då vid Norra bantorget. Den flyttades till sin nuvarande plats 1913. Platsen utgör både en registrerad fornlämning som begravningsplats och ett registrerat garnisonsminne.

Beskrivning

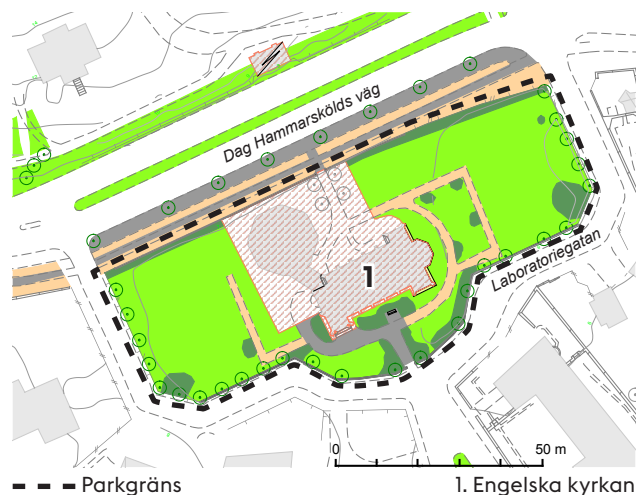
Karaktär och storlek: Övrig parkyta 0,6 hektar

Innehåll: Platsen består av gräsytor med gravstenar, friväxande buskar och tätare buskage längs norra och östra sidan. Genom gräsytorna löper grusgångar. Som avgränsning mot Laboratoriegatan växer lindar och hela kyrkogården är omgärdad av ett svart smidesstaket. Parken nås från Dag Hammarskölds väg och från Laboratoriegatan. Parken ingår i Kungliga Nationalstadsparken.

Analys

Platsen ger ett lummigt och trivsamt intryck med sina lutande gravstenar och sin vackra vegetation. Det skyddade läget gör att kyrkogården upplevs i närmaste privat. Parkens grusgångar är generellt i bra skick, på några platser växer gräs in i grusgångarna.

Trygghet: Genomsikten är god. Belysning finns vid kyrkans entréer men saknas i parken.



Tillgänglighet: Tillgängligheten är överlag bra. En del sprickor förekommer i asfaltgången vid södra entrén. Det finns ett fåtal sittplatser av mer privat karaktär på kyrkogården.

Besöksstryck: Lågt

Upplevelsevärden:

Grön oas Promenad
Rofyllighet

Bild 1: Engelska kyrkan från öster.

Bild 2: Buskage mot Dag Hammarskölds väg.

Bild 3: Garnisonkyrkogårdens gravstenar.



Utveckla & värna

- Skönhet
- Rofyllighet
- Kulturhistoria
- Ekosystem
- Trygghet & tillgänglighet

Genom att:

- värna parkens kulturhistoriska miljö och rofyllda karaktär.
- tillse god standard på gångvägar.
- komplettera parken med tillgängliga sittplatser.
- värna parken som en del av Kungliga Nationalstadsparken.




Bild: Halvprivata sittplatser väster om kyrkan.

Ruddammsvägen/Bigarråvågen

Beskrivning

Karaktär och storlek: Övrig parkyta 0,2 hektar

Innehåll: Platsen utgörs av sluttande gräsytor, en gångväg med trappa upp mot Stickelbärsvägen och en avskärmade vegetationsridå i slänten. Längs Ruddammsvägen finns även en brant klippvägg av naturkaraktär. Intill busskuren vid Ruddammsvägen finns en parksoffa. Planer finns på att bebygga en del av parken.

Analys

Platsen skulle kunna kompletteras med en eller ett par sittplatser längs gångvägen. Flera träd är i dåligt skick och bör bytas ut.

Trygghet: Platsen är öppen och genomsiktligheten god. Belysning finns i parken och på intilliggande gator.

Tillgänglighet: Markmaterialen är hårda och jämna. Sittplatser saknas.

Besöksstryck: Lågt

Upplevelsevärden:

Grön oas



Utveckla & värna

- Skönhet
- Rofyllighet
- Trygghet & tillgänglighet
- Ekosystem

Genom att:

- komplettera parken med tillgängliga sittplatser.
- ta bort träd i dåligt skick och komplettera med nya.



Bild 1: Vissa träd är i dåligt skick.

Bild 2: Grässlänt och trappa upp mot Stickelbärsvägen.

Bild 3: Korsningen Ruddammsvägen/Bigarråvågen.

Värtavägen vid Rindögatan

Beskrivning

Karaktär och storlek: Övrig parkyta 0,16 hektar

Innehåll: Mellan Värtavägen och Rindögatan finns en sluttande parkyta som till stora delar består av slybuskage och berg i dagen. En gångväg längs parkens norra sida förbinder Värtavägen med Rindögatan. Gångvägen ansluter mot Rindögatan via en trappa med barnvagnsramp i två lopp.

Analys

Platsen fungerar främst som passage mellan Värtavägen och Rindövägen. Den erbjuder fina utblickar över Gärdet. För att bibehålla en öppen och pryddlig karaktär och värna utblickarna krävs kontinuerlig röjning av sly.

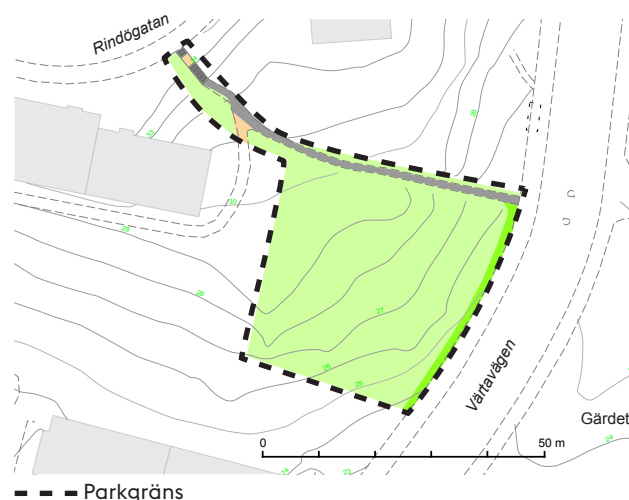
Trygghet: Platsen är något svår att överblicka. Belysning finns längs gångvägen.

Tillgänglighet: Gångvägen lutar relativt kraftigt ned mot Värtavägen. Asfalten är ojämn och sprucken. Trappan har kontrastmarkeringar och handledare på båda sidor. Sittplatser saknas.

Besöksstryck: Lågt

Upplevelsevärden:

Grön oas Utsikt
Rofyllighet



Utveckla & värna

- Rofyllighet
- Ekosystem


Genom att:

- arbeta med regelbundet återkommande slyröjningar.
- rusta gångvägen mellan Värtavägen och Rindövägen.
- komplettera gångvägen med sittplatser.

Bild 1: Utblickar över Gärdet.

Bild 2: Gångvägen som löper längs platsens norra sida.

Bild 3: Stora delar av platsen präglas av slyuppslag.



Källor

Alla tiders Stockholm – Riksintressen för kulturmiljövärdet. Stockholmia förlag, 2014

Digitala stadsmuseet;
<http://digitalastadsmuseet.stockholm.se/fotoweb/grid.fwx>

Fornsök, Riksantikvarieämbetet;
<http://www.raa.se/hitta-information/fornsok-fomis/om-fornsok/>

Grönare Stockholm – Riktlinjer för planering, genomförande och förvaltning av stadens parker och naturområden. Stadsledningskontoret Stockholms stad, 2016

Kartunderlag och Sociotopkartan 2015 från dpMap Stockholms stadsdelsförvaltningar;
http://kartor.stockholm.se/bios/applet/bios.jsp?app=dpmap_sdf/

Minne och vision. Per Kallstenius, Bokförlaget Max Ström, 2010

Park- och naturtillgång i Stockholms stad – Analys av stockholmarnas tillgång till parker, naturområden, områden med god ljudkvalitet och idrottsanläggningar. Katarina Borg, red. Stadsbyggnadskontoret Stockholms stad, 2010

Rekreation inom Stockholm Stad – Analys av park- och naturtillgången i Stockholm, Spacescape 2015-03-31.

Parkplan Östermalm, Del 1 och 2. Östermalms stadsdelsförvaltning och Trafikkontoret Stockholms stad, 2008

Promenadstaden – översiktsplan för Stockholm. Stadsbyggnadskontoret Stockholms stad, 2010

Sociotophandboken – Planering av det offentliga uterummet med Stockholmsmarna och sociotopkartan. Alexander Ståhle, red. Stadsbyggnadskontoret Stockholms stad, 2003:2

Stockholmskällan;
<http://www.stockholmskallan.se/Jamfor-kartor/>
<http://www.stockholmskallan.se/Kalltyper/Fotografier/>

Stockholm – en historia i kartor och bilder. Helena Friman, Göran Söderström, Bonnier fakta, 2008

Stockholms byggnadsordning – ett förhållningssätt till stadens karaktärsdrag. Stadsbyggnadskontoret Stockholms stad, 1998

Stockholms dataportal;
<http://dataportalen.stockholm.se/dataportalen/>

Stockholms miljöbarometer;
<http://miljobarometern.stockholm.se/>

Stockholms parker – innerstaden. Asker Bertil, 1986

Stockholms Parkprogram – Handlingsprogrammet för utveckling och skötsel av Stockholms parker och natur. Gatu- och fastighetskontoret Stockholms stad, 2006

Stockholms stads miljöprogram 2016–2019. Stadsledningskontoret Stockholms stad, 2016

Stockholms stadsmuseums kulturhistoriska klassificering av bebyggelse;
http://kartor.stockholm.se/bios/dpwebmap/cust_sth/kul/klassificering/DPWebMap.html

Stockholms unika ekomiljöer – förekomst, bevarande och utveckling. Magnus Nilsson, red. Ekologi-gruppen och Exploateringskontoret Stockholms stad, 2007

Trädplan för Stockholm, Policy del 1 och del 2. Gatu- och fastighetskontoret Stockholms stad, 1995

Urbana ekosystemtjänster: Låt naturen göra jobbet. Varis Bokalders och Maria Block, red. C/O City, 2014

Urban värmeö;
<https://www.byggros.com/se/urban-varmeo-urban-heat-island>

Wikipedia;
<https://sv.wikipedia.org/wiki/Portal:Huvudsida>

Översiktsplan för Stockholm. Stadsbyggnadskontoret Stockholms stad, 2018



Stockholms
stad

Östermalms
stadsdelsförvaltning

