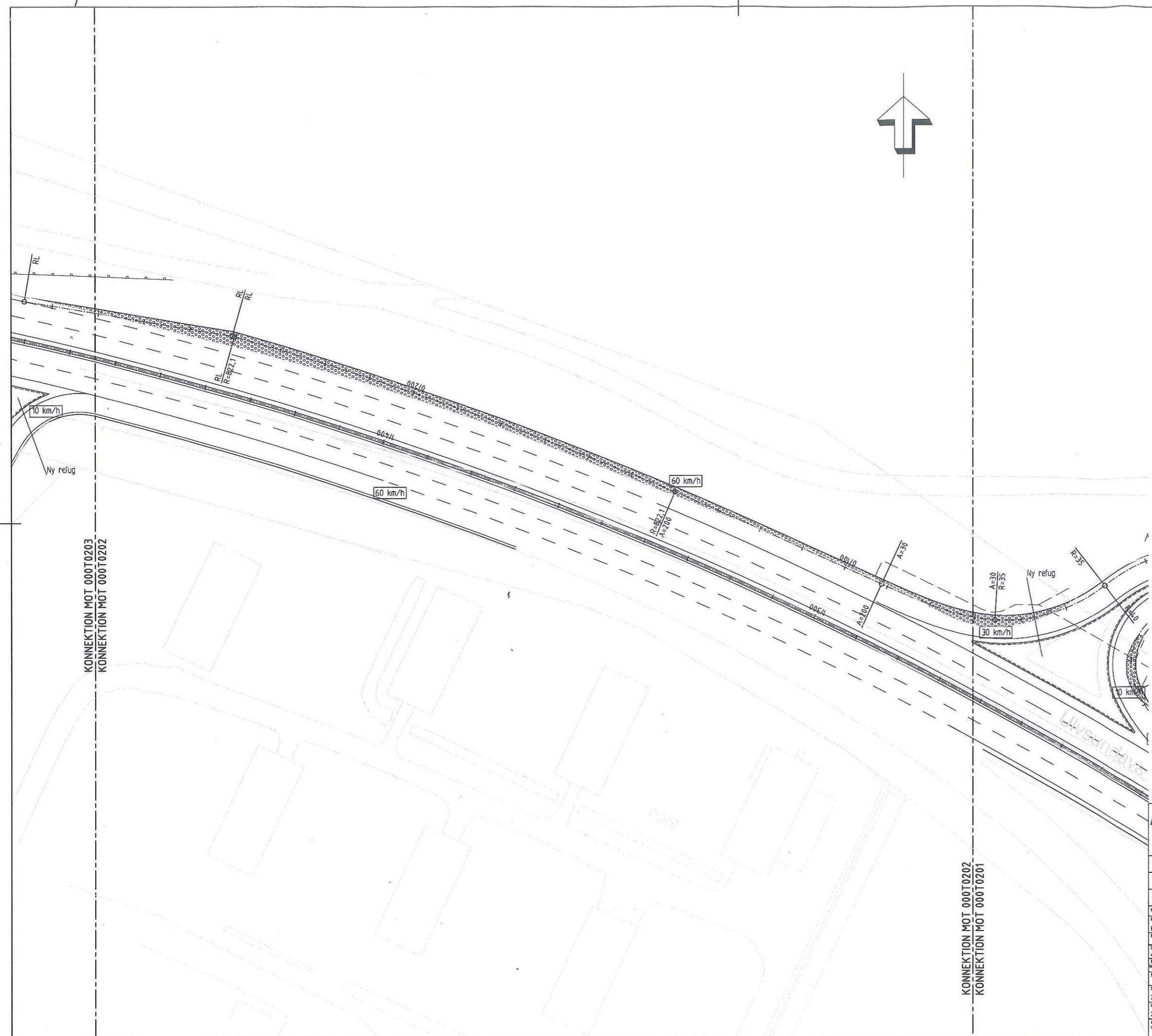
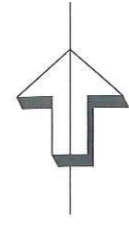


FÖRKLARINGAR

-  STAKAD LINJE MED LÄNGDMÄTNING
-  KANTLINJE
-  KANTSTÖD
-  VÄGRÄCKE
-  BEF. GRUNDFÖRSTÄRKNING
-  VÄGBREDDNING
-  30 km/h DIM. HASTIGHET

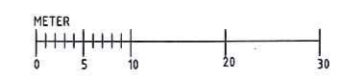


KONNEKTION MOT 000T0203
KONNEKTION MOT 000T0202

KONNEKTION MOT 000T0202
KONNEKTION MOT 000T0201

ANMÄRKNINGAR

PLANSYSTEM: SWREF 99 18 00
HÖJDSYSTEM: RH2000

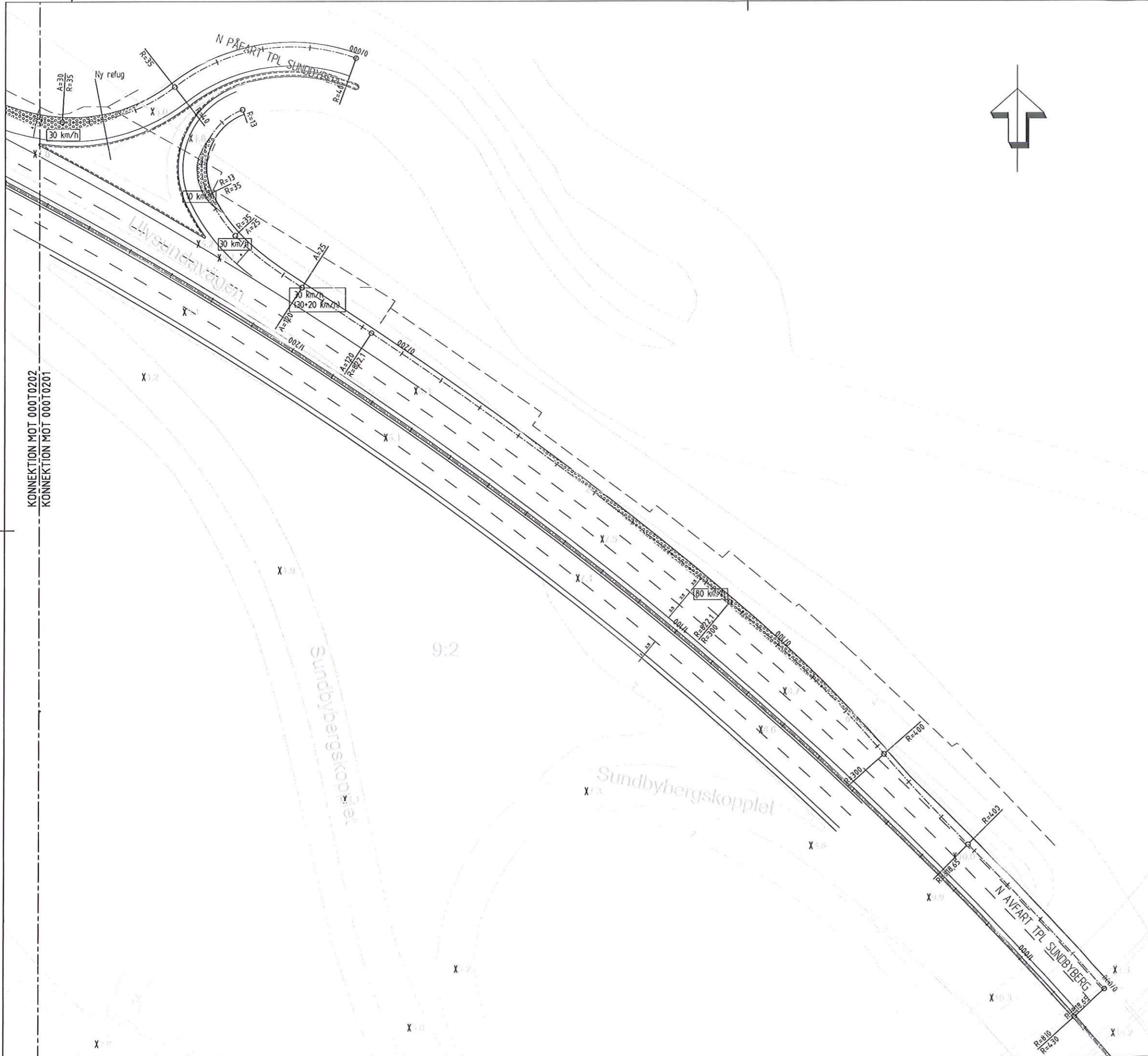


Grontmij
 Samhällsbyggnad
 ● Landskapsarkitektur ● Väg & Trafik
 HANDELSÄGARE: K J CARLBERG
 ANSVÄRIG: M MAURITZSON
 2014-06-08

2014-06-08

Bilaga 9.1

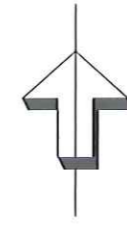
Projektleddare/Programansvarig	E BJELKE		Projektnr.	Beskrivning nr.	K nr.	Proj. Gr. Godk.
Granskat						
Datum						
Byrå						
Slip						
Stofgranskad	20	-				
Gedömd	20	-				
Arbete utfört enligt ritn. utskick ändringar						
Datum						
Nummer						
Skala	1:400					
Bev.	Fot.	Rep.				



KONNEKTION MOT 000T0202
KONNEKTION MOT 000T0201

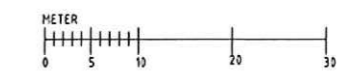
FÖRKLARINGAR

- STAKAD LINJE MED LÄNGDMÄTNING
- KANTLINJE
- KANTSTÖD
- VÄGRÄCKE
- BEF. GRUNDFÖRSTÄRKNING
- VÄGBREDDNING
- DIM. HASTIGHET



ANMÄRKNINGAR

PLANSYSTEM: SWREF 99 18 00
HÖJDSYSTEM: RH2000



		2014-06-08	
Samhällsbyggnad K J CARLBERG		J-E HOLLANDER	
UPPDRAGSNUM 10011683		ANSVARS M MAURITZSON	
DATUM 2014-06-08		RITNING 0 00 T 02 01	
Projektledare E BJELKE	Projekterare [Blank]	Kontrollör [Blank]	Trafikkontoret Box 8311, 104 29 Stockholm, Tel 08-508 27 200
Granskat [Blank]	Godkänt [Blank]	Sign [Blank]	SPÅNGA-TENSTA ULVSUNDAVÄGEN TPL SUNDBYBERG AVFART NORR
Slutgranskad 20 - -	Godkänd 20 - -	PLAN	Skala 1:400
Arbets utfört enligt ritnings- och tekniska specifikationer		Datum	Nummer

Bilaga 9.2