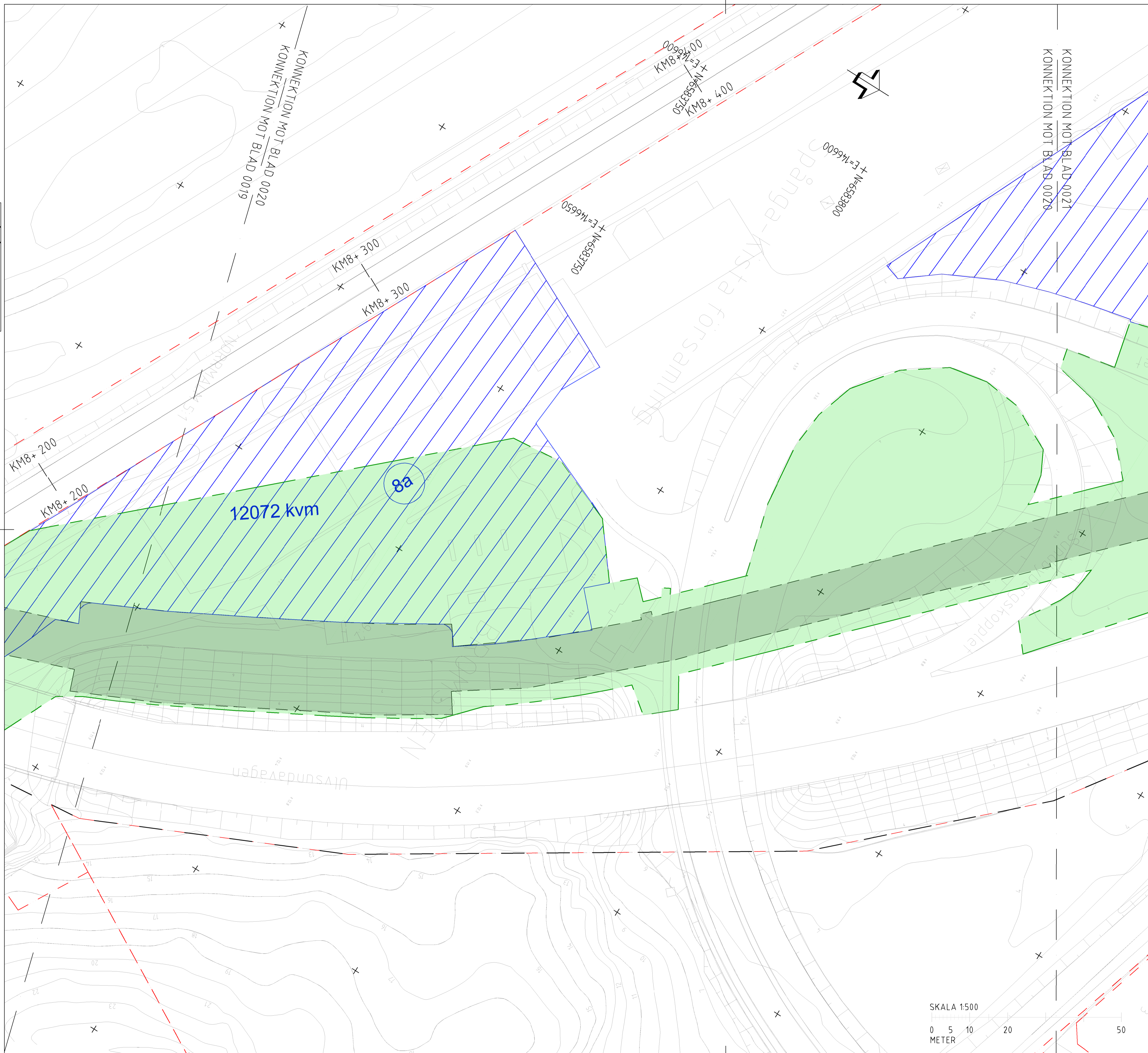

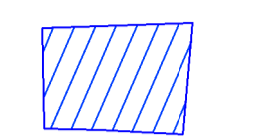






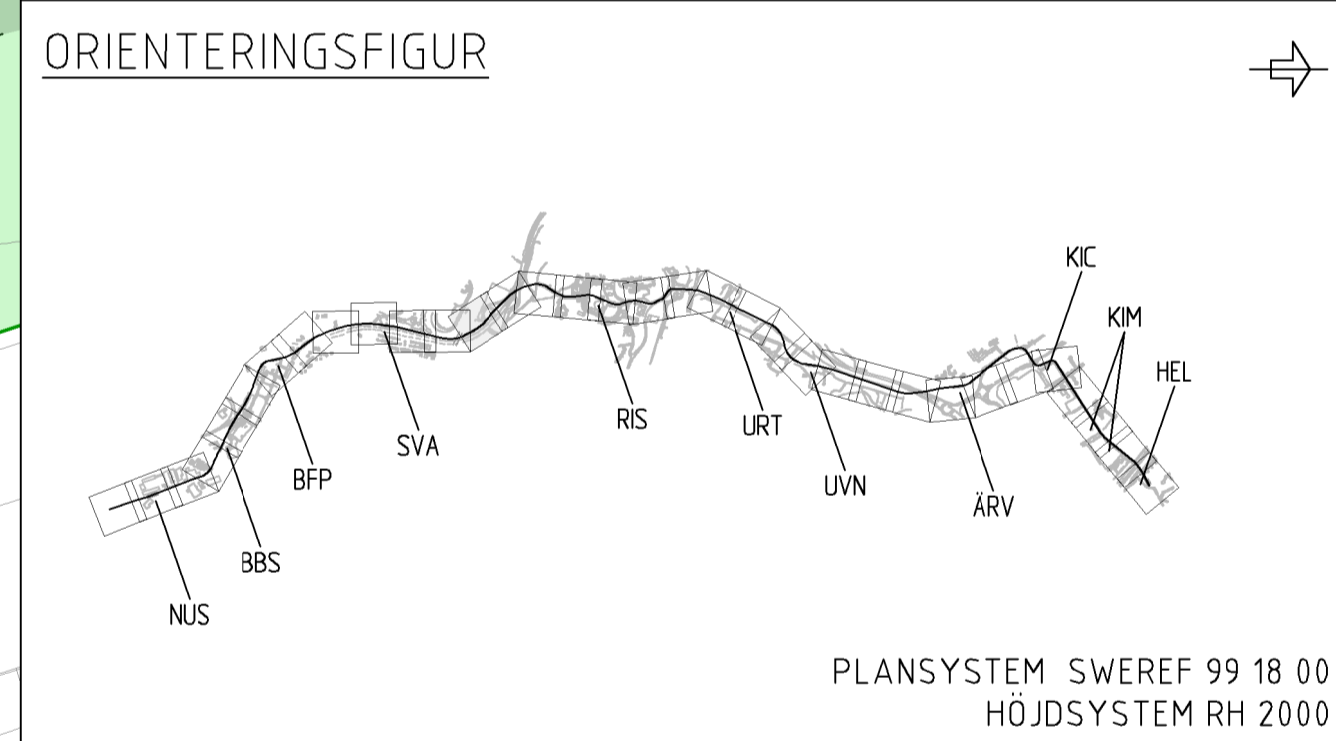




Denna handling och information har utarbetats av Rambøll Sverige AB. Större tekniska Lokaltrafik ägare och får inte användas, delvis obehöriga eller annan utom AB Storstockholms Lokaltrafik ställningstagande.



-  = Arbetsområde.
-  = Etableringsområden
-  = Spår område
-  = Fastighetsgränser
-  = Övriga gränser
-  = Littera för Etableringsområde



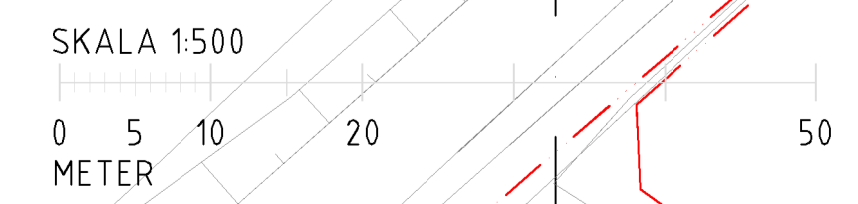
## Bilaga 5 Blad 2

FÖRHANDSKOPIA 2018-12-21  
FÖRHANDSKOPIA 2018-10-18

Rambøll Sverige AB  
Krukskärgatan 21  
Box 77009  
104 62 Stockholm  
Tel: 010-675 60 00  
Fax: 010-675 20 00  
www.ramboll.com



Uppdragsnr 1320026793	Handläggare H.STRÅNGBY	Rit/Inst H.STRÅNGBY	Rev	Ant	Revidering avsett	Sign	Datum
Granskad H.STRÅNGBY	Godkänd H.STRÅNGBY	BILAGA TILL AVTAL TVÄRBAKAN KISTAGRENNEN					
Ort STOCKHOLM	Datum 2018-10-xx						
 <b>AB Storstockholms Lokaltrafik</b>		ARBETS-, ETABLERINGSOMRÅDEN KM 4+750 - 5+000 PLAN					
SL Handläggare KRISTIN NORBERG	SL Uppdragsnr 501260	Formal A1	Skala 1:500				
SL Granskad HÅKAN HJELM	SL Godkänd CHRISTINA JOHANSSON	XXXX	Blad 0020				
Ort STOCKHOLM	Datum 2018-10-xx	Rifningsnummer C-5930-000-111-0020	Rev				
SL ARKIVNUMMER 0-0-0							



mv\_2502-0174-00-POJE-0001-00-PROJEKTORNA\_A\_Anslagnings\_Uvrop - blandad data\Modell\mv\_5902-0174-00-POJE-0001.dwg  
mv\_5902-0174-00-POJE-0001-00-PROJEKTORNA\_A\_Anslagnings\_Uvrop - blandad data\Modell\mv\_5902-0174-00-POJE-0001.dwg  
mv\_5902-0174-00-POJE-0001-00-PROJEKTORNA\_A\_Anslagnings\_Uvrop - blandad data\Modell\mv\_5902-0174-00-POJE-0001.dwg  
sparomrade\_bakch\0\AS\63\Xb\2017\1320026793 - Kartgränser\Kartgränser\CAD-kart\ton\spåromrade\_bakch.dwg Dec 21, 2018

0\AS\63\Xb\2017\1320026793 - Kartgränser\Projekt\Kart\U\_Övergripande\Ritning\Sol\alla\_C-5930-000-111-0020.dwg Dec 21, 2018 - 2:24pm



