












# Bilaga 1. Geografisk placering av åtgärderna

## Teckenförklaring

-  Sjöyta Räcksta träsk
-  Tillrinningsområde
-  Pågående och planerade åtgärder
-  Förlag nya åtgärder i tillrinningsområdet
-  Torrdamm
-  Krossdike med gräsbeläggning
-  Dike
-  Växtbäddar
-  Avsättningsmagasin
-  Våtmark
-  Damm

