











Bilaga 1. Geografisk placering av åtgärderna

Teckenförklaring

-  Sjöyta Räcksta träsk
 -  Tillrinningsområde
 -  Pågående och planerade åtgärder
- Förlag nya åtgärder i tillrinningsområdet
-  Torrdamm
 -  Krossdike med gräsbeläggning
 -  Dike
 -  Växtbäddar
 -  Avsättningsmagasin
 -  Våtmark
 -  Damm

