

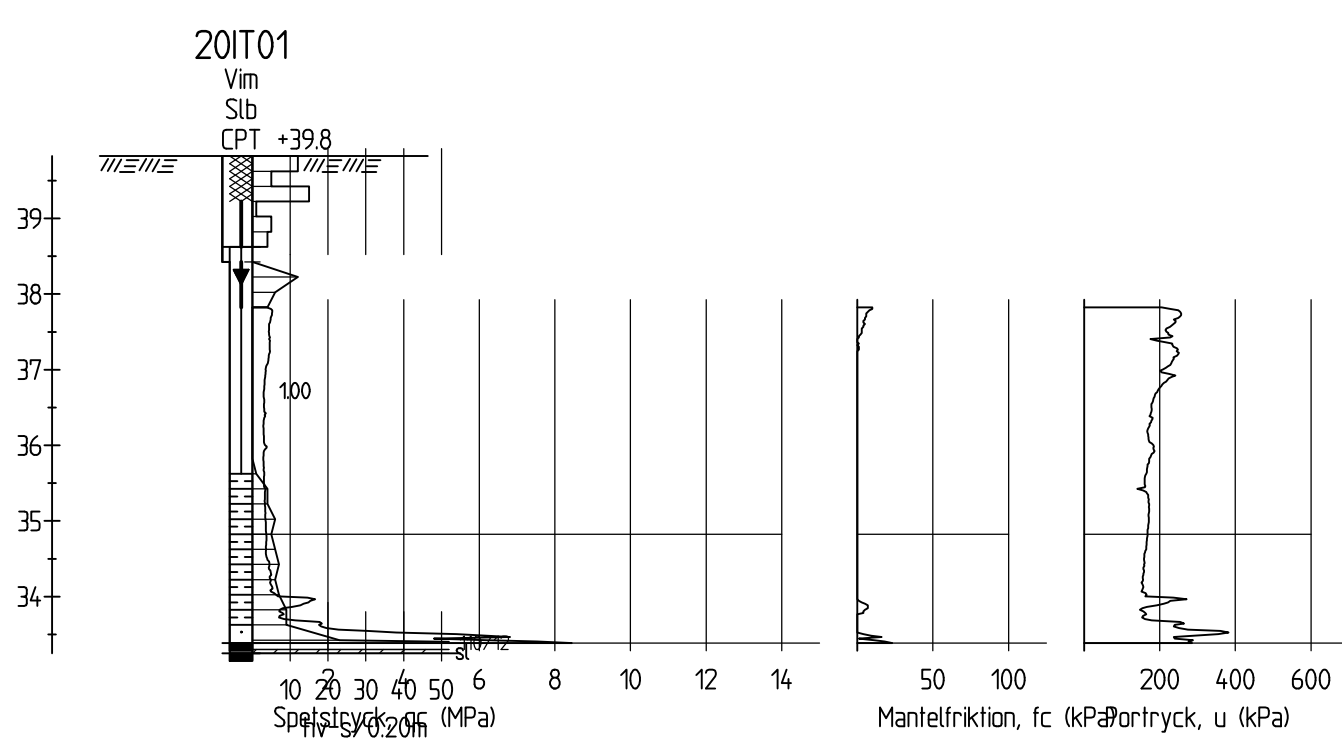
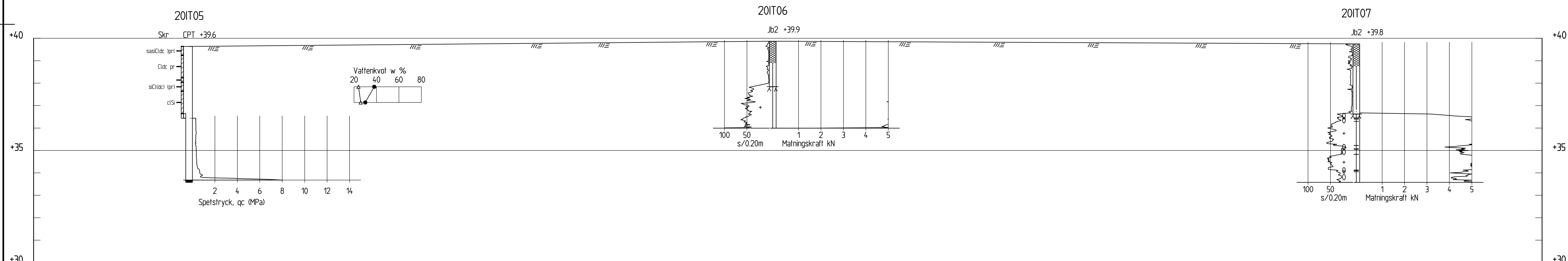
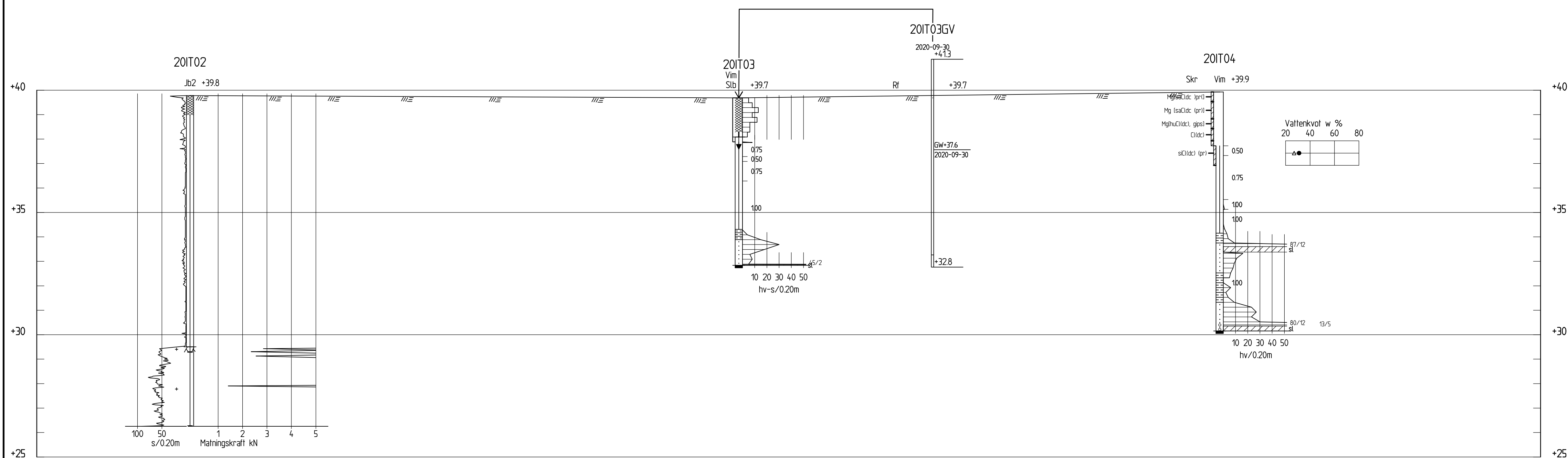
KOORDINATSYSTEM
 SYSTEM I PLAN: SWEREF 99 18 00
 SYSTEM I HÖJD: RH 2000

FÖRKLARINGAR
 FÖR SYMBOLER OCH BETECKNINGAR,
 SE: SGF/BGS BETECKNINGSSYSTEM VERSION
 2001:2, WWW.SGF.NET

ANMÄRKNINGAR
 SONDERINGAR 20IT01-07 ÄR UTFÖRDA AV
 ITERIO AB ÅR 2020 FÖR AKTUELLT PROJEKT.

SE DOKUMENT "MARKTEKNISK
 UNDERSÖKNINGSRAPPORT GEOTEKNIK,
 FÖRSKOLAN KARDEMUMMA."

TILLHÖRANDE RITNING
 G-10.1-01, PLANRITNING



BET	ANT	ÄNDRINGEN AVSER	DATUM	SIGN
FÖRSKOLAN KARDEMUMMA				
UPPDRAG NR	5415	RIT AD/KONSTR AV	M.OSCARSSON	HANDLÄGGARE
DATUM	2020-10-09	ANSVARIG	K.BRYNGELSSON	M.OSCARSSON
TYRESÖ KOMMUN GEOTEKNISK UNDERSÖKNING				
SEKTION				
SKALA	1:100	NUMMER	G-10.2-01	BET