















Teckenförklaring:

- | | | | |
|---|---|---|--|
|  | Planerade träd |  | Övriga Ytor |
|  | Tillkommande träd ska utredas |  | Gångväg, B:3.75 m |
|  | Skelettjordsstråk /
Dagvattenmagasin |  | Cykelbana, B: 2.25 m |
|  | Tillkommande skelettjord
som ska utredas |  | Skyddszon mot cykelbana B: 0,75 m |
|  | Gräns fria rummet |  | Körbana/spårrområde |
|  | Fastighetsgränser |  | Linspänd kontaktledning med belysning, fäst på fasad |
|  | Entré |  | Linspänd kontaktledning på stolpe, placeras i trädrad 0,5 m från körbana eller i bakkant gångbana. |

Kistagången Illustrationsplan

Plan 5
KM 9+700 - 9+850

Datum: 2020-12-17
Skala: 1:400 (A3)
Treeline

