

PLANBESTÄMMELSER

Följande gäller inom områden med nedanstående beteckningar. Bestämmelse utan beteckning gäller inom hela planområdet. Endast angiven användning och utformning är tillåten. I plankartan redovisas färgen för det huvudsakliga ändamålet inom respektive område.

- Gränsbeteckningar**
- Gräns för planområdet
 - Användningsgräns
 - Egenskapsgräns
 - Egenskaps- och administrativ gräns, kombination av

- Användning av mark**
- Allmänna platser**
- GATA Fordons-, spårvägs- och gångtrafik
 - GATA 1 Fordons-, spårvägs- och gångtrafik. Konstruktion och stödmurar medges för vägport.

- Kvartersmark**
- E1 Likriktarstation och teknikhus

- Allmänna platser anordnande**
- +0.0 Föreskriven höjd för rälsöverkant (rök) över nollplanet
 - +0.0 Föreskriven markhöjd över nollplanet
 - viadukt Viadukt för fordons-, spårvägs-, gång- och cykeltrafik

Stömljudsdämpande åtgärder ska vidtas under spår så att 30 dB(A) SLOW inte överskrids.

- Kvartersmarkens anordnande**
- Utnyttjandegrad**
- e 000 Största byggnadsarea i kvadratmeter ovan mark

- Begränsning av markens utnyttjande**
- Byggnad får inte uppföras.

- Höjd på byggnader**
- +0.0 Högsta totalhöjd i meter över nollplanet

- Administrativa bestämmelser**
- Ändrad lovplikt**
- a1 Startbesked får inte ges förrän kraftledningarna tagits ur bruk.


Genomförandetid
Genomförandetiden slutar 5 år efter det att planen har fått laga kraft.

ILLUSTRATIONER

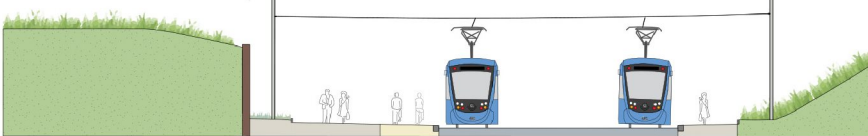
- Illustrerat nytt spårvägsspår
- Illustrationslinje
- illustration Illustrationstext

UPPLYSNINGAR

Planen består av:
- plankarta med bestämmelser
Till planen hör:
- planbeskrivning
Planen är upprättad enligt plan- och bygglagen (PBL 2010:900)



Sektion - Kistagången D - D



Sektion - Kistagången E - E

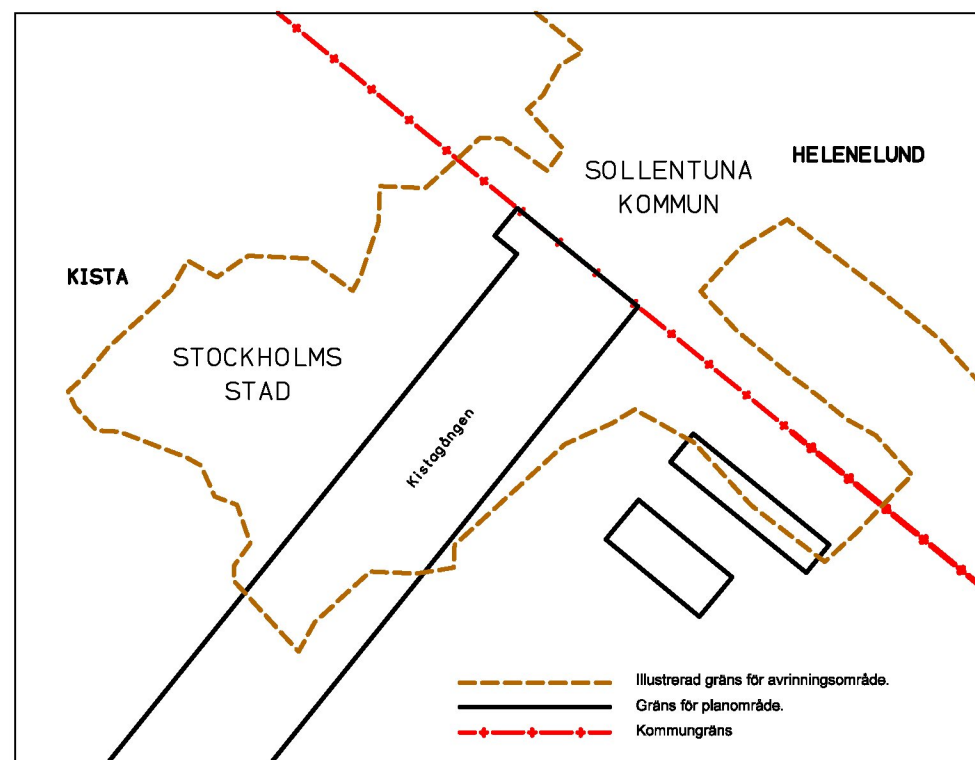
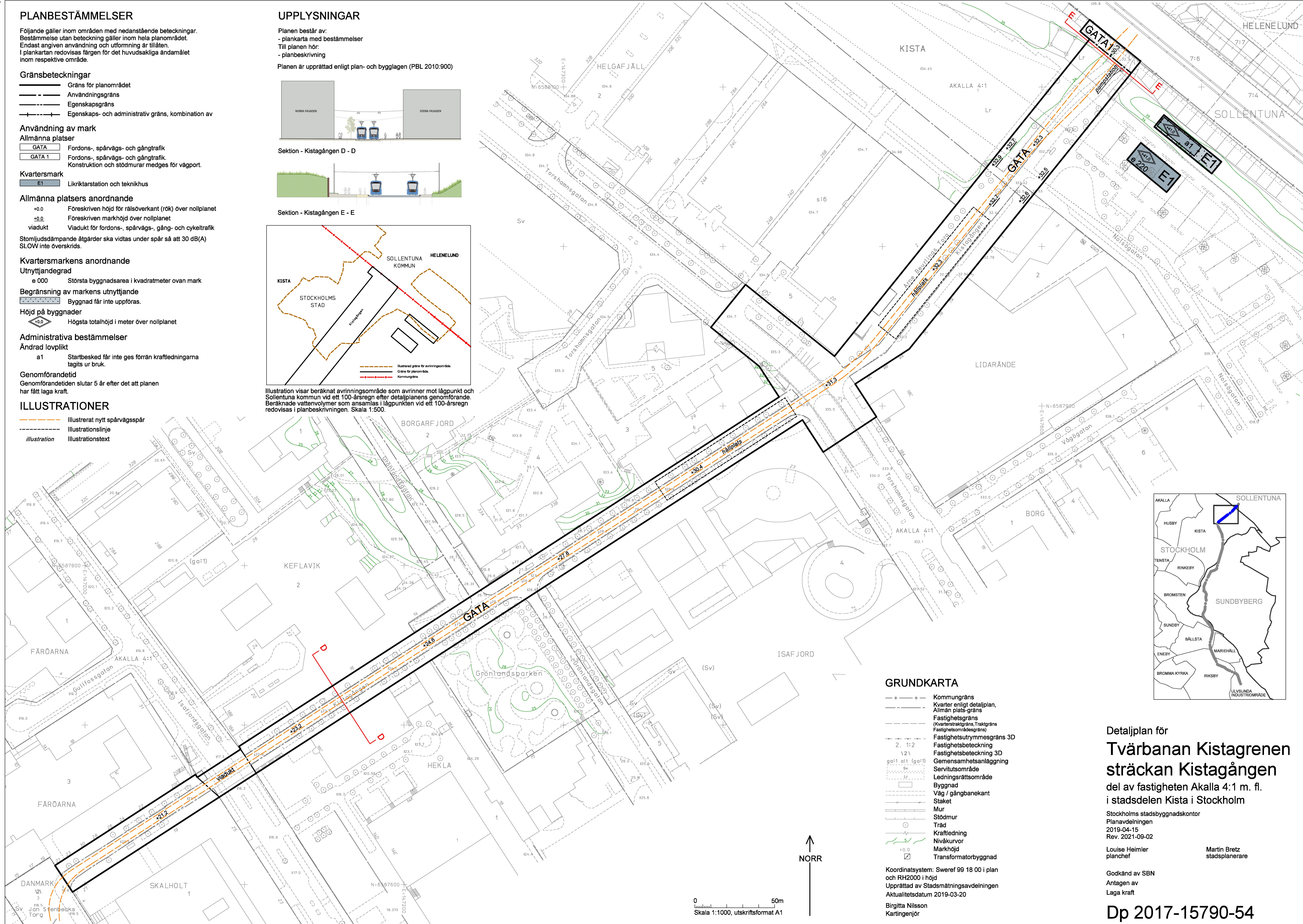


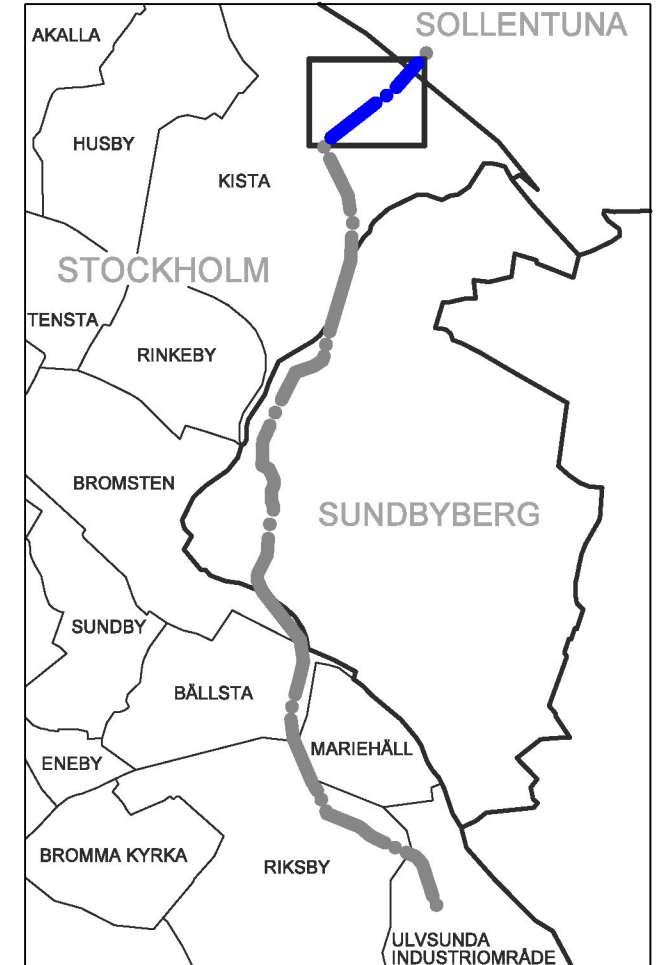
Illustration visar beräknat avrinningsområde som avrinner mot lägpunkt och Solentuna kommun vid ett 100-årsregn efter detaljplanens genomförande. Beräknade vattenvolymer som ansamlas i lägpunkten vid ett 100-årsregn redovisas i planbeskrivningen. Skala 1:500.



GRUNDKARTA

- Kommungräns
- Kvarter enligt detaljplan, Allmän plats-gräns
- Fastighetsgräns (Kvartersstraktsgräns, Traktgräns, Fastighetsområdesgräns)
- Fastighetsutrymnesgräns 3D
- Fastighetsbeteckning
- Fastighetsbeteckning 3D
- Gemensamhetsanläggning
- Servitutsområde
- Ledningsrättsområde
- Byggnad
- Väg / gångbanekant
- Staket
- Mur
- Stödmur
- Träd
- Kraftledning
- Nivåkurvor
- Markhöjd
- Transformatorbyggnad

Koordinatsystem: Sweref 99 18 00 i plan och RH2000 i höjd
Upprättad av Stadsmättningsavdelningen
Aktualitetsdatum 2019-03-20
Birgitta Nilsson
Kartingenjör



Detaljplan för Tvärbanan Kistagrenen sträckan Kistagången del av fastigheten Akalla 4:1 m. fl. i stadsdelen Kista i Stockholm

Stockholms stadsbyggnadskontor
Planavdelningen
2019-04-15
Rev. 2021-09-02
Louise Heimler planchef
Martin Bretz stadsplanerare

Godkänd av SBN
Antagen av Laga kraft

Dp 2017-15790-54

