















Teckenförklaring:

- | | | | |
|---|---|---|--|
|  | Planerade träd |  | Övriga Ytor |
|  | Tillkommande träd ska utredas |  | Gångväg, B:3.75 m |
|  | Skelettjordsstråk /
Dagvattenmagasin |  | Cykelbana, B: 2.25 m |
|  | Tillkommande skelettjord
som ska utredas |  | Skyddszon mot cykelbana B: 0,75 m |
|  | Gräns fria rummet |  | Körbana/spårrområde |
|  | Fastighetsgränser |  | Linspänd kontaktledning med belysning, fäst på
fasad |
|  | Entré |  | Linspänd kontaktledning på stolpe, placeras i
trädrad 0,5 m från körbana eller i bakkant
gångbana. |

Kistagången Illustrationsplan

Plan 2
KM 9+250 - 9+400

Datum: 2020-12-17
Skala: 1:400 (A3)
Treeline

