















Teckenförklaring:


-  Planerade träd
-  Tillkommande träd ska utredas
-  Skelettjordsstråk / Dagvattenmagasin
-  Tillkommande skelettjord som ska utredas
-  Gräns fria rummet
-  Fastighetsgränser
-  Entré
-  Övriga Ytor
-  Gångväg, B: 3.75 m
-  Cykelbana, B: 2.25 m
-  Skyddszon mot cykelbana B: 0,75 m
-  Körbana/spårrområde
-  Linspänd kontaktledning med belysning, fäst på fasad
-  Linspänd kontaktledning på stolpe, placeras i trädrad 0,5 m från körbana eller i bakkant gångbana.

1/400

A3

Kistagången Illustrationsplan
 Plan 3
 KM 9+400 - 9+550

Datum: 2020-12-17
 Skala: 1:400 (A3)
 Treeline

 **Trafikförvaltningen**
 STOCKHOLMS LÄNS LÄNDSTING

0 10 20
 Skala 1:400