

Etableringsområden			
Identitet	Typ av etablering	Area (kvm)	Kommentar
25	Etableringsyta	6800	Sollentuna + KG14 + KG40

FÖRKLARINGAR

- = Arbetsområde. Allmän platsmark
- = Arbetsområde. Kvartersmark
- = Spårområde (Ingår i arbetsområde)

Markering för spårområde saknas dock mellan Ärvinge och Kista C dock då den inte är framtagna i detalj ännu.

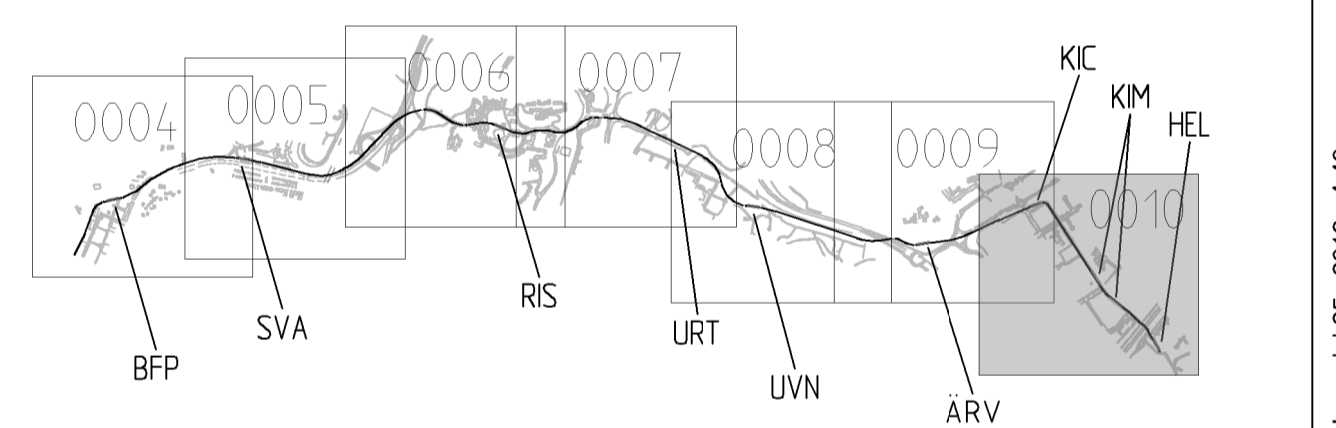
- = Etableringsområde. Allmän platsmark
- = Etableringsområde. Kvartersmark
- = E4 Trafikverket område. Allmän platsmark

= Littera för Etableringsområde

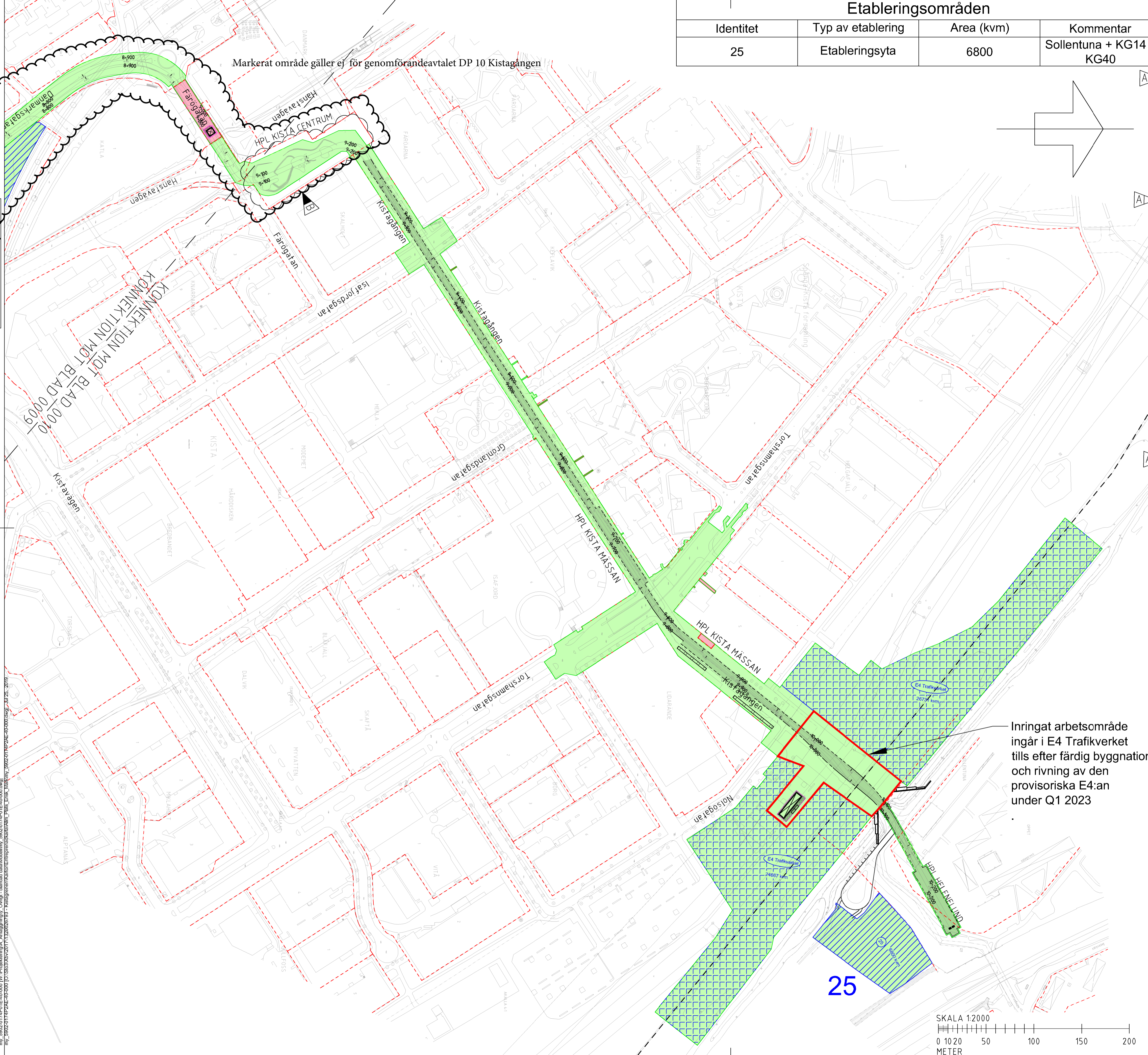
- = Fastighetsgränser
- = Övriga gränser

Ytorna är beställarens bedömning av totala behovet av arbetsområden och etableringsområden. Det är inte differentierat mellan olika entreprenader och tid. Ytorna är heller inte differentierade utifrån planbestämmelser. Ytor inom kvartersmark avses tillhandahållas av beställaren, medan ytor som är allmän platsmark tas i anspråk med polistillstånd och TA-plan. Entreprenören ansvarar för att ordna dessa tillstånd

ORIENTERINGSFIGUR



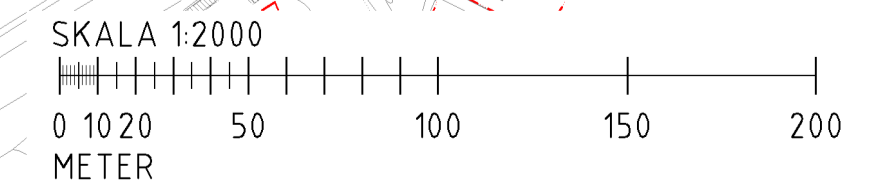
PLANSYSTEM SWEREF 99 18 00
HÖJDSYSTEM RH 2000



Markerat område gäller ej för genomförandeavtalet DP 10 Kistagången

Inringat arbetsområde ingår i E4 Trafikverket tills efter färdig byggnation och rivning av den provisoriska E4:an under Q1 2023

25



Denna handling och information har utarbetats av Rambøll Sverige AB. Större tekniska Lokaltrafik ägna och får inte användas, delvis eller helt, utan tillstånd från Rambøll Sverige AB.

my_5902-0174-01-001-0001 [VI-Projekttering_A_Anslutnings_Ving - Stensås lokaltrafikmodell_m_5902-0174-01-001-0001.dwg]
Etablering_Littera [O:Stoc3Xbv201711320026793 - Kistagångens lokaltrafikmodell_m_5902-0174-01-001-0001.dwg]
spårmodell_Littera [O:Stoc3Xbv201711320026793 - Kistagångens lokaltrafikmodell_m_5902-0174-01-001-0001.dwg]
mb_5902-021818001-220_KM-Hal_1_2000 [O:Stoc3Xbv201711320026793 - Kistagångens lokaltrafikmodell_m_5902-021818001-220_KM-Hal_1_2000.dwg]
mC_5902-021818002-400E [VI-Projekttering_O_Overgripande lokaltrafikmodell_m_5902-021818002-400E.dwg]
HPL_Vingar [O:Stoc3Xbv201711320026793 - Kistagångens lokaltrafikmodell_m_5902-0174-01-001-0001.dwg]
my_5902-0174-01-001-0001 [VI-Projekttering_A_Anslutnings_Ving - Stensås lokaltrafikmodell_m_5902-0174-01-001-0001.dwg]

Bilaga 4

Rambøll Sverige AB
Krukenkargatan 21
Box 77009
104 62 Stockholm
Tfn 070-675 60 00
Fax 070-675 20 00
www.ramboll.com

RAMBOLL
Knowledge taking people further

Uppdragsnr 1320026793	Handläggare H. STRÄNGBY	Rev/Kontroll F.KÖSECI
Granskad F.KÖSECI	Godkänd H. STRÄNGBY	Datum 2019-02-01
Ort STOCKHOLM	Förvaltningsobjektnummer -	
SL Godkänd	Format A1	Skala 1:2000
SL Datum 2019-04-29	Riktighetsnummer C-5902-000-104-40-0010	Blad 0010

B 1	SE KUD06	HSY	2019-07-31
A 3	SE KUD03	HSY	2019-06-19
Rev	Ändr	Revidering	övers
Sign	Datum		
FÖRFRÅGNINGSUNDERLAG			
TVÄRBANAN KISTAGRENNEN KG40 3+465 - 10+240 ARBETS- ETABLERINGSOMRÅDEN KM 9+000 - 10+240 ÖVERSIKTSPLAN			
Nästa bl	Rev		
B	B		