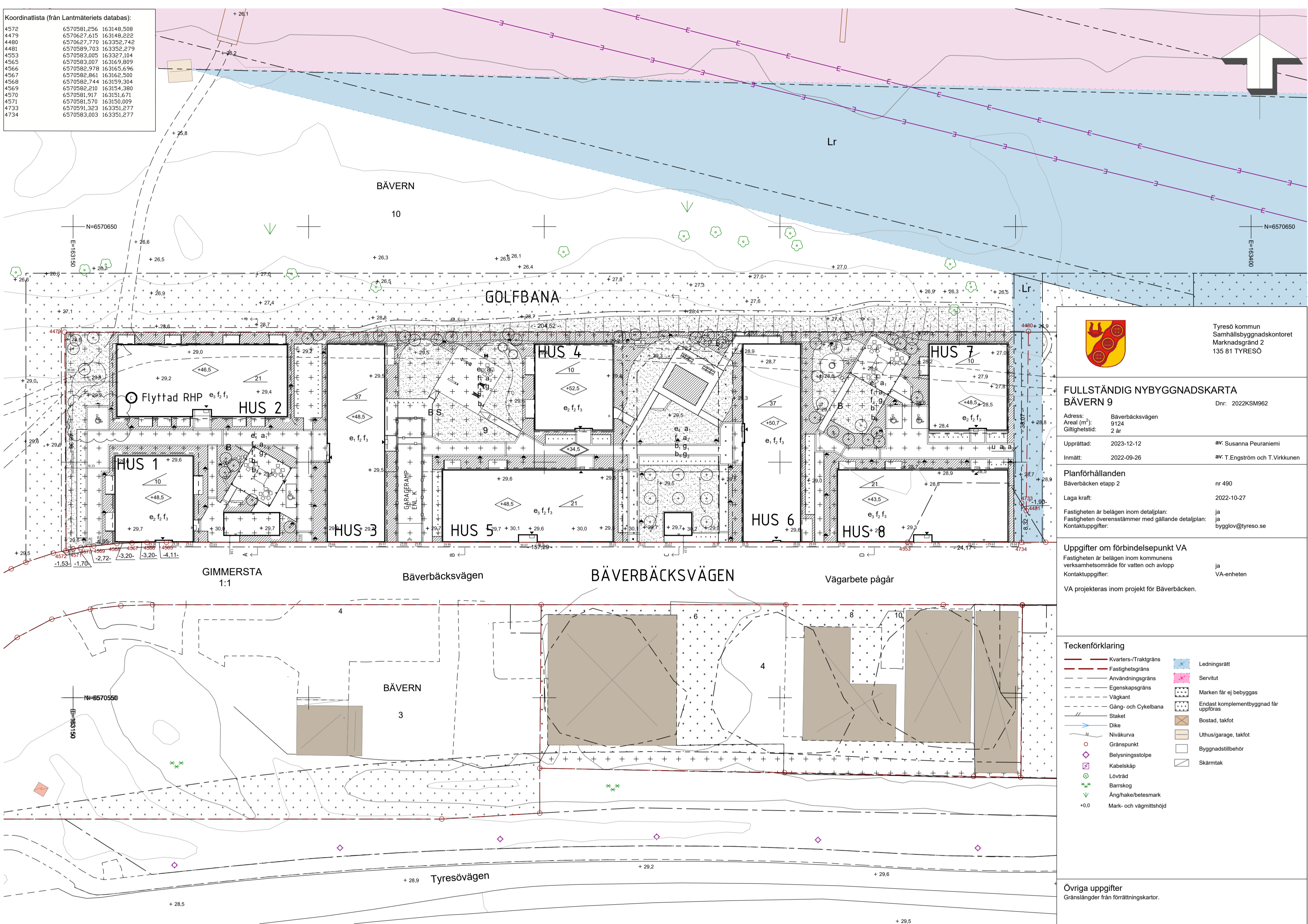



TECKENFÖRKLARING

- ARBETSOMRÅDESGRÄNS, RITAD 1 M UTANFÖR VERKLIG GRÄNS
- BYGGNAD, FASADLINJE I MARK
- - - BEGRÄNSNINGSLINJE OVAN MARK
- ▲ HUVUDENTRÉ, ENL. A-HANDLINGAR
- ▲ ENTRÉ ENL. A-HANDLING
- ▲ GARAGENEDFART ENL. A- OCH K-HANDLINGAR
- ▨ SLÄNTMARKERING, MAXLUTNING 1:3
- ▨ LÅGPUNKTSLINJE
- NYTT TRÄD
- ⊕ BELYSNING

Koordinatlista (från Lantmäteriets databas):

4572	6570581,256	163148,508
4479	6570627,615	163148,222
4480	6570627,770	163352,746
4481	6570589,703	163352,279
4503	6570583,005	163327,104
4565	6570583,007	163159,809
4566	6570582,978	163165,696
4567	6570582,861	163162,500
4568	6570582,744	163159,304
4569	6570582,210	163154,380
4570	6570581,917	163151,671
4571	6570581,570	163150,809
4733	6570591,323	163351,277
4734	6570583,003	163351,277





Tyreso kommun
Samhällsbyggnadskontoret
Marknadsgränd 2
135 81 TYRESÖ

FULLSTÄNDIG NYBYGGNADSKARTA
BÄVERN 9 Dnr: 2022KSM962

Adress: Bäverbäcksvägen 9124
Areal (m²): 2 år
Giltighetstid:

Upprättad: 2023-12-12 By: Susanna Peuraniemi
Inmätt: 2022-09-26 By: T. Engström och T. Virkkunen

Planförhållanden
Bäverbäckens etapp 2 nr 490
Laga kraft: 2022-10-27

Fastigheten är belägen inom detaljplan: ja
Fastigheten överensstämmer med gällande detaljplan: ja bygglov@tyreso.se
Kontaktuppgifter:

Uppgifter om förbindelsepunkt VA
Fastigheten är belägen inom kommunens verksamhetsområde för vatten och avlopp ja
Kontaktuppgifter: VA-enheten

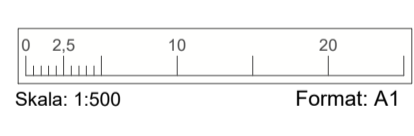
VA projekteras inom projekt för Bäverbäckens.

Teckenförklaring

— Kvarter-/Traktgräns	▨ Ledningsrätt
— Fastighetsgräns	▨ Servitut
— Användningsgräns	▨ Marken får ej bebyggas
— Egenskapsgräns	▨ Endast komplementbyggnad får uppföras
- - - Vägkant	▨ Bostad, takfot
- - - Gång- och Cykelbana	▨ Uthus/garage, takfot
— Staket	▨ Byggnadsställbehör
— Dike	▨ Skärmtak
— Nivåkurva	
○ Gränspunkt	
⊕ Belysningsstolpe	
◆ Kabelskåp	
○ Lövtädd	
○ Barrskog	
○ Ånghäke/betesmark	
○+0 Mark- och vägmitthöjd	

Övriga uppgifter
Gränslängder från förrättningskartor.

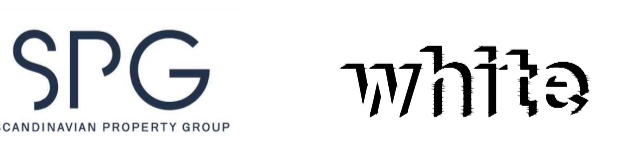
Sammanställt av: Susanna Peuraniemi



Koordinatsystem: Sweref 99 18 00
Höjdsystem: RH 2000
Nivåkurvor är ingen exakt redovisning av höjden och bör inte användas vid detaljprojektering.

C	1	Flyttad RHP	24-02-12	ML
B	1	Ny miljöbyggnad och justerad markplanering	24-02-01	ML
A	1	Uppdaterad Nybyggnadskarta	24-01-02	ML
BET	ANT	ÄNDRINGEN AVSER	DATUM	SIGN

BYGGLOVSHANDLING
KV. BÄVERBÄCKEN
GÅRDSGESTALTNING



UPPRORAGNR 8520710100	RITAD/KONSTR AV ML	HANDLÄGGARE N.Centring
DATUM 24-01-02	ANSVARIG M.Löfvendahl	

SITUATIONSPLAN
(BYGGNADER OCH GÅRDSGESTALTNING
PÅ NYBYGGNADSKARTA)

SKALA 1:500 A1	NUMMER L-30-1-01	BET C
-------------------	---------------------	----------

