

# 21 Klinten

Förskolan Klinten

Elevantal: 24 st

Närnaturområden: 2 st

Avstånd från enhet till naturområde:

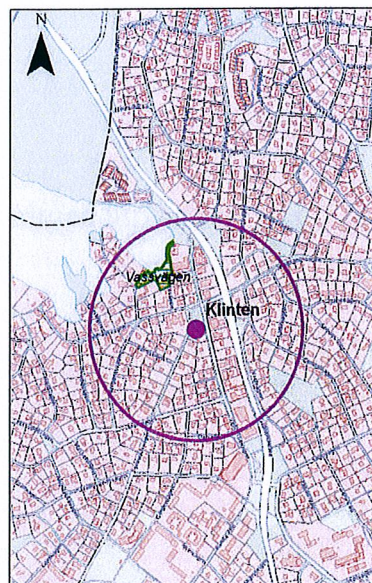
1. Vassvägen 140m

Övriga valda områden:

Barnsjön väster 1860 m

Naturtyper:

1. Vattenmiljö



Stig mot vattnet vid vassvägen 2010-10-07

# 22 Krusboda skola

Krusboda skola  
Elevantal: 351 st  
Närnaturområden: st

Avstånd från enhet till naturområde:

1. Wättinge gårdsväg
2. Krusboda höger
3. Krusboda
4. Wättinge gårdsväg liten

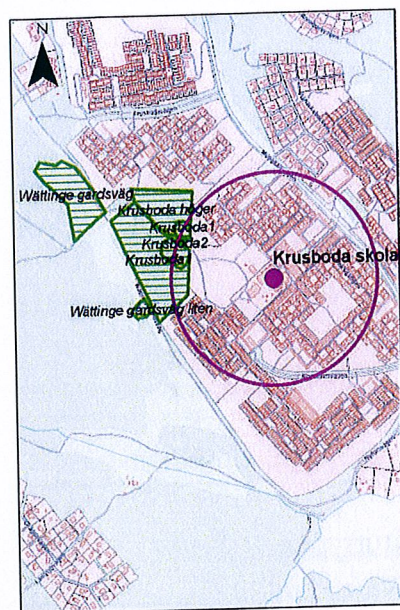
Övriga valda områden:

Naturtyper:

1. Öppen mark
2. Mosaikmark
3. Mosaikmark
4. Öppen mark

Övrigt:

MA och NO undervisas i  
ute i naturen.



Skolklass leker i gläntan vid gangvägen mot Krusboda skola. 2010-05-18

# 23 Kryddan

Förskolan Kryddan

Elevantal: 11 st

Närnaturområden: 3st

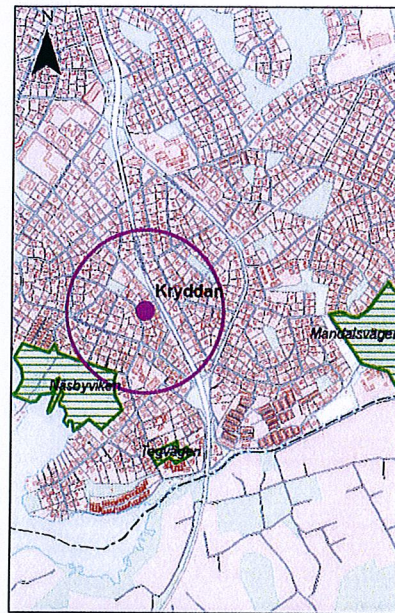
Avstånd från enhet till naturområde:

1. Näsbyviken 250 m
2. Tegvägen 490 m
3. Måndalsvägen 710 m

Övriga valda områden:

Naturtyper:

1. Vattenmiljö
2. Barrskog
3. Barrskog



Måndalsberget 2010-10-06

# 24 Kumla skola

Kumla skola

Elevantal: 817 st

Närnaturområden: 5 st

Avstånd från enhet till naturområde:

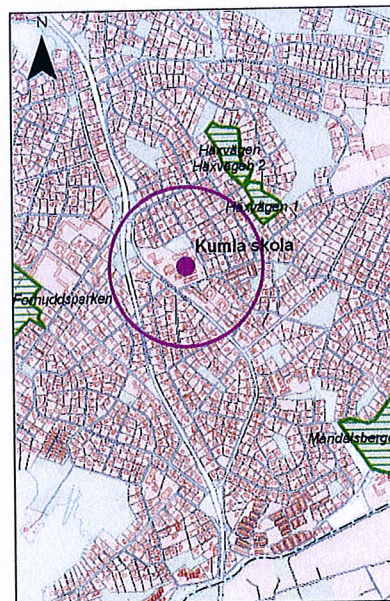
1. Häxvägen 1 330 m
2. Häxvägen 2 380 m
3. Fornuddsparken 570 m
4. Måndalsberget 830 m

Övriga valda områden:

Barnsjön 1340 m

Naturtyper:

1. Blandskog
2. Blandskog
3. Parkmark
4. Barrskog



Kuperat skogsparti vid Häxvägen. Hit går Kumla skola med sina skolklasser. 2010-05-19

# 25 Kunskapsskolan

Kunskapsskolan

Elevantal: 657 st

Närnaturområden: 2 st

Avstånd från enhet till naturområde:

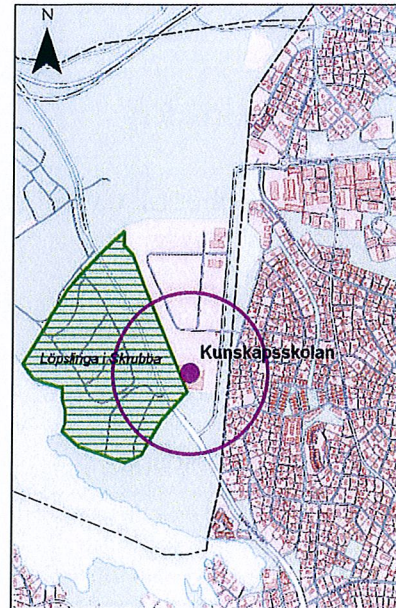
1. Löpslinga i skrubba 40 m

Övriga valda områden:

Alby 3570 m

Naturtyper:

1. Blandskog



# 26 Kyrkans förskola Centrum

Kyrkans förskola Centrum

Elevantal: 15 st

Närnaturområden: 1 st

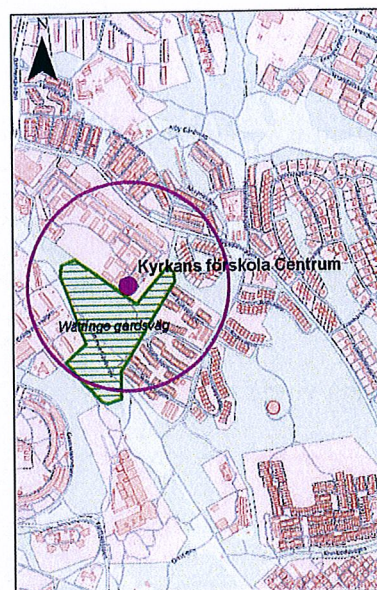
Avstånd från enhet till naturområde:

1. Wättinge gårdsväg 30 m

Övriga valda områden:

Naturtyper:

1. Öppenmark



Öppen mark nedanför Bollmoradalens kyrka 2010-10-06

# 27 Kyrkans förskola Trollbäcken

Kyrkans förskola Trollbäcken

Elevantal: 29 st

Närnaturområden: 1 st

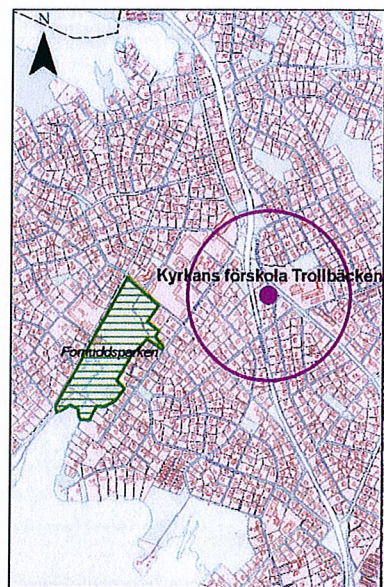
Avstånd från enhet till naturområde:

1. Fornuddsparken 410 m

Övriga valda områden:

Naturtyper:

1. Parkmark



Fornuddsparken 2010-10-06

# 28 Kyrkans förskola Östra

Kyrkans förskola Östra

Elevantal: 17 st

Närnaturområden: 1 st

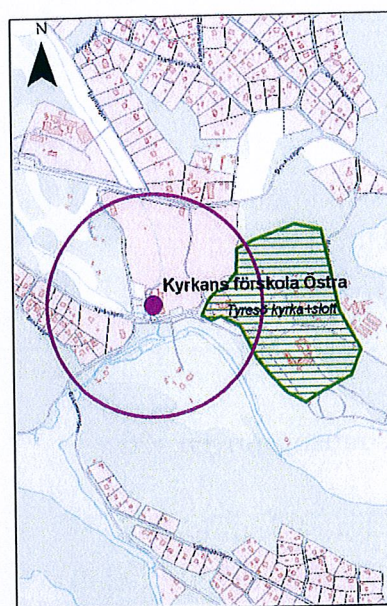
Avstånd från enhet till naturområde:

1. Tyresö kyrka + slottet 140 m

Övriga valda områden:

Naturtyper:

1. Parkmark



Tyresö slottspark är ett populärt utflyktsmål. De stora välvårdade ytorna är perfekt för barn med spring i benn. 2010-05-26



# 29 Loket

Förskolan Loket  
Elevantal: 61 st  
Närnaturområden: 5 st

Avstånd från enhet till naturområde:

1. Höger om Njupkärrsvägen 80 m
2. Västra Farnmarstigen N Örtstigen 480 m
3. Västra Farnmarstigen S Örtstigen 650 m
4. Granängsringen 520

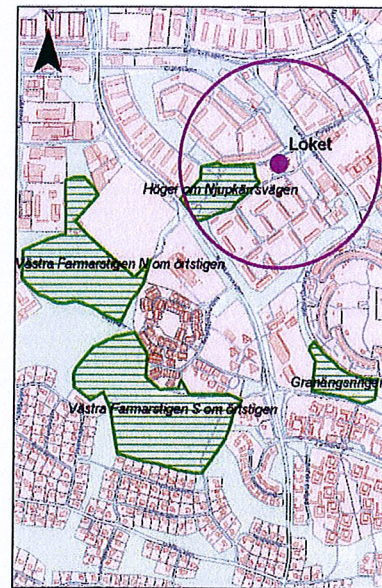
Övriga valda områden:  
Wättinge gårdsväg 1060 m

Naturtyper:

1. Skog/Öppen mark
2. Barrskog
3. Skog/Öppen mark
4. Skog/Öppen mark

Övrigt:

Det är inte bara skolorna som har utomhuspedagogik, Loket har också matematik, språkutveckling, motoriska övningar, naturvetenskap, skapande verksamhet m.m.



Skogsområdet vid Örtstigen, Västra Farnmarstigen är fullt av olika stigar att upptäcka! 2010-06-10

# 30 Montessoriskolan Vintergatan

Skolan Vintergatan  
Elevantal: 80 st  
Närnaturområden: 4 st

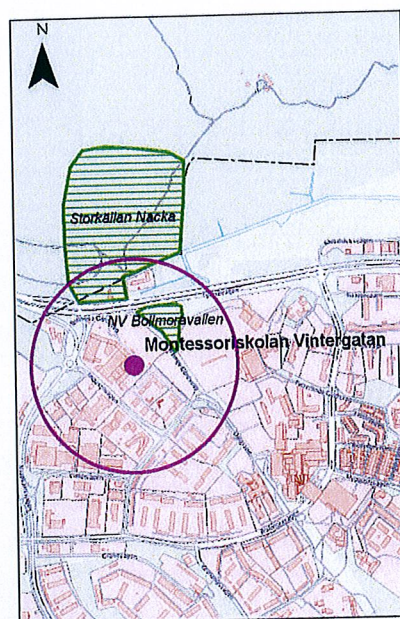
Avstånd från enhet till naturområde:

1. Storkällan Nacka 190 m
2. NV Bollmoravallen 120 m

Övriga valda områden:  
Strålsjön 2250 m

Naturtyper:  
1. Blandskog  
2. Parkmark

Övrigt:  
Undervisar biologi, historia,  
geografi, fysik, kemi, bild,  
idrott, teknik och matematik i  
sin närnatur.



Grönyta vid Tyresövägen, Bollmoravallen.2010-06-10