

# 31 Naturskolan

Naturskolan

Elevantal:

Närnaturområden: 1 st


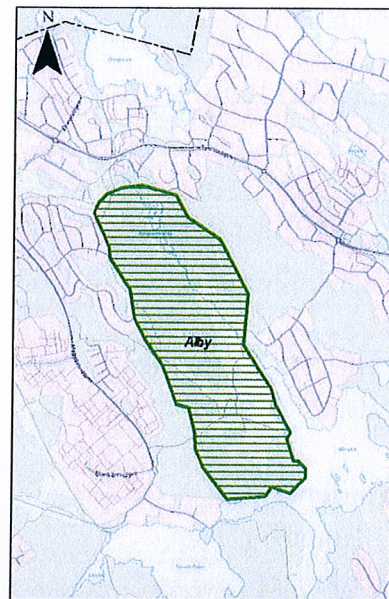
Avstånd från enhet till naturområde:

1. Alby

Övriga valda områden:

Naturtyper:

1. Skog/Öppen mark



Naturskolan tar fikapaus vid Kolardammen.2010-05-25

# 32 Njupkärrs förskola

Njupkärrs förskola

Elevantal: 46 st

Närnaturområden: 4 st

Avstånd från enhet till naturområde:

1. V Njupkärrs skola 70 m
2. Granängsringen 160 m
3. N Hästskovägen 410 m
4. S Örtstigen 340 m

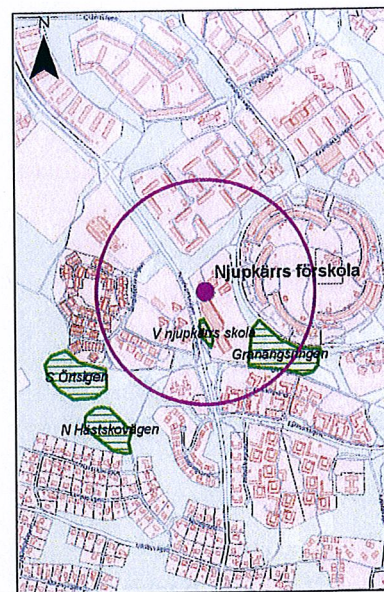
Övriga valda områden:

Naturtyper:

1. Öppen mark
2. Skog/Öppen mark
3. Barrskog
4. Skog/Öppen mark

Övrigt:

I kärret i N Hästsskovägen finns ödlor och grodor som används för undervisning i NO ämnen.



En dunge lövträd står i kärret i N Hästskovägen, Västra Parmarstigen.  
2010-06-10

# 33 Njupkärrs skola

Njupkärrs skola

Elevantal: 273 st

Närnaturområden: 4 st

Avstånd från enhet till naturområde:

1. V Njupkärrs skola 20 m
2. Granängsringen 110 m
3. N Hästskovägen 370 m
4. S Örtstigen 330 m

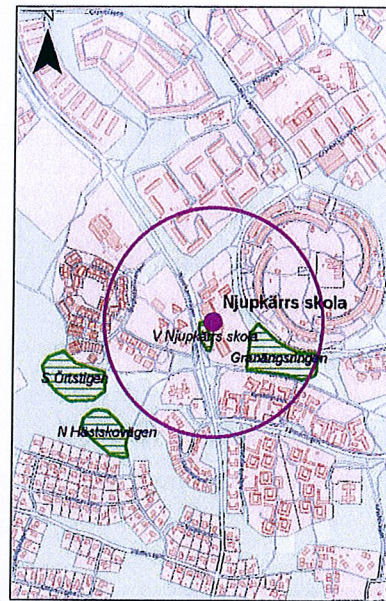
Övriga valda områden:

Naturtyper:

1. Öppen mark
2. Skog/Öppen mark
3. Barrskog
4. Skog/Öppen mark

Övrigt:

Vid skolans paviljong finns ett "uteklassrum" samt ett på gräsytan V Njupkärrs skola. I dessa undervisas nästan alla ämnen.



"Pulkabacken" vid Granängsringen ligger inom 300 m från Njupkärrs skola.2010-05-18

# 34 Paletten

Förskolan Paletten

Elevantal: 67 st

Närnaturområden: 3 st

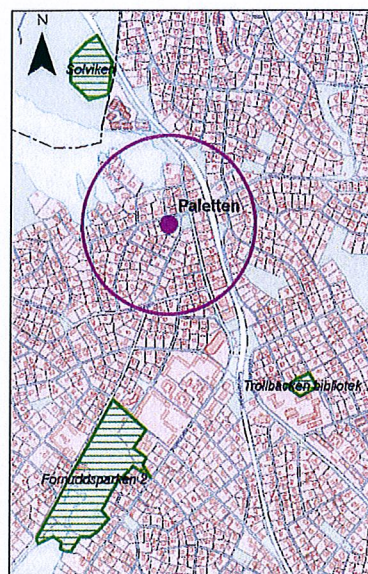
Avstånd från enhet till naturområde:

1. Solviken 490 m
2. Trollbäckens bibliotek 680 m
3. Fornuddsparken 2 620 m

Övriga valda områden:

Naturtyper:

1. Barrskog
2. ?
3. Mosaikmark



Även små naturområden funkar bra för lek, som det här lilla området vid Trollbäckens bibliotek. 2010-10-06

# 35 Pusslet

Förskolan Pusslet

Elevantal: 53 st

Närnaturområden: 2 st

Avstånd från enhet till naturområde:

1. Vattentornet 90 m

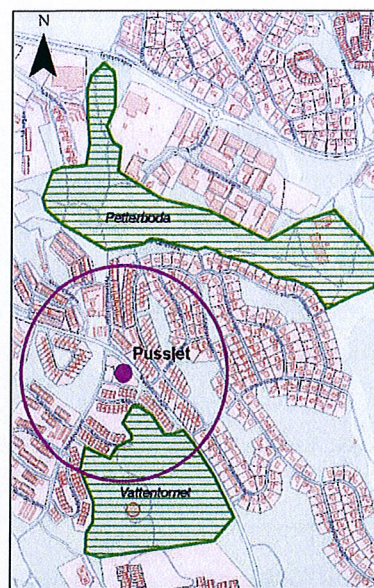
2. Petterboda 350 m

Övriga valda områden:

Naturtyper:

1. Barrskog

2. Mosaikmark



Stig från vattentornet. Skogsområdet kring vattentornet ligger inom 300 m från Pusslet.2010-06-02

# 36 Pärlröksgången

Förskolan Pärlröksgången

Elevantal: 16 st

Närnaturområden: 3 st

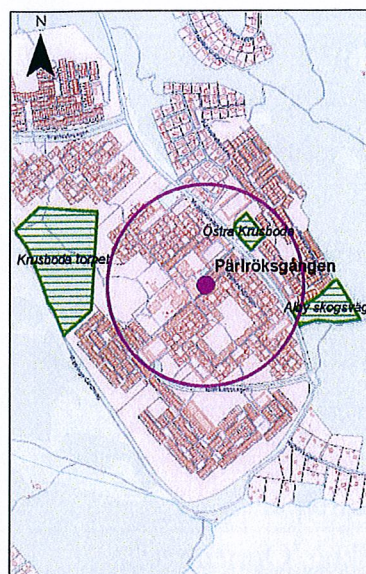
Avstånd från enhet till naturområde:

1. Östra Krusboda 170 m
2. Krusbodatorpet 340 m
3. Alby skogsväg 280 m

Övriga valda områden:

Naturtyper:

1. Parkmark
2. Blandskog
3. Blandskog



Lek på gång i naturområdet vid Krusbodatorpet. 2010-05-18

# 37 Ringens förskola

Ringens förskola

Elevantal: 67 st

Närnaturområden: 2 st

Avstånd från enhet till naturområde:

1. Granängsringen 140 m

2. Wättinge gårdsväg 420 m

Övriga valda områden:

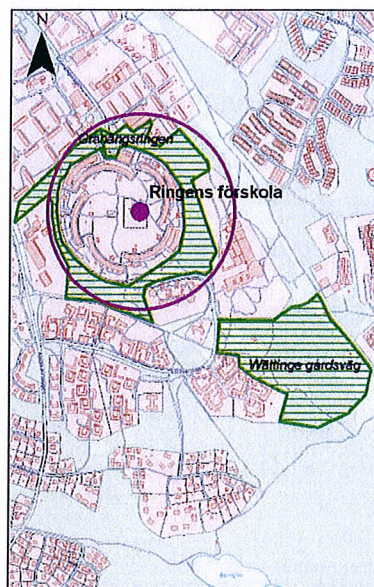
Naturtyper:

1. Skog/Öppenmark

2. Öppenmark

Övrigt:

Ringens förskola använder inte en del närnatur för att det finns mycket hundbajs och skräp.



"Pulkabacken" och andra grönområden kring Granängsringen är välbesökta av Ringens förskola. 2010-05-18.

# 38 Rotviks förskola

Rotviks förskola

Elevantal: 57 st

Närnaturområden: 5 st

Avstånd från enhet till naturområde:

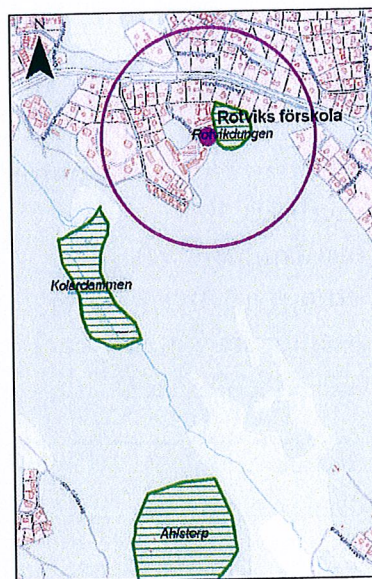
1. Rotviksdungen 20 m
2. Kolardammen 360 m
3. Ahlstorp 930 m

Övriga valda områden:

- Alby vriluftsgård 1510 m
- Tyresö slottspark 2320 m

Naturtyper:

1. Barrskog
2. Vattenmiljö
3. Öppenmark



Rotviks förskola besöker kontinuerligt Ahlstorp för lek- och undervisning.2010-05-19.



# 39 Sagan

Förskolan Sagan

Elevantal: 55 st

Närnaturområden: 4 st

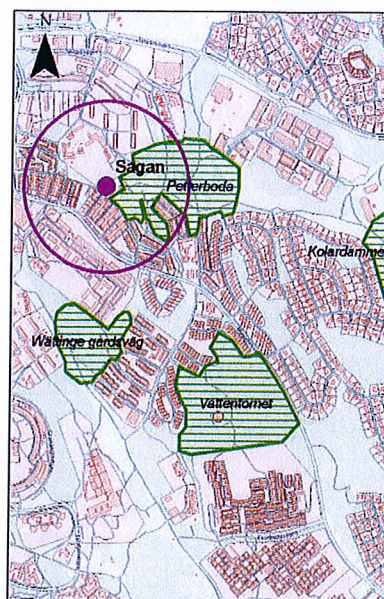
Avstånd från enhet till naturområde:

1. Petterboda 40 m
2. Kolardammen 950 m
3. Wättinge gårdsväg 420 m
4. Vattentornet 660 m

Övriga valda områden:

Naturtyper:

1. Mosaikmark
2. Vattenmiljö
3. Öppenmark
4. Barrskog



Nya möten med flora och fauna är något barnen på Sagan får erfara i Petterbodas grönområden. 2010-06-04.

# 40 Skrindan

Förskolan Skrindan

Elevantal: 57 st

Närnaturområden: 2 st

Avstånd från enhet till naturområde:

1. Örtstigen 550 m


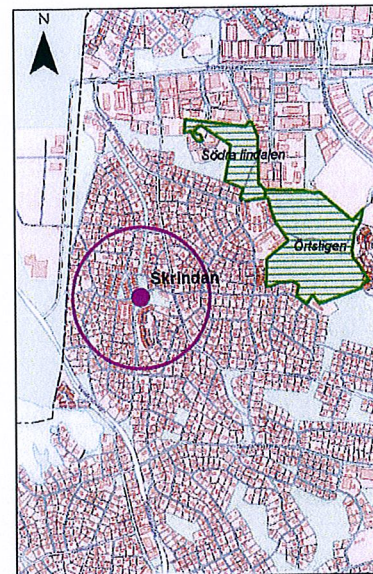
2. Södra Lindalen 600 m

Övriga valda områden:

Naturtyper:

1. Barrskog

2. Barrskog



”Mullestenen” är lätt att hitta vid Örtstigen, Västra  
farmarstigen.2010-05-20.