

## Natur

UR-tomtens natur kan karaktäriseras som småskalig innerskäringsnatur där urberget ligger nära ytan och bildar omväxlande små höjder/ryggar och små dälдер. Jordarten är näringsfattig/fattig på kalk. Större träd får sparsamt fäste där det finns skrevor. De vackraste är tallarna, vars näringsupptag passar för terrängen. Björk och gran är mera sällan välväxta, förutom inom några mer långsluttande partier i områdets utkanter. Enbuskar finns här och där.

Dälдер saknar ofta naturlig avvattnings och här blir fukten stående, förutom under torrperioder. Här växer fuktighetsälskande sly; salix och asp, mycket björk i kanterna men sällan större träd – kanske är påfresningarna i den varierande vattentillgången för stora. På torvlagret i dälder växer tuvbildande gräs och starrarter liksom fuktighetsälskande mossor. Markskikt på höjderna utgörs av mossor, ljung samt blåbärs- och lingonris..

I västra/sydvästra delen av området finns en långsluttande norrslutning där jordtäcket är tillräckligt för att stora granar här ska kunna bilda en tät och mörk skog. Området är bara ca 50x60 m men hänger samman med ett större skogsområde i söder. Kungsfågeln kan höras bland andra småfåglar, bidrar till skogskänslan.

Rakt västerut från granskogspartiet leder en brant stig upp på det höga berg som avgränsar Radiövägens industriområde. Toppen erbjuder utsiktssvården och skogskänsla (om man inte tittar mot norr). Här kan man möta spår av älg och andra vittnesbörd om den vilda naturen.

## Värdebeskrivning

Ett nät av mer eller mindre upptrampade stigar vittnar om att människor nyttjar området för skogspromenader. Möjligheten att röra sig, få frisk luft och uppleva naturens växlingar inom nära gångavstånd från bostaden skattas högt av många människor.

Områdets natur är typisk för trakten och tycks inte innehålla särskilda naturvärden. Karaktären av öppen och ljus hållmarkstallskog och omväxlingen mellan torrt/vått och öppet/tättbevuxet utgör dock en fin upplevelsemiljö, särskilt en bit från Njupkärrsvägen där trafiken inte stör.



Hällarna är vackra och gör promenaden omväxlande och hälsosamt ojämn. Flera bergknallar utgör mindre utsiktspunkter. Här och där bildas särskilt attraktiva platser, t ex där två stora flyttblock formerar ett slags skogsrum. I deras närhet, i den västra delen ger en bit djup granskog en suggestiv skogskänsla.

















De sank dälderna kan vara intressanta, kanske särskilt på våren, då snären knoppas och smådjur och insekter vaknar.

Området närmast Njupkärrsvägen, ca 70 meter in påverkas tydligt av buller från vägen.

Från arbetsområdet kan en doft av Annas pepparkakor bli tydlig vid vindriktning från NV.

Från kommunens upplagsområde i UR-tomtens hörn kan slammer och oljud från t ex högrtryckstvätt störa.

## Teckenförklaring

-  Huvudgångstråk, viktigt i grönstrukturen, som förbindelse med Tyresö centrum och med skolorna
-  Skolans fina parkmiljö med lek- och bollplaner.
-  Huvudgångstråket passerar genom hög, mörk skog
-  Gångväg från Västra Farnmarstogens radhus
-  Område som sannolikt används i skolans verksamhet/för rastlek
-  Skogklädd hållmark, svagt sluttande mot norr
-  Vacker plats med hållar och två stora flyttblock.
-  Utsiktsberg
-  Dalstråk
-  Hög och trolsk granskog
-  Hög och brant klippa
-  Skuggig norrslutning, berget är 10-12 meter högt+träd
-  Fin backe med vackra björkar
-  Vacker låg hållrygg
-  Upptrampade skogsstigar av olika valör
-  Sankmark

UR-TOMTEN, TYRESÖ  
TYRESÖ KOMMUN

BESKRIVNING/INVENTERING

Stockholm 2010-11-19