

Utlåtande 2006:106 RII (Dnr 029-420/2006)

Ändrad gränsdragning mellan Farsta och Skarpnäcks stadsdelsnämndsområden

Kommunstyrelsen föreslår kommunfullmäktige besluta följande
Gränsen mellan stadsdelsnämndsområdena Farsta och Skarpnäck
ändras i enlighet med till ärendet *bifogad* karta.

Föredragande borgarrådet Kersti Py Börjeson anför följande.

Ärendet

I två likalydande ärenden har Farsta stadsdelsnämnd respektive Skarpnäcks stadsdelsnämnd beslutat att hos kommunfullmäktige hemställa om en justering av gränsdragningen mellan respektive stadsdelsnämndsområden. I samband med att programförslaget om ny bebyggelse vid Stora Sköndal remissbehandlades av stadsdelsnämnderna i Farsta och Skarpnäck aktualiserades frågan om att ändra gränsen mellan stadsdelsnämndsområdena. Idag ligger större delen av planområdet inom Farsta stadsdelsnämndsområde och en liten del av planområdet i nordost i Skarpnäcks stadsdelsnämndsområde.

Nämnderna anser att det är en fördel om hela det nya bostadsområdet ingår i ett stadsdelsnämndsområde då det blir mer naturligt och enklare att hantera med tanke på social service. Gränsen föreslås flyttas till att följa församlingsgränsen.

Remisser

Ärendet har remitterats till stadsledningskontoret.

Stadsledningskontoret tillstyrker bifall till framställningen då det blir enklare för en stadsdelsnämnd att tillhandahålla samhällservice för hela nybyggnadsområdet.

Mina synpunkter

Jag delar stadsledningskontorets synpunkter. Det är ur flera perspektiv en fördel om ett bostadsområde ligger inom samma stadsdelsnämndsområde. Dels underlättar det för medborgarna, dels underlättar det för stadsdelsnämnden att tillhandahålla samhällsservice för hela nybyggnadsområdet.

Borgarrådsberedningen tillstyrker föredragande borgarrådets förslag.

Kommunstyrelsen delar borgarrådsberedningens uppfattning och föreslår kommunfullmäktige besluta följande

Gränsen mellan stadsdelsnämndsområdena Farsta och Skarpnäck ändras i enlighet med till ärendet *bifogad* karta.

Stockholm den 10 maj 2006

På kommunstyrelsens vägnar:
KRISTINA AXÉN OLIN

Kersti Py Börjeson

Anette Otteborn

ÄRENDET

Skarpnäcks stadsdelsnämnd beslutade den 26 januari 2006 att hemställa att kommunfullmäktige ändrar gränsen mellan Farsta och Skarpnäcks stadsdelsnämndsområden.

Skarpnäcks stadsdelsförvaltnings tjänsteutlåtande av den 20 januari 2006 har i huvudsak följande lydelse.

ÄRENDETS BEREDNING

Detta ärende har utarbetats inom enheten för medborgarservice i samarbete med motsvarande enhet inom Farsta stadsdelsförvaltning. Ett motsvarande tjänsteutlåtande kommer att behandlas i Farsta stadsdelsnämnd 2006-01-25. Stadsbyggnadskontoret och markkontoret har informerats om förslaget.

BAKGRUND

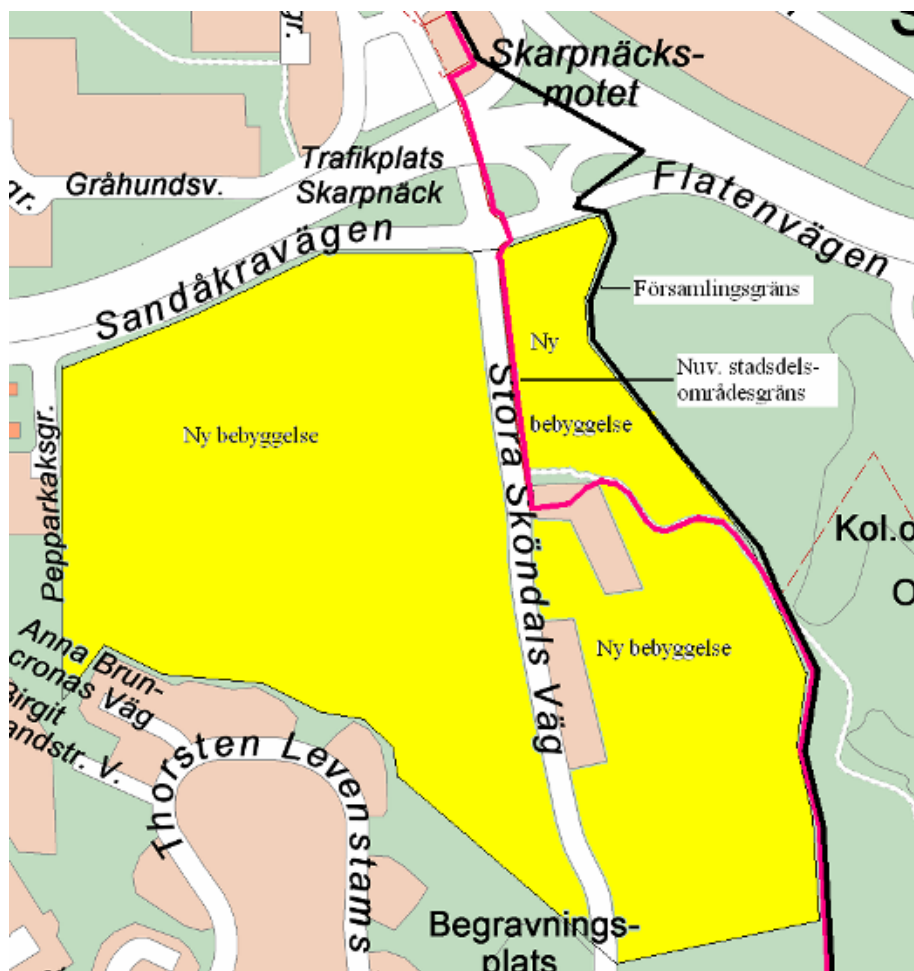
I samband med att programförslaget om ny bebyggelse vid Stora Sköndal remissbehandlades av stadsdelsnämnderna i Farsta och Skarpnäck aktualiserades frågan om att ändra gränsen mellan stadsdelsområdena. Idag ligger större delen av planområdet inom Farsta stadsdelsområde och en liten del i nordost i Skarpnäck.

FÖRVALTNINGENS SYNPKTER OCH FÖRSLAG

Förvaltningen anser att det är en fördel om hela det nya bostadsområdet ingår i ett stadsdelsområde. Det blir mer naturligt och enklare att hantera med tanke på social service i form av förskolor, skolor och hemtjänst. Farsta stadsdelsförvaltning har framfört önskemål om att hela det nya bostadsområdet ska ingå i Farsta stadsdelsområde. Förvaltningen anser att det är ett bra förslag.

Förvaltningen föreslår att stadsdelsnämnden hemställer att kommunfullmäktige ändrar gränsen enligt bifogad karta.

Gränsen föreslås flyttas till att följa församlingsgränsen.



Farsta stadsdelsnämnd beslutade den 25 januari 2006 att hemställa att kommunfullmäktige ändrar gränsen mellan stadsdelsnämndsområdena Farsta och Skarpnäck.

Farsta stadsdelsförvaltnings tjänsteutlåtande av den 29 december 2005 har i huvudsak följande lydelse.

Bakgrund

I samband med att programförslaget om ny bebyggelse vid Stora Sköndal remissbehandlades av stadsdelsnämnderna i Farsta och Skarpnäck aktualiserades frågan om att ändra gränsen mellan stadsdelsområdena då den nuvarande gränsen kommer att gå

tvärs igenom den planerade bebyggelsen. Idag ligger större delen av planområdet inom Farsta stadsdelsområde och en liten del i nordost inom Skarpnäcks stadsdelsområde.

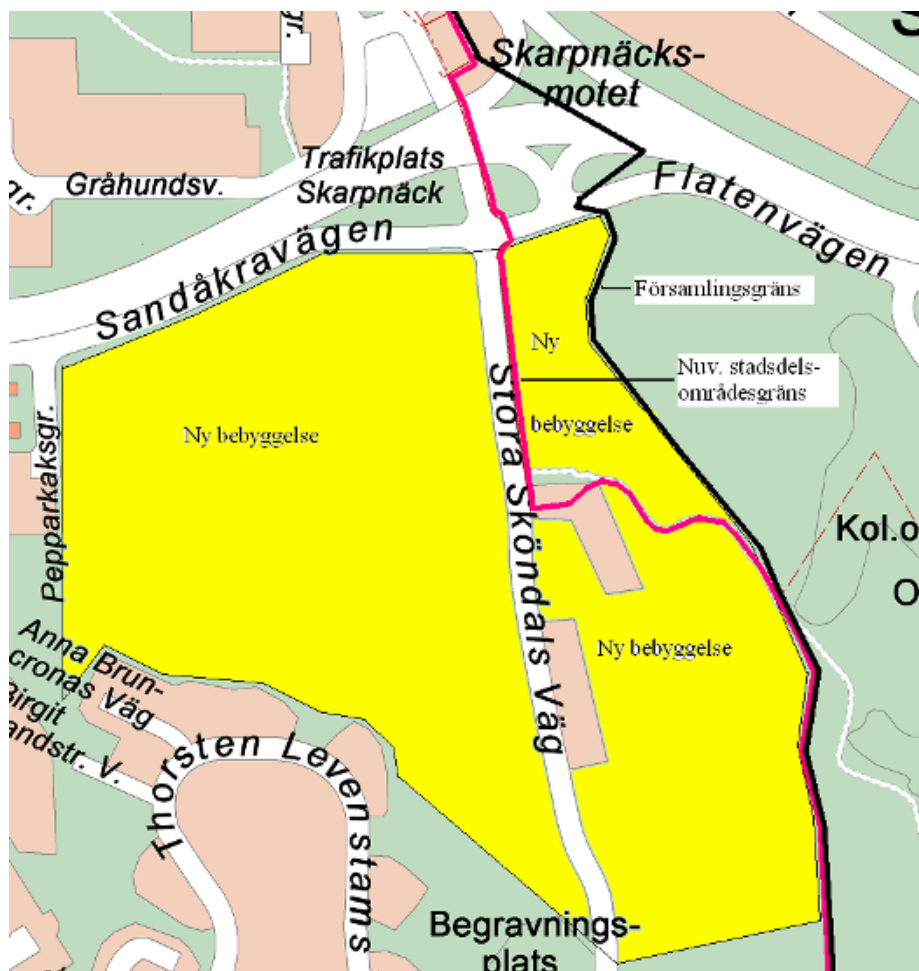
Ärendets beredning

Detta ärende har utarbetats inom stadsdelsförvaltningens kansli i samarbete med enheten för Medborgarservice inom Skarpnäcks stadsdelsförvaltning. Ett motsvarande tjänsteutlåtande kommer att behandlas av Skarpnäcks stadsdelsnämnd 2006-01-26. Stadsbyggnadsnämnden och Markkontoret har informerats om förslaget.

Förvaltningens synpunkter och förslag

Förvaltningen anser att det är väsentligt att hela den nya bostadsområdet ingår i ett stadsdelsområde. Det blir onaturligt och opraktiskt om två nämnder/förvaltningar ska tillhandahålla service i ett bostadsområde uppdelat av en administrativ gräns som inte motiveras av områdets struktur. I det remissvar som Farsta stadsdelsnämnd avgav i samband med programsamrådet för den tänkta bebyggelsen föreslogs att hela det nya bostadsområdet ska ingå i Farsta stadsdelsområde.

Förvaltningen föreslår att stadsdelsnämnden hemställer att kommunfullmäktige ändrar stadsdelsområdesgränsen så att den följer församlingsgränsen enligt bifogad karta.



REMISS

Ärendet har remitterats till stadsledningskontoret.

Stadsledningskontorets tjänsteutlåtande av den 23 februari 2006 har i huvudsak följande lydelse.

ÄRENDETS BEREDNING

Ärendet har beretts inom stadsdirektörens stab. Samråd har förevarit med utrednings- och statistikkontoret, markkontoret och stadsbyggnadskontoret.

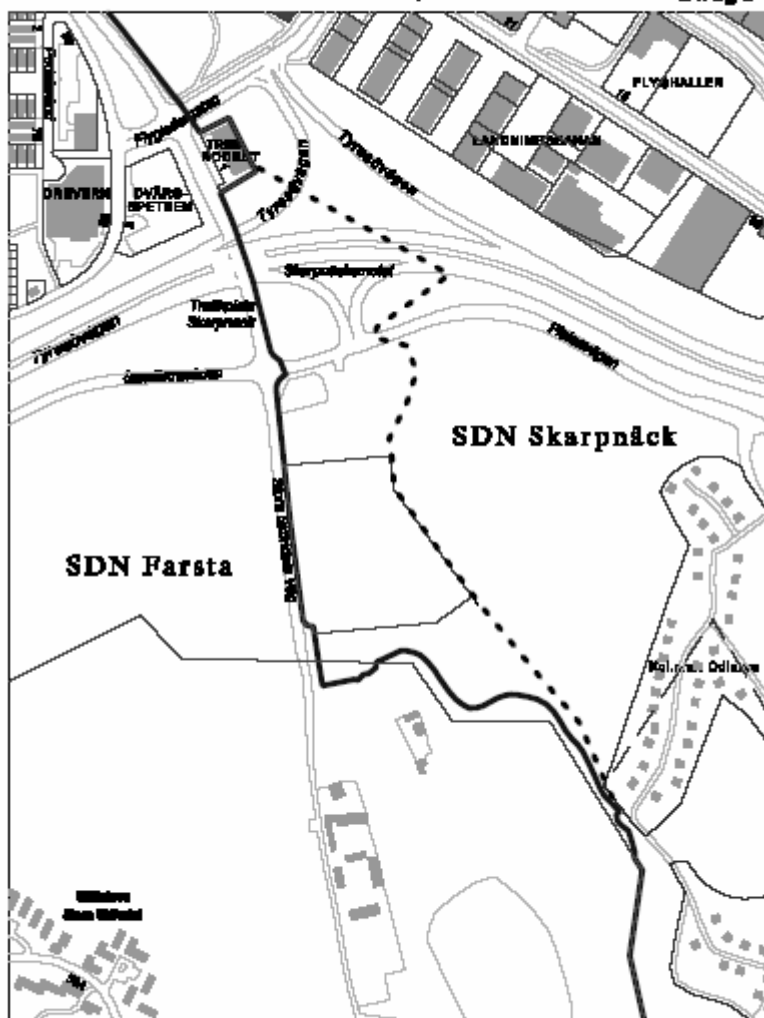
STADSLEDNINGSKONTORETS SYNPUNKTER OCH FÖRSLAG

Stadsledningskontoret tillstyrker bifall till framställningen då det blir enklare för en stadsdelsnämnd att tillhandahålla samhällsservice för hela nybyggnadsområdet.

Gränsändringen framgår av bilaga.

**Ändrad gränsdragning mellan stadsdelsområdena
Farsta och Skarpnäck**

Bilaga



- Nuvarande stadsdelsområdesgräns**
- - - Ny stadsdelsområdesgräns**