

Utlåtande 2008:215 RIII (Dnr 312-101/2008)

Namn för gator inom stadsdelarna Kista, Tensta, Rinkeby, Akalla, Husby och Bromsten vid nya E18

Kommunstyrelsen föreslår kommunfullmäktige besluta följande
Namn för gator inom stadsdelarna Kista, Tensta, Rinkeby, Akalla, Husby
och Bromsten vid nya E18 fastställs enligt bifogade kartor.

Föredragande borgarrådet Kristina Alvendal anför följande.

Ärendet

I detaljplanen 1999-08897 redovisas förslag till ny sträckning och ombyggnad av E18 genom Järvafältet. Planförslaget för med sig en hel del ändringar i vägsträckningar och en rad nya av- och påfartsramper tillkommer. Vid Rissnemotet tillkommer två nya gator som föreslås få namn på -by- som de andra gatorna i Rinkeby.

Beredning

Ärendet har behandlats av namnberedningen vid sammanträde 4 maj 2004 och 14 september 2004.

Mina synpunkter

Jag instämmer i namnberedningens utlåtande och föreslår kommunfullmäktige fastställa förslaget.

Bilaga

Kartor

Borgarrådsberedningen tillstyrker föredragande borgarrådets förslag.

Särskilt uttalande gjordes av borgarrådet *Ann-Margarethe Livh* (v) enligt följande.

De nya gatorna kommer att finnas i anslutning till nya E18. i dag orsakar E 18 buller och utsläpp av farliga avgaser för boende i Hjulsta, Tensta och Rinkeby. Den utgör även en effektiv barriär mot Järvafältet. Med den planerade nya E18 kommer vägen breddas och delvis få en annan sträckning men den kommer fortfarande att orsaka buller och avgaser för de boende. De två planerade överdäckningarna kommer inte att räcka för att förbättra boendemiljön och garantera full tillgänglighet till Järvafältet, ska detta förändras krävs att vägen läggs i tunnel. I Stockholm finns flera exempel på diskriminerande behandling när det handlar om vägbyggen. I rika områden läggs vägarna i tunnel medan i fattiga områden, där det ofta bor många invandrare, läggs vägen i ytläge.

Kommunstyrelsen delar borgarrådsberedningens uppfattning och föreslår kommunfullmäktige besluta följande

Namn för gator inom stadsdelarna Kista, Tensta, Rinkeby, Akalla, Husby och Bromsten vid nya E18 fastställs enligt bifogade kartor.

Stockholm den 10 december 2008

På kommunstyrelsens vägnar:
CARIN JÄMTIN

Kristina Alvendal

Kerstin Tillkvist

Särskilt uttalande gjordes av *Inger Stark* (v) med hänvisning till det särskilda uttalandet av (v) i borgarrådsberedningen.

ÄRENDET

Stadsbyggnadsnämnden

Stadsbyggnadsnämnden beslutade vid sitt sammanträde den 24 november 2005 att fastställa att de av namnberedningen föreslagna namnen för gator bibehålles som namn med ändrad sträckning, att namnen för mot bibehålles som namn med ändrad utformning, nya namn på koppel och av- och påfarter, och överlämna förslagen till kommunfullmäktige med hemställan att fullmäktige måtte fastställa förslagen.

Namnberedningens tjänsteutlåtande daterat den 2 november 2005 har i huvudsak följande lydelse.

Förslaget:

Akallalänken	bibehålles som namn på gator
Kymlingelänken	med ändrad sträckning
Bergslagsvägen	
Enköpingsvägen	
Ulvundavägen	
Hjulstavägen	
Tenstastråket	
Hanstavägen	
Koldinggatan	
Rinkebysvägen	
Torshamnsgatan	
Hjulstamotet	bibehålles som namn på mot
Rinkebymotet	med ändrad utformning
Rissnemotet	
Tenstamotet	
Ärvingemotet	
Västra Rinkebykopplet	nya namn på koppel
Östra Rinkebykopplet	
Västra Kistakopplet	
Östra Kistakopplet	
Västra Hjulstaavfarten	nya namn på av- och påfarter
Västra Hjulstapåfarten	
Östra Hjulstaavfarten	

Östra Hjulstapåfarten
Norra Bankhusavfarten
Norra Bankhuspåfarten
Södra Bankhusavfarten
Södra Bankhuspåfarten
Norra Ärvingeavfarten
Norra Ärvingepåfarten
Södra Ärvingeavfarten
Södra Ärvingepåfarten

Ingebyvägen
Dalbyvägen

nya namn på gator

Kvarnbyvägen

utgår som namn på gata

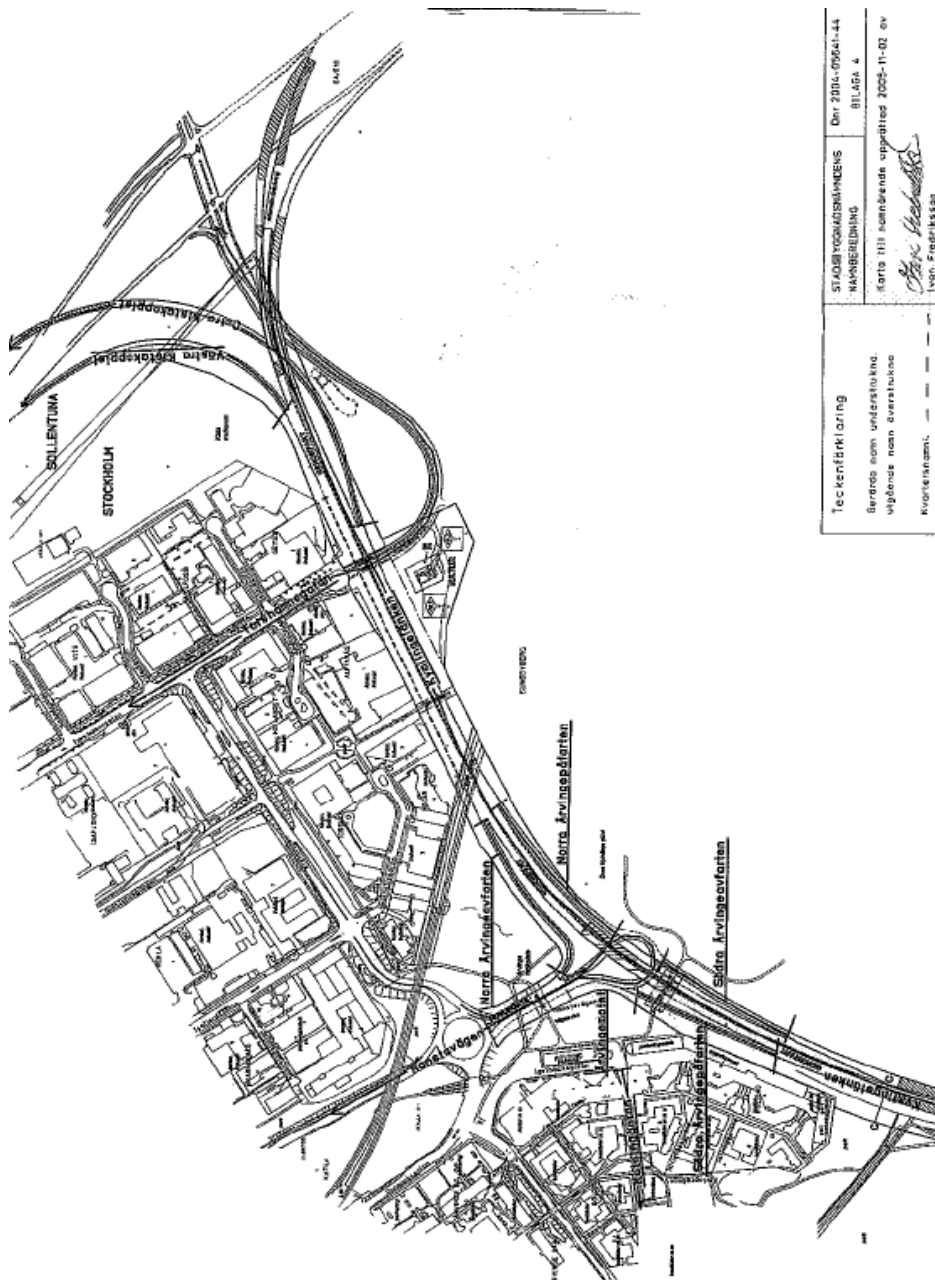
Ärendets beredning

Ärendet har behandlats av Namnberedningen vid sammanträde 2004-05-04, 2004-09-14.

Bakgrund

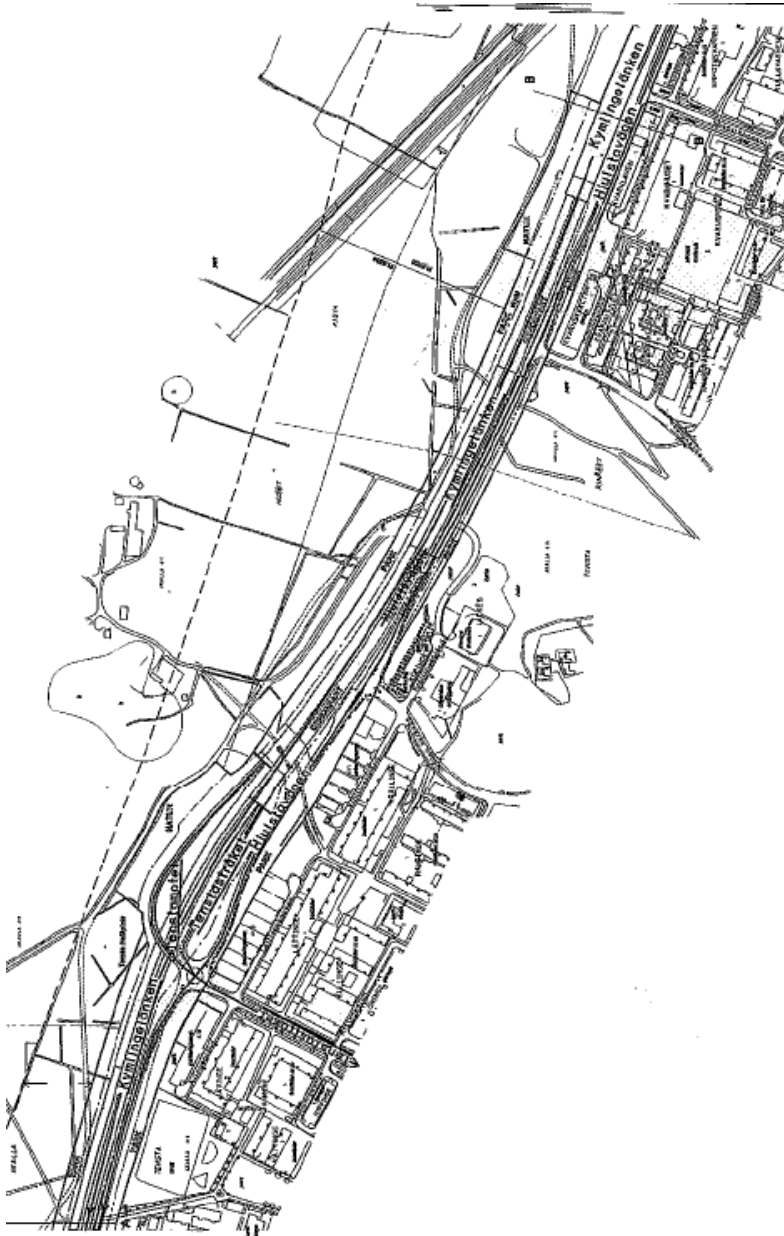
I detaljplanen 1999-08897 redovisas förslag till ny sträckning och ombyggnaden E18 genom Järvafältet. Planförslaget drar med sig en hel del ändringar i vägsträckningar och en rad nya av- och påfartsramper tillkommer. Vid Rissnemotet tillkommer två nya gator som föreslås få namn på -by- som de andra gatorna i Rinkeby.

Bilaga



Teknikfriklaring	STADSBYGGNADSMÄNDENS	Den 2004-09-04-44
Berättas namn underskrift	NÄMNBEDRING	BILAGA 4
Utgående namn överstrukna		
Kvartalsnamn		
		Karta 131 Kommunala uppgifter 2005-11-02 av
		<i>Jonas Holm</i>
		Jonas Holm





Teckenförklaring

Beräda nya understrukna.
 upplästa från överstrukna

Kontorsplan: - - - - -

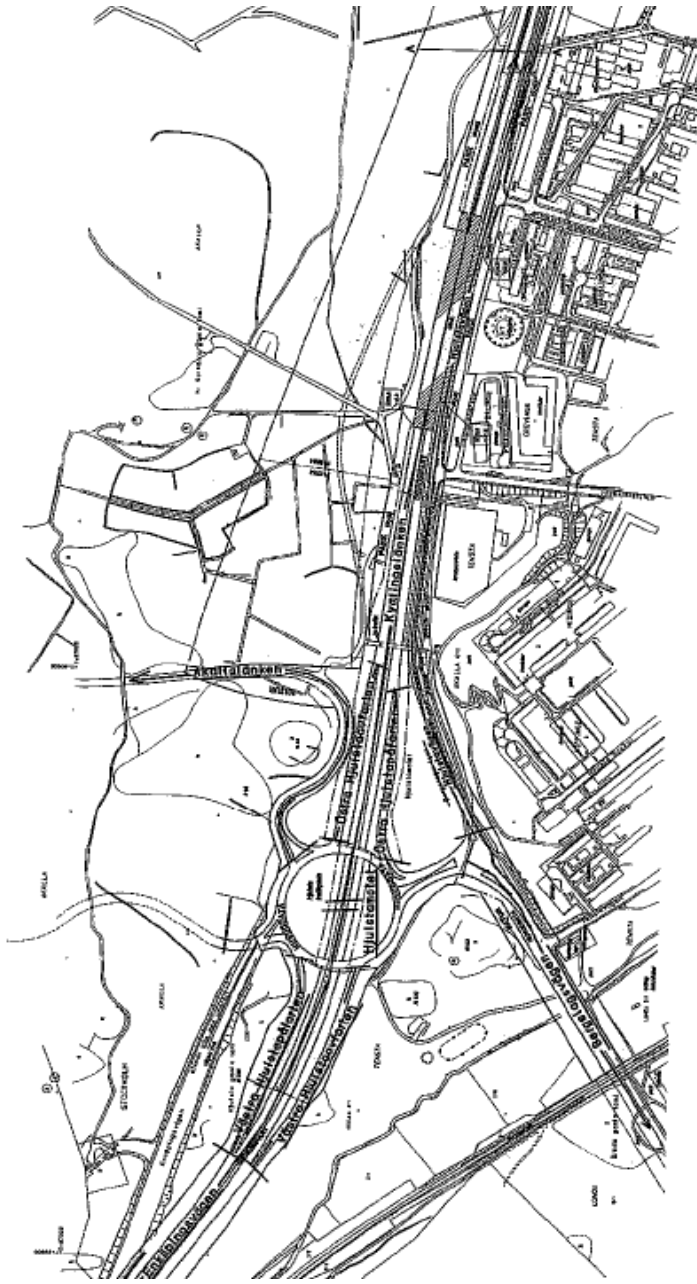
STADSBYGGNADSKONSTENS
 ANVÄNDNING

Dir. 2004-08641-44

BILAGA 7

Karta till handlingarna upplästa 2005-11-02 av

Åke Carlsson
 I och för sig



Teckenförklaring Begränsa namn, understrukna, utgående namn, avströkade Kvartersnamn.	STADSSTYRELSENS MÅNBEREDNING	Om 2004-006A1-44 BILAGA 1
	Korts till nämndens uppdrag 2005-11-02 av <i>[Signature]</i>	