

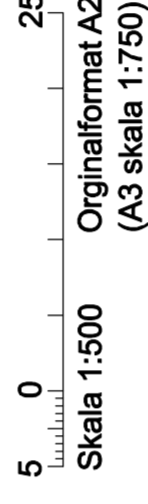
GRUNDKARTA

- - - - - Kvarter-/ användningsgräns
- - - - - Fastighetsgräns
- - - - - Registernummer
- - - - - Byggnad
- - - - - Väg / gångbanekant
- - - - - Staket
- - - - - Mur
- - - - - Stödmur
- - - - - Nivåkurvor
- - - - - Markhöjd
- - - - - Träd

Koordinatsystem: Sweref99 och stadens (RH 00) i höjd Mätclass II

Upprättad av stadsmättningsavdelningen 2011-02-28

Karin Lindgren Garbby
Lantmätare



UPPLYSNINGAR

- Planen består av:
- plankarta med bestämmelser
- Till planen hör:
- planbeskrivning med tillhörande kvalitet- och gestaltungsbeskrivning
 - genomförandebeskrivning
- Planen är upprättad enligt plan- och bygglagen (PBL)

PLANBESTÄMMELSER

Följande gäller inom områden med nedanstående beteckningar. Bestämmelse utan beteckning gäller inom hela planområdet. Endast angiven användning och utformning är tillåten.

Gränsbeteckningar

- Gräns för planområdet
- Användningsgräns
- - - - - Egenskapsgräns

Användning av mark

Allmänna platser
LOKALGATA Lokalgrata

Kvartermark

R1 Kultur, evenemang och konferens

Begränsning av markens bebyggande

- U Marken får inte bebyggas. Stödmur och trappa får uppföras.
- Marken får byggas under med planterbart bjälklag. Stödmur, trappa och informationsplacering får uppföras. Marken ska vara tillgänglig för underjordiska ledningar.

Utformning, utförande

Byggnadens utformning och skytning ska följa kvalitets- och gestaltungsprinciper som redogörs för i planbeskrivningen på sidorna 8-9 under rubriken kvalitets- och gestaltungsbeskrivning.

- 0 Högsta totalhöjd i meter över nollplanet
- I Största taklutning
- v1 Högsta antal våningar
- f1 Taket ska ligga under nivå för profilerat listverk på befintlig byggnad.
- f2 Fojajens glasfasad ska utformas med ett böjt glas indraget från övre fasadparti. Glaset ska utföras med neutralt glas utan färgton med lätta smäckra profiler, ej i aluminium. Fasadens övre böjda form utförs i zink eller bearbetat rostfritt stål, enligt principskiss 1.
- f3 Byggnadens tak ska förses med ett ytskikt av växtlighet.
- f4 Tak och fasad ska utföras med neutralt glas utan färgton med lätta och smäckra profiler, ej i aluminium, enligt principskiss 1.

Administrativa bestämmelser

Genomförandetiden slutar 5 år efter det att planen har vunnit laga kraft.

Huvudmannaskap

Kommunen är inte huvudman för allmän plats.

Detailplan för del av fastigheten

DJURGÅRDEN 1:1

Nytt scenhus för Cirkus vid Hazeliusbacken i stadsdelen Djurgården i Stockholm


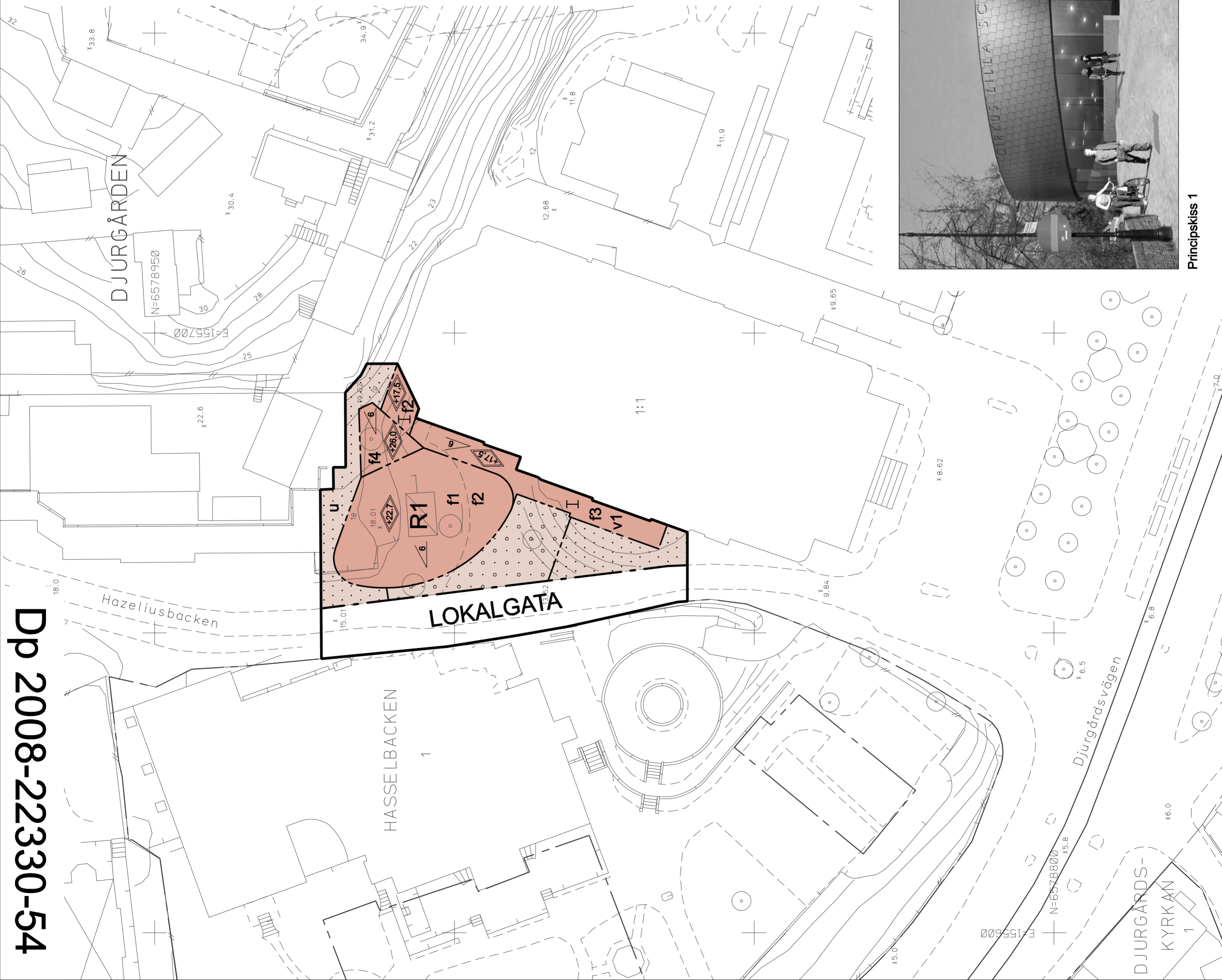
Stockholms stadsbyggnadskontor
Planavdelningen
2011-02-28

Emelie Eriksson
Planchef

Peter Lundevall
Planarkitekt

antagen av
laga kraft

Dp 2008-22330-54



Principskiss 1