

PLANBESTÄMMELSER

Följande gäller inom områden med nedanstående beteckningar. Bestämmelse utan beteckning gäller inom hela planområdet. Endast angiven användning och utformning är tillåten.

Gränsbeteckningar

- Gräns för planområdet
- Användningsgräns
- Egenskapsgräns
- Utgående gräns

Användning av mark och vatten

- Allmänna platser
- GATA Fordons-, gång- och cykeltrafik samt spårtrafik

Kvartersmark

- E1 Likriktsstation och teknikhus
- E2 Elnätsstation
- T1 Trafikområde, spårtrafik inklusive hållplatser och stödmurar samt ledningar

Vattenområden

- W1 Öppet vattenområde, där bro får uppföras med en fri höjd på minst 5,0 meter

Utformning av allmänna platser

- +0.0 Föreskriven höjd över nollplanet

Utnyttjandegrad

- e1 00 Största byggnadsarea i kvm

Begränsning av markens bebyggande

- t1 Marken ska vara tillgänglig för spårtrafik
- x Marken ska vara tillgänglig för allmän gång- och cykeltrafik

Markens anordnande

- +0.0 Föreskriven höjd över nollplanet
- 0.0 Föreskriven höjd under bron över nollplanet
- bro Bro för bil-, cykel- och gångtrafik

Utformning

- 0.0 Högsta byggnadshöjd i meter
- +0.0 Högsta totalhöjd i meter över nollplanet

Administrativa bestämmelser

Genomförandetiden slutar 5 år efter det att planen har vunnit laga kraft.

Följande tomtindelningar upphör att gälla:

- Akterna B78/1964, Hättan T 1, fastställd 1964-03-23,
- B116/1936, Magneten T 19 och 20, fastställd 1936-08-03,
- B277/1945, Tackjämret T 1 och 2, fastställd 1945-12-05,
- B192/1959, Valsverket T 10, fastställd 1959-10-23,
- B41/1970, Vallonsmidet T 5-7, fastställd 1970-03-03 resp.,
- B154/1945, Masugnen T 1 och 2, fastställd 1945-07-12, upphävs i sin helhet.

- Akt UTL180P13, fastställd 1916-06-09, upphävs för Magneten 6
- Akt B244/1946, fastställd 1946-07-19, upphävs för Archimedes 2

ILLUSTRATIONER

- Illustrationslinje för Solna spåret
- ev hållplats illustrationstext

UPPLYSNINGAR

Planen består av:

- plankarta med bestämmelser

Till planen hör:

- planbeskrivning
- genomförandebeskrivning

Planen är upprättad enligt plan- och bygglagen (PBL)

Fastighetsregisterkarta nr 32, 33, 42, 43

GRUNDKARTA

- Kvarters-/områdesgräns
- Fastighetsgräns
- Registernummer
- Byggnad
- Väg / gångbanekant
- Träd
- Staket
- Nivåkurvor
- Markhöjd
- Stadsdelsgräns
- Mur
- Stödmur
- Ledningsrätt
- Koordinatsystem: ST 74 i plan och stadens (RH 00) i höjd
- Måtklass II
- Upprättad av Stadsmåtningsavdelningen 2008-08-21

Olof Sjöblom
lantmätare



10 0 50m
Skala 1:1000 Originalformat A1

UTSTÄLLNINGSHANDLING

Utställningshandlingarna består av:

- plankarta med bestämmelser
- planbeskrivning
- genomförandebeskrivning
- samrådsredogörelse
- fastighetsförteckning

Förslag
Detaljplan för
Tvårbana Norr
i stadsdelarna Ulvsunda,
Ulvsunda Industriområde och Traneberg
i Stockholm

Stockholms stadsbyggnadskontor
Planavdelningen
2008-08-22

Bengt Andrén
sektionchef

Tommy Jönsson
handläggare

godkänd av SBN
antagen av SBN / KF
laga kraft

del 1

Dp 2007-36057-54



PLANBESTÄMMELSER

Följande gäller inom områden med nedanstående beteckningar. Bestämmelse utan beteckning gäller inom hela planområdet. Endast angiven användning och utformning är tillåten.

Gränsbeteckningar

- Gräns för planområdet
- - - Användningsgräns
- · - · - Egenskapsgräns
- × × × × Utgående gräns

Användning av mark

- Allmänna platser
- GATA Fordons- gång- och cykel samt spårtrafik

Kvartersmark

- E1 Likriktarstation och teknikhus
- T1 Trafikområde, spårtrafik inklusive hållplatser och stödmurar samt ledningar

Utformning av allmänna platser

- +0.0 Föreskriven höjd över nollplanet
- bro Bro för bil-, cykel- och gångtrafik
- ⊙0.0 Föreskriven höjd under bron över nollplanet

Utnyttjandegrad

- e1 00 Största byggnadsarea i kvm

Begränsning av markens bebyggande

- x Marken ska vara tillgänglig för allmän gång- och cykeltrafik

Markens anordnande

- +0.0 Föreskriven höjd över nollplanet

Utformning

- ◇0.0 Högsta byggnadshöjd i meter
- ◇+0.0 Högsta totalhöjd i meter över nollplanet

Administrativa bestämmelser

Genomförandetiden slutar 5 år efter det att planen har vunnit laga kraft.

Följande tomtindelningar upphör att gälla:

- Akterna B78/1964, Hättan T 1, fastställd 1964-03-23,
- B116/1936, Magneten T 19 och 20, fastställd 1936-08-03,
- B277/1945, Tackjärnet T 1 och 2, fastställd 1945-12-05,
- B192/1959, Valsverket T 10, fastställd 1959-10-23,
- B41/1970, Vallonsmidet T 5-7, fastställd 1970-03-03 resp.,
- B154/1945, Masugnen T 1 och 2, fastställd 1945-07-12, upphävs i sin helhet.

- Akt UTL180P13, fastställd 1916-06-09, upphävs för Magneten 6
- Akt B244/1946, fastställd 1946-07-19, upphävs för Archimedes 2

ILLUSTRATIONER

- - - - - Illustrationslinje för Solna spåret
- Illustrationstext

UPPLYSNINGAR

Planen består av:

- plankarta med bestämmelser
- Till planen hör:
- planbeskrivning
- genomförandebeskrivning

Planen är upprättad enligt plan- och bygglagen (PBL)

Fastighetsregisterkarta nr 32

GRUNDKARTA

- Kvarters-/områdesgräns
- Fastighetsgräns
- Registernummer
- Byggnad
- Väg / gångbanekant
- Träd
- Staket
- Nivåkurvor
- Markhöjd
- Mur
- Stödmur
- Ledningsrätt

Koordinatsystem: ST 74 i plan

och stadens (RH 00) i höjd

Måtklass II

Upprättad av Stadsmåtningsavdelningen
2008-08-21

Olof Sjöblom
lantmätare



10 0 50m
Skala 1:1000 Originalformat A1

UTSTÄLLNINGSHANDLING

Utställningshandlingarna består av:

- plankarta med bestämmelser
- planbeskrivning
- genomförandebeskrivning
- samrådsredogörelse
- fastighetsförteckning

**Förslag
Detaljplan för
Tvärbana Norr**
i stadsdelen Ulvsunda industriområde
i Stockholm

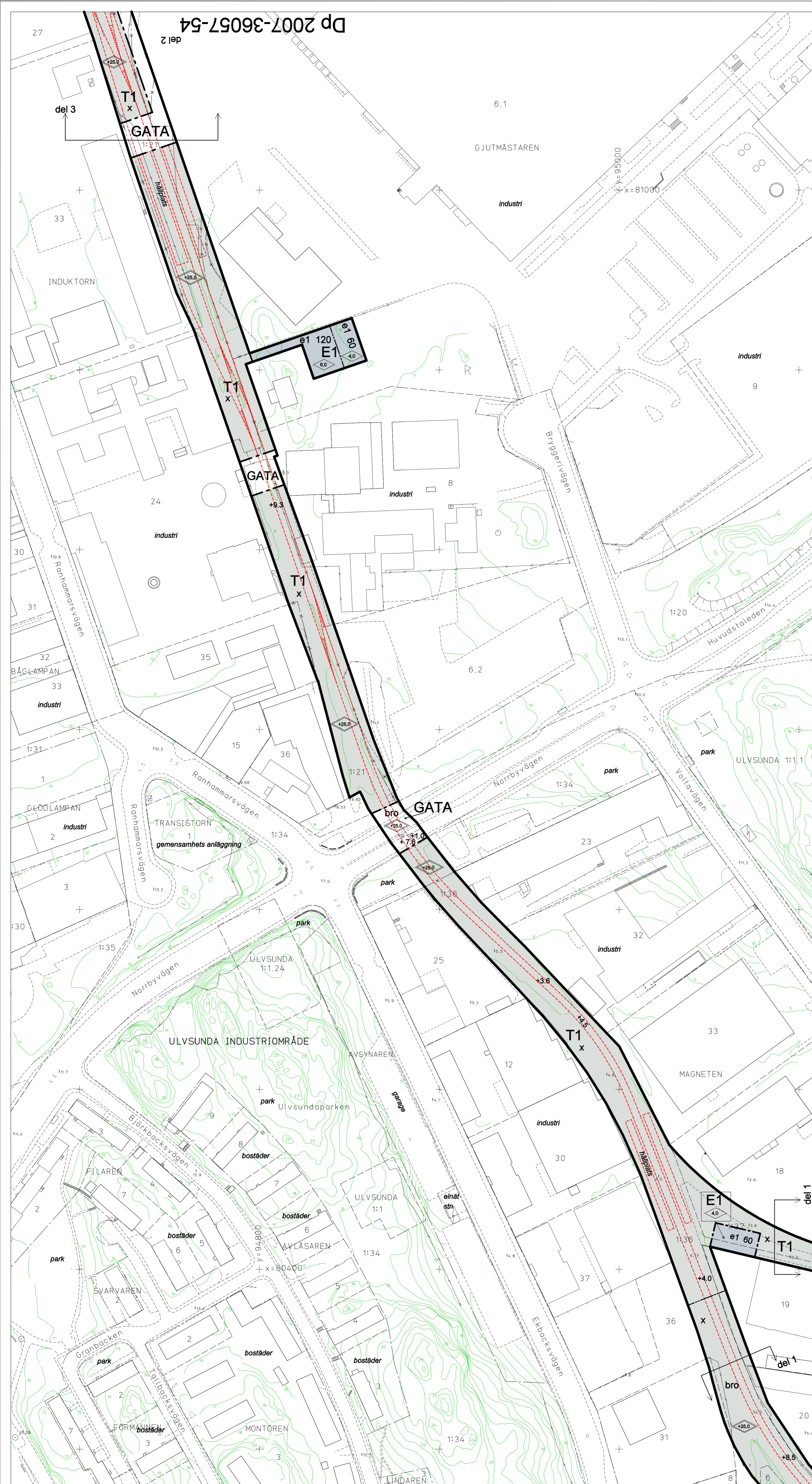
Stockholms stadsbyggnadskontor
Planavdelningen
2008-08-22

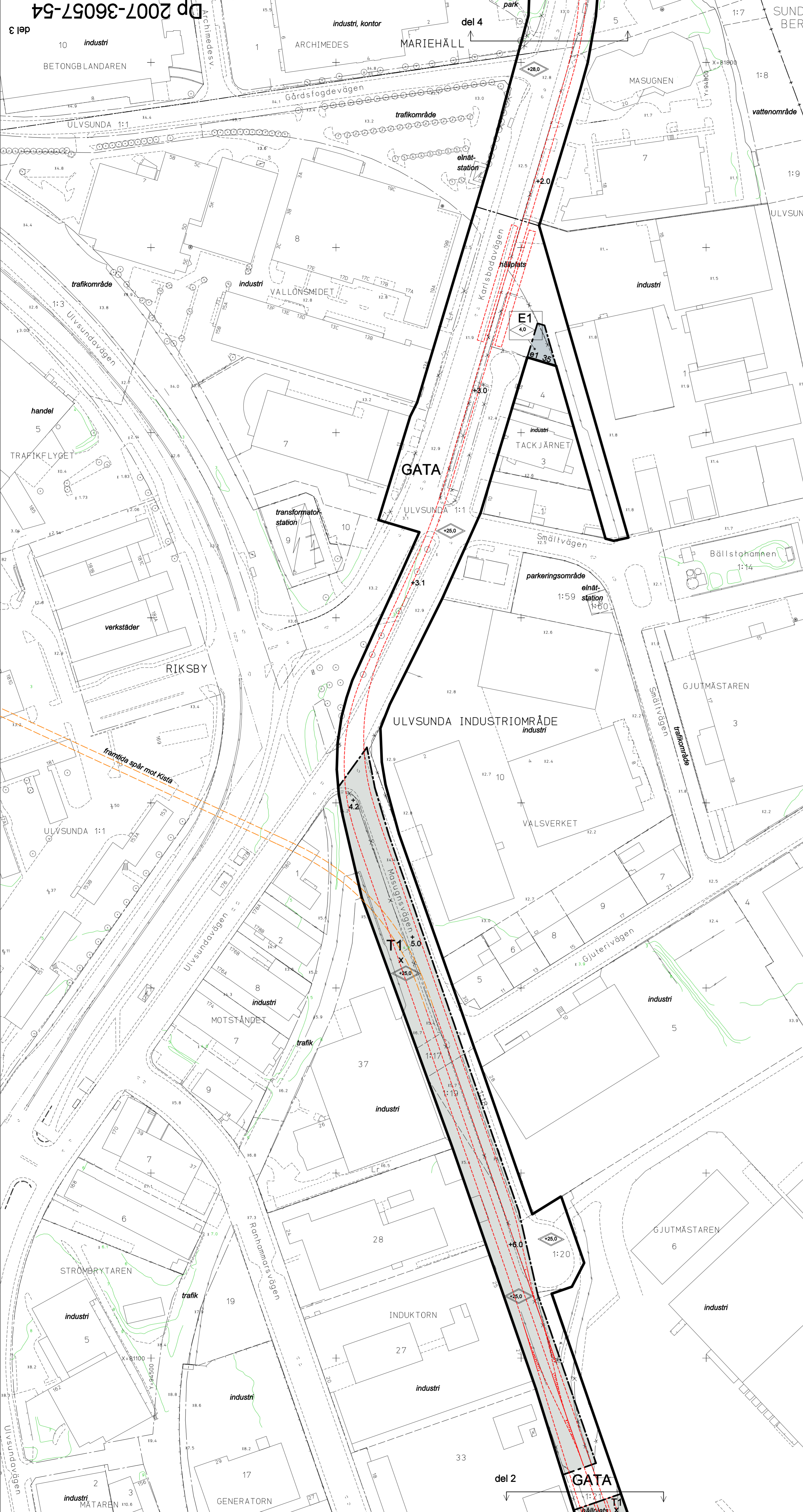
Bengt Andrén
sektionchef

Tommy Jönsson
handläggare

godkänd av SBN
antagen av SBN / KF
laga kraft

del 2





PLANBESTÄMMELSER

Följande gäller inom områden med nedanstående beteckningar. Bestämmelse utan beteckning gäller inom hela planområdet. Endast angiven användning och utformning är tillåten.

Gränsbeteckningar

- Gräns för planområdet
- Användningsgräns
- Utgående gräns

Användning av mark

Allmänna platser

- GATA Fordons-, gång- och cykeltrafik samt spårtrafik

Kvarteretsmark

- E1 Likriktsstation och teknikhus
- T1 Trafikområde, spårtrafik inklusive hållplatser och stödmur samt ledningar

Utformning av allmänna platser

- +0.0 Föreskriven höjd över nollplanet

Utnyttjandegrad

- e1 00 Största byggnadsarea i kvadratmeter

Begränsning av markens bebyggande

- x Marken ska vara tillgänglig för allmän gång- och cykeltrafik

Markens anordnande

- +0.0 Föreskriven höjd över nollplanet

Utformning

- Högsta byggnadshöjd i meter
- Högsta totalhöjd i meter över nollplanet

Administrativa bestämmelser

Genomförandetiden slutar 5 år efter det att planen har vunnit laga kraft.

Följande tomtindelningar upphör att gälla:

- Akterna B78/1964, Hättan T 1, fastställd 1964-03-23,
- B116/1936, Magneten T 19 och 20, fastställd 1936-08-03,
- B277/1945, Tackjärnet T 1 och 2, fastställd 1945-12-05,
- B192/1959, Valsverket T 10, fastställd 1959-10-23,
- B41/1970, Vallönsmidet T 5-7, fastställd 1970-03-03 resp.,
- B154/1945, Masugnen T 1 och 2, fastställd 1945-07-12, upphävs i sin helhet.

- Akt UTL180P13, fastställd 1916-06-09, upphävs för Magneten 6
- Akt B244/1946, fastställd 1946-07-19, upphävs för Archimedes 2

ILLUSTRATIONER

- Illustrationslinje för Solna spåret
- Illustrationslinje för Kistaavgrensning
- Illustrationstext

UPPLYSNINGAR

Planen består av:

- plankarta med bestämmelser
- Till planen hör:
- planbeskrivning
- genomförandebeskrivning

Planen är upprättad enligt plan- och bygglagen (PBL)

Fastighetsregisterkarta nr 22, 32

GRUNDKARTA

- Kvarter-/områdesgräns
- Fastighetsgräns
- Registreringsnummer
- Byggnad
- Väg / gångbanekant
- Träd
- Staket
- Nivåkurvor
- Markhöjd
- Kommungräns
- Stadsdelsgräns
- Mur
- Stödmur

Koordinatsystem: ST 74 i plan och stadens (RH 00) i höjd

Måtklass II

Upprättad av Stadsplaneringsavdelningen 2008-08-21

Olof Sjöblom
lantmätare

UTSTÄLLNINGSHANDLING

Utställningshandlingarna består av:

- plankarta med bestämmelser
- planbeskrivning
- genomförandebeskrivning
- samrådsredogörelse
- fastighetsförteckning



10 0 50m
Skala 1:1000 Originalformat A1

Förslag
Detaljplan för
Tvärbana Norr
i stadsdelarna Ulvsunda Industriområde
och Mariehäll i Stockholm

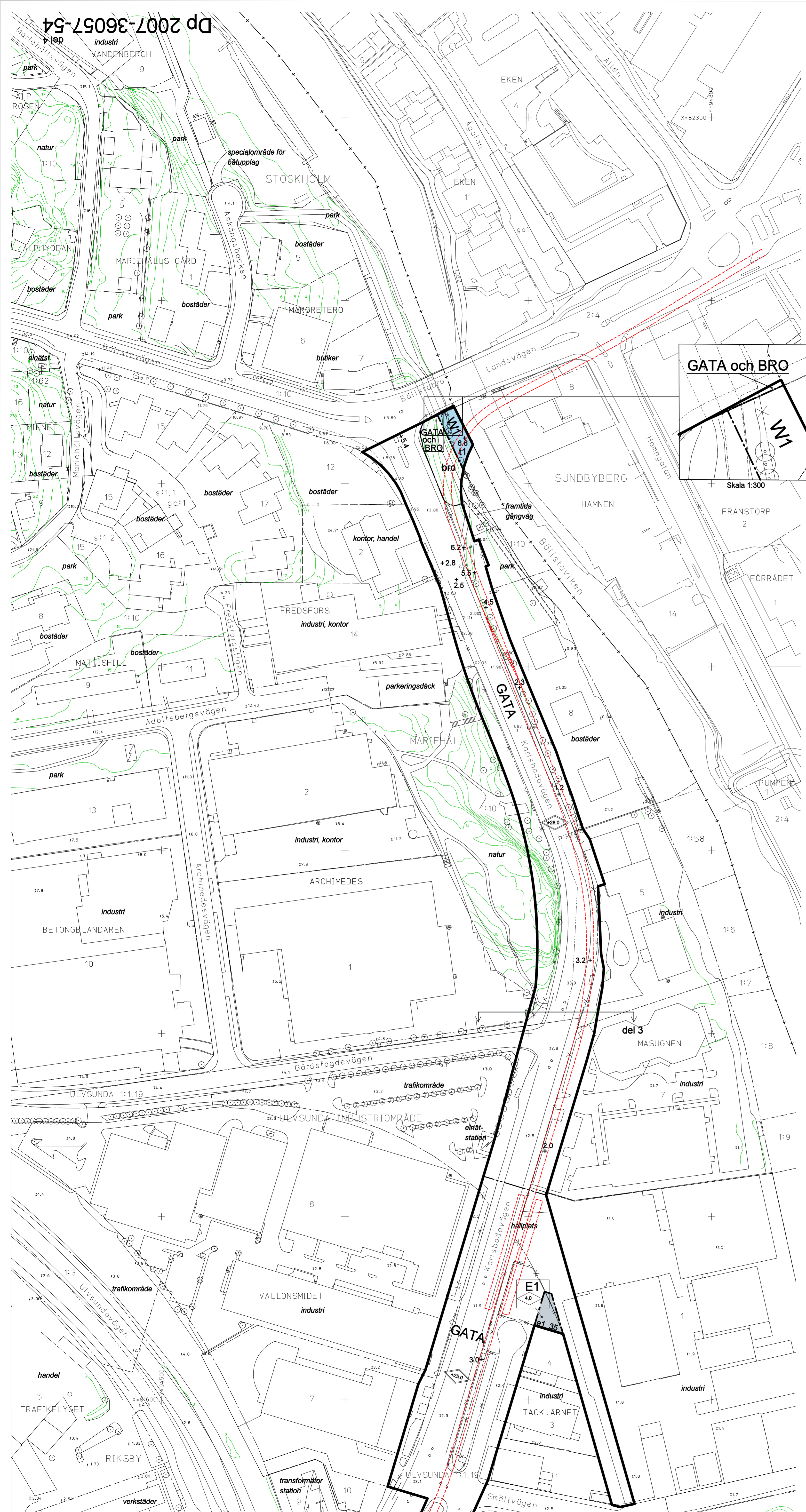
Stockholms stadsbyggnadskontor
Planavdelningen
2008-08-22

Bengt Andrén
sektionschef

Tommy Jönsson
handläggare

godkänd av SBN
antagen av SBN / KF
laga kraft

del 3



PLANBESTÄMMELSER

Följande gäller inom områden med nedanstående beteckningar. Bestämelse utan beteckning gäller inom hela planområdet. Endast angiven användning och utformning är tillåten.

Gränsbeteckningar

- Gräns för planområdet
- Användningsgräns
- Utgående gräns

Användning av mark och vatten

- Allmänna platser**
 - GATA Fordons-, gång-, cykeltrafik och spårtrafik samt teknikhus och stödmurar och ledningar
 - GATA och BRO Fordons-, gång-, cykeltrafik och spårtrafik samt stödmurar och ledningar

- Kvartersmark**
 - E1 Likriktsstation och teknikhus

- Vattenområden**
 - W1 Öppet vattenområde, där bro får uppföras med en fri höjd på 4,8 meter

- Utnyttjandegrad**
 - e1 00 Största byggnadsarea i kvadratmeter

- Utformning av allmänna platser**
 - +0.0 Föreskriven höjd över nollplanet
 - bro Bro för bil-, cykel- och gångtrafik samt spårtrafik och ledningar

- Begränsning av markens bebyggande**
 - t1 Marken ska vara tillgänglig för spårtrafik inklusive stödmurar samt teknikhus och ledningar

- Utformning**
 - 0.0 Högsta byggnadshöjd i meter
 - +0.0 Högsta totalhöjd i meter över nollplanet

- Störningsskydd**
 - Storljud från spårvagn får ej överstiga 30 dBA (slow) i bostäder.

Administrativa bestämmelser

Genomförandetiden slutar 5 år efter det att planen har vunnit laga kraft. Följande tomtindelningar upphör att gälla: Akerna B78/1964, Hättan T 1, fastställd 1964-03-23, B116/1936, Magneten T 19 och 20, fastställd 1936-08-03, B277/1945, Tackjärnet T 1 och 2, fastställd 1945-12-05, B192/1959, Vaisverket T 10, fastställd 1959-10-23, B41/1970, Vallonsmidet T 5-7, fastställd 1970-03-03 resp., B154/1945, Masugnen T 1 och 2, fastställd 1945-07-12, upphävs i sin helhet.

Akt UTL180P13, fastställd 1916-06-09, upphävs för Magneten 6 Akt B244/1946, fastställd 1946-07-19, upphävs för Archimedes 2

ILLUSTRATIONER

- Illustrationslinje för Solna spåret
- hållplats Illustrationstext

UPPLYSNINGAR

- Planen består av:
 - plankarta med bestämmelser
- Till planen hör:
 - planbeskrivning
 - genomförandebeskrivning

Planen är upprättad enligt plan- och bygglagen (PBL)

Fastighetsregisterkarta nr 12, 22

GRUNDKARTA

- Kvarters-/områdesgräns
- Fastighetsgräns
- Registernummer
- Byggnad
- Väg / gångbanekant
- Träd
- Staket
- Nivåkurvor
- Markhöjd
- Kommungräns
- Stadsdelsgräns
- Mur
- Stödmur

Koordinatsystem: ST 74 i plan och stadens (RH 00) i höjd
Måtklass II
Upprättad av Stadsmåtningsavdelningen
2008-08-21

Olof Sjöblom
lantmätare

UTSTÄLLNINGSHANDLING

- Utställningshandlingarna består av:
 - plankarta med bestämmelser
 - planbeskrivning
 - genomförandebeskrivning
 - samrådsredogörelse
 - fastighetsförteckning



10 0 50m
Skala 1:1000 Originalformat A1

Förslag
Detaljplan för
Tvårbana Norr
i stadsdelarna Ulvsunda Industriområde
och Mariehäll i Stockholm

Stockholms stadsbyggnadskontor
Planavdelningen
2008-08-22

Bengt Andrén
sektionschef

Tommy Jönsson
handläggare

godkänd av SBN
antagen av SBN / KF
laga kraft

del 4