



Krister Isaksson  
Region Innerstad  
Park- och gatubyrån  
Telefon: 508 262 25

### Samrådsredogörelse för stadsdelarna i innerstaden.

#### Östermalm 29 januari, öppet möte SDN:

- Farhågor för att respekten för skol-30 skall urholkas i och med 30-zoner.  
*Kontoret genomför för- och eftermätningar av hastigheter vid skolor och andra lokalgator.*
- Farhågor för ökade restider och miljöbelastning till följd av 30-zoner.

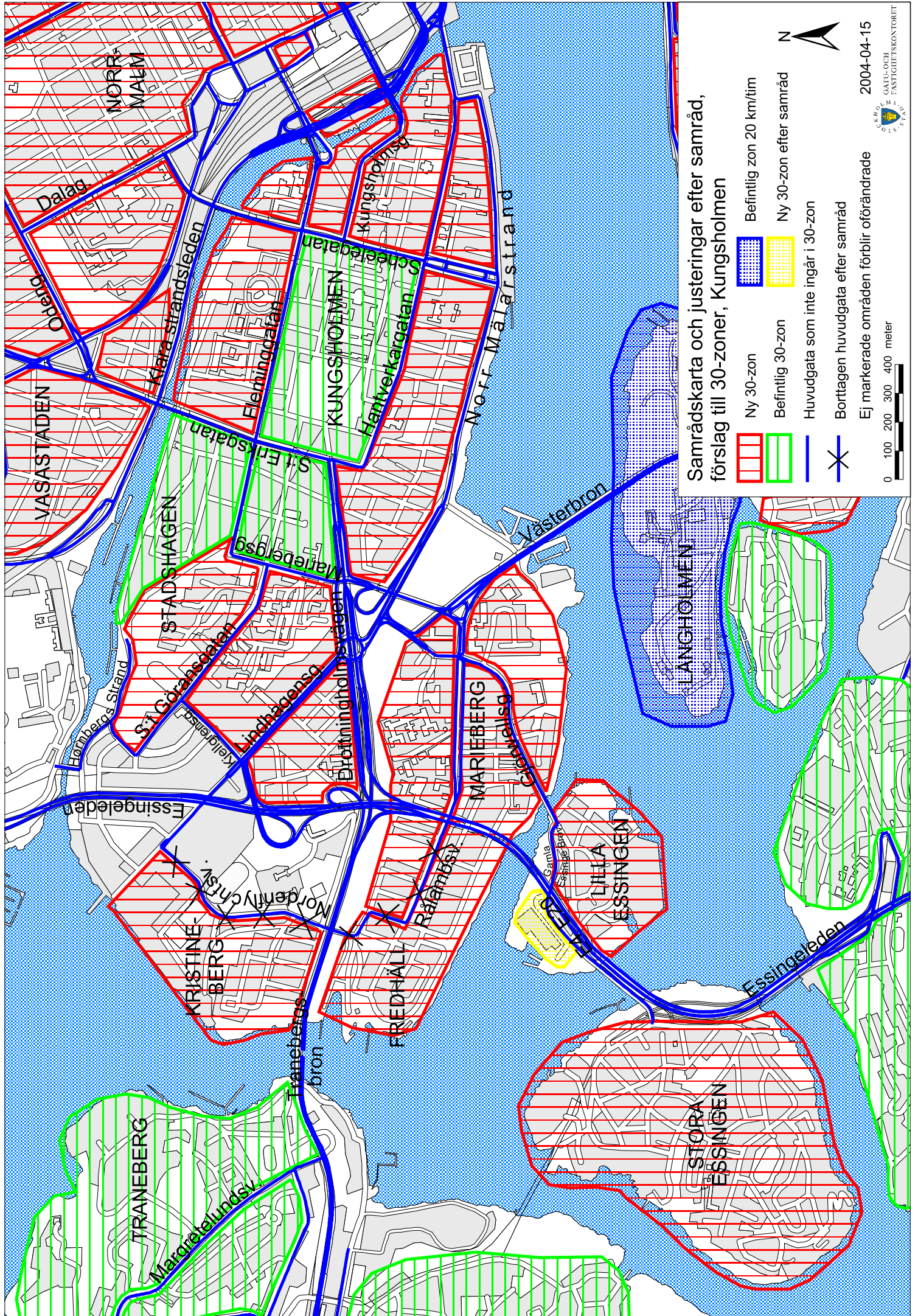
#### Maria-Gamla Stan och Katarina-Sofia 12 februari, öppna möten SDN:

- Önskemål om att Högalidsgatan mellan Söder Mälarstrand och Långholmsgatan samt att Renstiernas Gata ingår i 30-zonen.  
*Kontoret anser att dessa sträckor utgör en del av huvudgatunätet och därmed inte bör ingå i 30-zonerna.*

#### Kungsholmen 16 februari, fristående möte, inga deltagare.

#### Norrmalm/City 19/2, öppet möte SDN.

- Frågetecken angående hur efterlevnaden kommer att bli för skol-30 i och med införandet av 30-zoner.  
*Kontoret genomför för- och eftermätningar av hastigheter vid skolor och andra lokalgator.*
- Efterfrågan av fysiska åtgärder redan från början.  
*Kontoret vill följa upp effekterna av omskyllning innan åtgärder genomförs.*
- Framfördes att det är av vikt att polisen är med på förslaget.  
*Polisen är vidtalad och positiv till 30-zoner.*



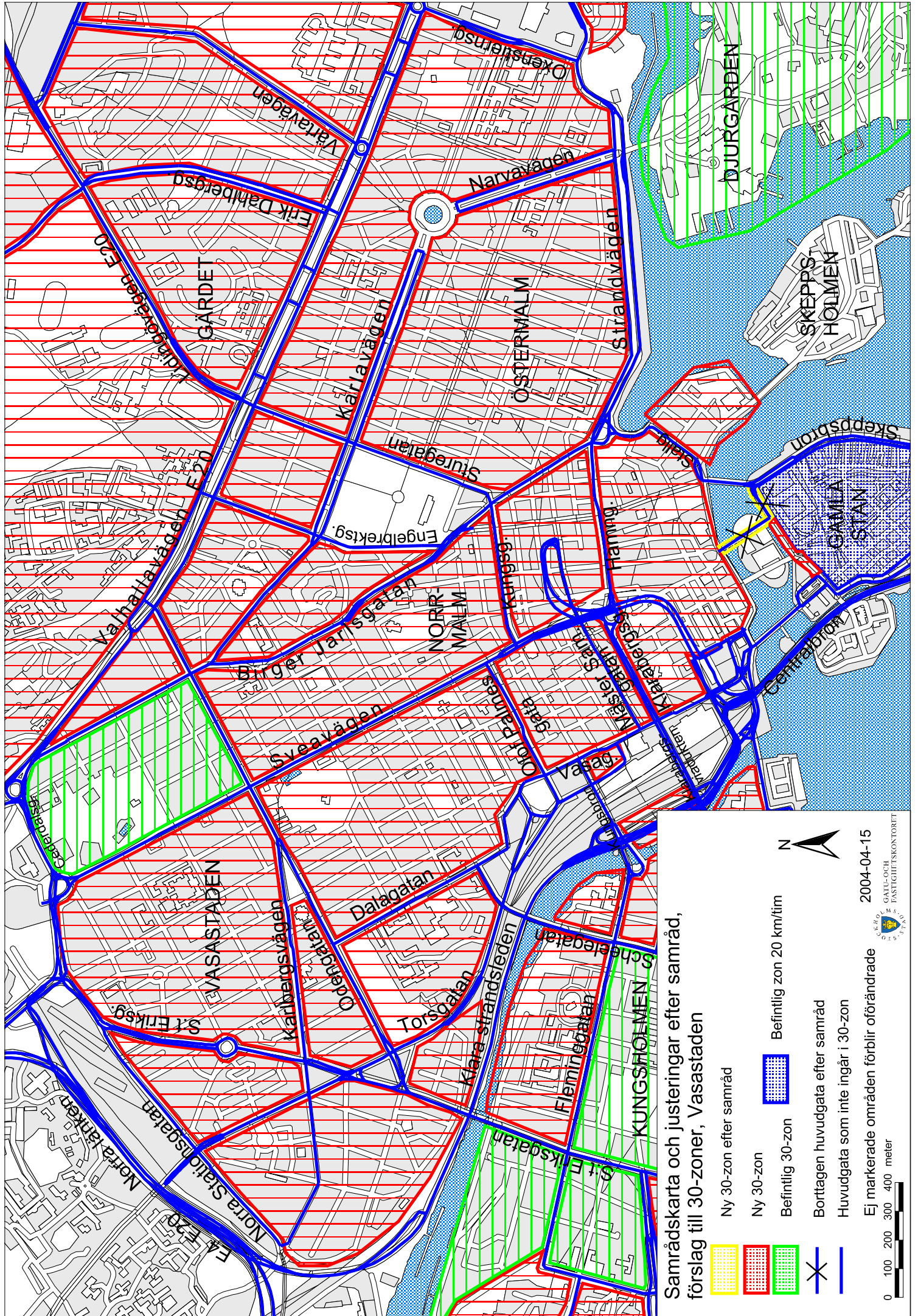
Samrådskarta och justeringar efter samråd, förslag till 30-zoner, Kungsholmen

- Ny 30-zon
- Befintlig 30-zon
- Huvudgata som inte ingår i 30-zon
- ✕ Borttagen huvudgata efter samråd
- Befintlig zon 20 km/tim
- Ny 30-zon efter samråd








Ej markerade områden förblir oförändrade



2004-04-15

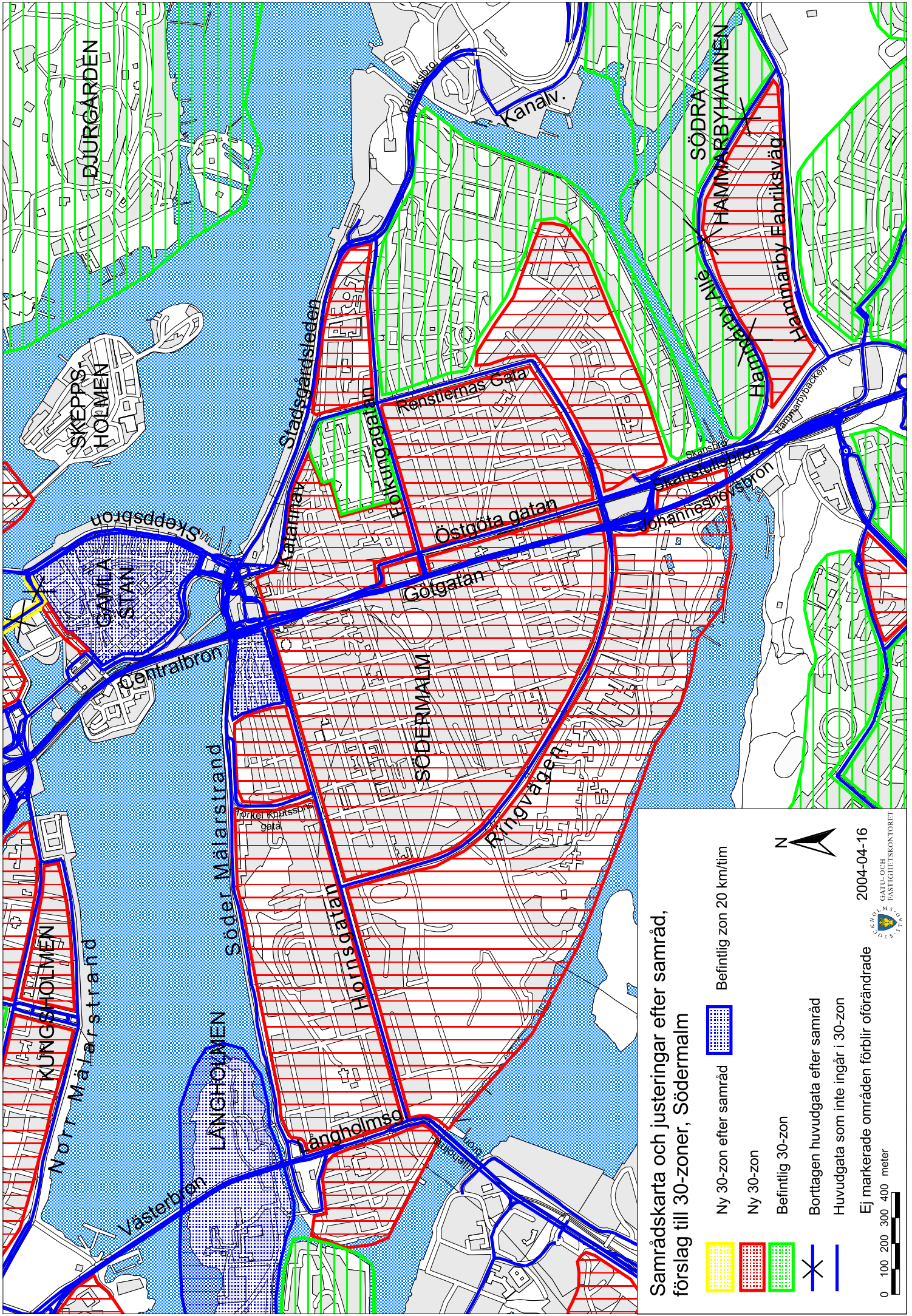


**Samrådskarta och justeringar efter samråd, förslag till 30-zoner, Vasastaden**


-  Ny 30-zon efter samråd
-  Ny 30-zon
-  Befintlig 30-zon
-  Befintlig zon 20 km/tim
-  Borttagen huvudgata efter samråd
-  Huvudgata som inte ingår i 30-zon
-  Ej markerade områden förblir oförändrade

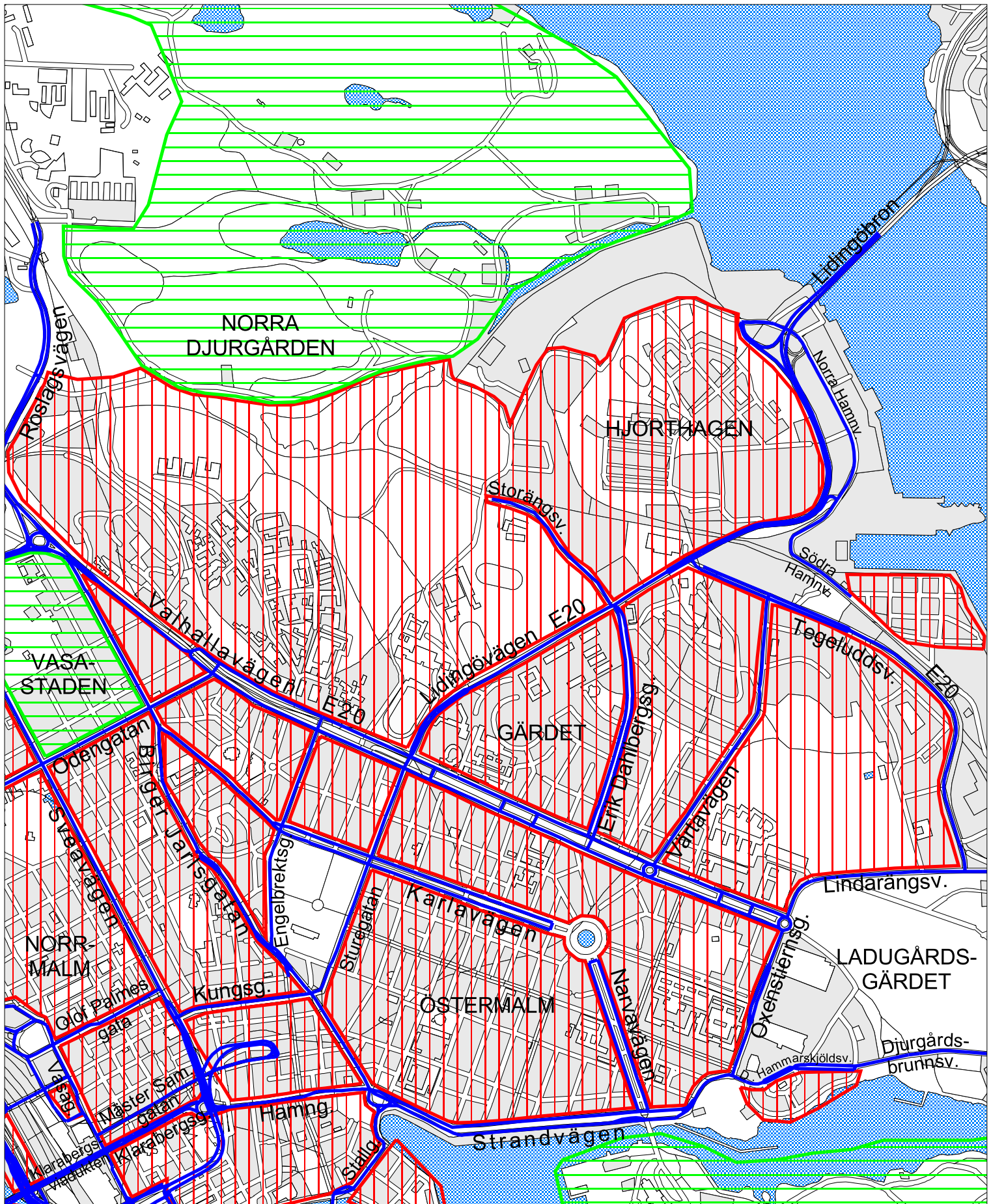
0 100 200 300 400 meter

2004-04-15  
GÄTL- OCH FASTIGHETSKONTORET



Samrådskarta och justeringar efter samråd,  
förslag till 30-zoner, Södermalm

-  Ny 30-zon efter samråd
  -  Ny 30-zon
  -  Befintlig 30-zon
  -  Borttagen huvudgata efter samråd
  -  Huvudgata som inte ingår i 30-zon
  -  Ej markerade områden förblir oförändrade
-  Befintlig zon 20 km/tim  
 Befintlig 30-zon
-  0 100 200 300 400 meter
- 
- 2004-04-16  
 GÄTL- OCH  
 FASTIGHETSKONTORET



Samråds-karta och justeringar efter samråd,  
förslag till 30-zoner, Östermalm

- Ny 30-zon
  - Befintlig 30-zon
  - Befintlig zon 20 km/tim
  - Huvudgata som inte ingår i 30-zon
- Ej markerade områden förblir oförändrade



2004-04-15

0 100 200 300 400 500 meter



GATU- OCH  
FASTIGHETSKONTORET

