

S

081
081

081
081

081
081
081
081
081

081

081

081

081

**Eventuell bebyggelse i den s. k. Eriksdalsravinen på Södermalm.
Skrivelse från Roger Mogert (s)**

FÖRSLAG TILL BESLUT

081

081

081

081

SAMMANFATTNING

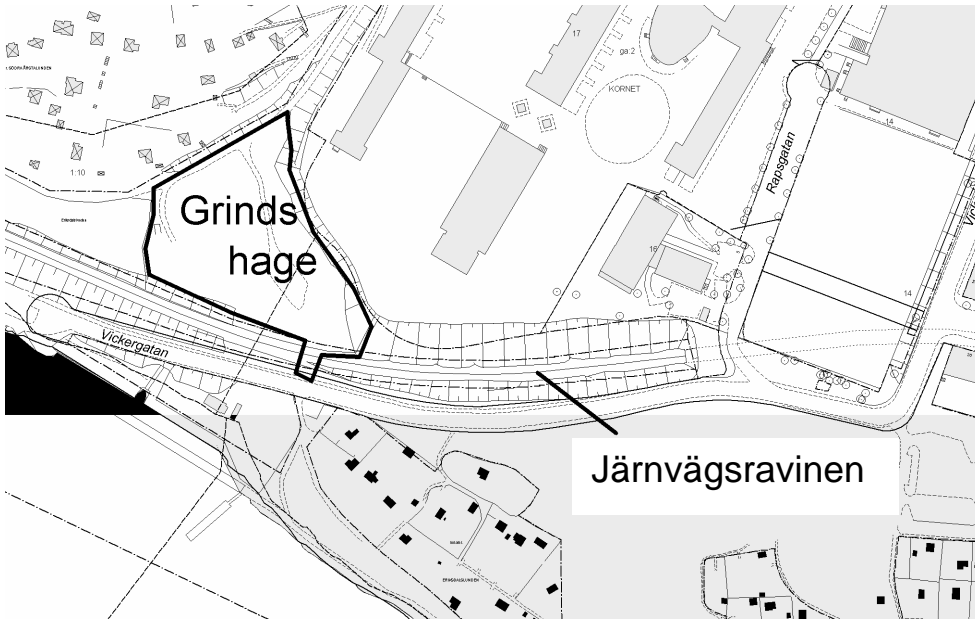
081

UTLÅTANDE

Bakgrund








Bild över området med järnvägsravinen och nyrustade Grinds hage.



Analys



- ? 
- ? 
- ? 
- ? 
- ? 

Kontorets synpunkter/förslag



Det bör framhållas att det föreslagna området ingår som en del i Eriksdalslundens grönområde och utgör en övergång mellan stadens bebyggelse och intilliggande park. Området som i huvudsak består av en slänt med friväxande vegetation och en djup bergskärning på vars botten järnvägen leder fram utgör därvid ett spännande inslag i landskapet. Mot bakgrund av den begränsade utbyggnadsmöjligheten och ovanstående förhållanden är kontorets samlade bedömning att någon markanvisning för närvarande inte är aktuell.

SLUT