








SKÄRHOLMEN-VÅRBERG

Förslag till byggrätter

Teckenförklaring

-  Områden (A1 -A4) för markanvisning i stadsmässiga lägen: mark för ca 550 lgh till HSB, SB, StHem och NCC.
-  Områden (B1 -B5) för markanvisning i naturnära lägen: mark för ca 500 lgh till HSB, SB, StHem och NCC.
-  Områden för kommande markanvisning i stadsmässiga lägen: mark för ca 380 lgh
-  Områden för kommande markanvisning i naturnära lägen: mark för ca 270 lgh
-  Potentiellt framtida bebyggelselägen för bostäder, respektive för verksamheter
-  KungensKurva-Skärholmen-Sätra, påverkansområde för utredning av förtätning och trafikförsörjning för att integrera de olika stadsdelarna
-  Pågående/ färdiga detaljplaner för förtätning med bostäder

