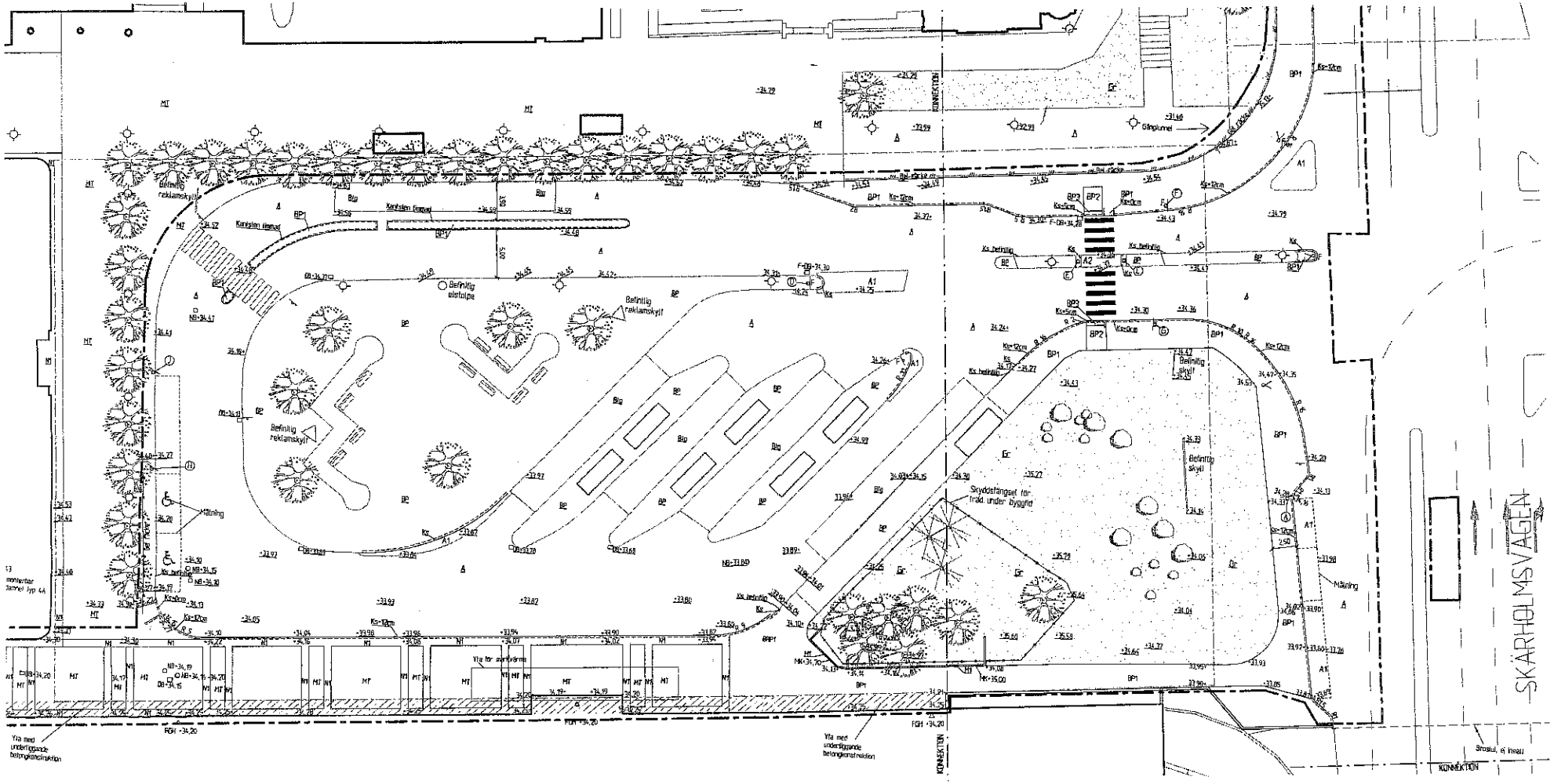

FÖRKLARINGAR

- Fastighetsgräns
- Arbetsområdesgräns
- +00.00 Markhöjd
- MK+00.00 Markkonshöjd
- DB+00.00 Dagvattenbrunn ny
- DF+00+00.00 Dagvattenbrunn befintlig som flyttas/höjdjusteras
- +00.00 Befintlig markhöjd som bibehålles
- DB+00.00 Dagvattenbrunn befintlig
- NB+00.00 Nedsänkningsbrunn befintlig, höjdjusteras
- Ks Kantsten ny
- MT Stödmur i betong
- Vita med underliggande betongkonstruktion

A	Asfaltyta befintlig
A1	Asfalt körytа
A2	Asfalt gångyta
Blg	Betongyta befintlig
BP1	Betongplattor stilla grå, 350x350
BP2	Betongplattor, frilagd ballast svart/vit kross 350x350
BP3	Betongplattor stilla vita 350x250
MT	Markstegel befintligt
MT	Markstegel
N	Granitplattor befintliga
N1	Granitplattor
Gr	Gräsyta befintlig

- Trafikskylt
- Trafikskylt flyttas
- Trafikskylt befintlig
- Armatur befintlig
- Trafikljus befintligt
- Trafikljus flyttas
- Träd befintligt
- Stenblock befintligt

TRAFIKSKYLTAR

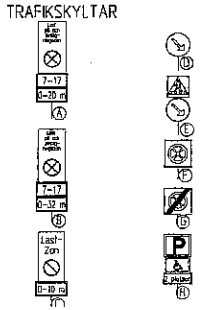

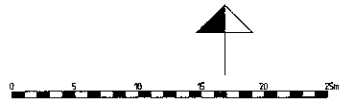

HÄNVISNINGAR

Beskrivning

Befintliga förhållanden och mätning se ritn 0110.05XP06-001 och 002.

El och markarbeten se ritn 0110.04.XE06-0001 och 0002.

Pollare se ritn 110.04.543

SWECO VBB

UPPRÄTTAD AV 2120117 ROR	GRANSKAD AV J. Bergmarkgrund	HANDLÄGGARE J. Bergmarkgrund
DATUM 2006.05.10	SJUDVARD Hilkan Ejnarsdottir	

Rev.	Ändr.	Revideringen avser	Dat.	Proj.	Gr.	Godk.
B						
C						
D						
A						

Hänvisning | Rätn. nr

Byggn. | Projektör | Rit. | Datum

Grunddata
Byggl. godkänd

Byggn.

Stomkomplettering
RO

Grundläggning
RO

Arbetet utförts enligt ritn utdatum med ändringar | Sign. | Dat.

FÖRFRÅGNINGSHANDLING

MARKKONTORET
Box 8311, 104 20 Stockholm, Tel 08-508 260 00

SKÄRHOLMSPLAN

MARKPLANERINGSPLAN

Skala A1 1:200 A3 1:400

Nr 0110.05XP06-003

Rev. | Fördel | Reg.

BILAGA 1