



Kontaktperson Markkontoret
Sara Lundén
Innerstad
Telefon: 08-508 270 54
sara.lunden@mk.stockholm.se

Till
Marknämnden 2006-12-14
Östermalms stadsdelsnämnd 2006-12-14

Kontaktperson Östermalms stadsdelsförvaltning
Britt-Marie Alvem
Telefon: 08-508 104 49
britt.marie.alvem@ostermalm.stockholm.se

Ljusinstallationer i Finlandsparken i Södra Värtahamnen.

Förslag till beslut

- Marknämnden och Östermalms stadsdelsnämnd godkänner redovisningen av projektet.

Göran Långsved

Ulla Ritzén
tf stadsdelsdirektör

Sammanfattning

Finlandsparken är med sitt läge mellan Tegeluddsvägen och Södra Värtahamnen en park som dagligen passeras av mängder med fotgängare. Parken upplevs dock som en otrygg plats, framförallt under de mörka delarna av dygnet. För att göra parkområdet tryggare har en programhandling tagits fram med förslag på hur parken kan belysas och områdets karaktär framhävas. I parken bereds också möjlighet för tillfälliga utställningar av ljusinstallationer av olika konstnärer.

Bakgrund

Finlandsparken är belägen mellan Tegeluddsvägen och den bro som leder över Värtabanan och Södra Hamnvägen in till Södra Värtahamnen. Parken passerar dagligen av alla de färjeresenärer som kommer från Siljaterminalen och de arbetande i Södra Värtahamnen som ska till Gärdets tunnelbanestations samt hållplatsen för buss 1.

Finlandsparken upplevs av många som en otrygg plats då den är mörk samt innehåller stora buskage. För att skapa en tryggare och trevligare atmosfär för de gående har en programhandling tagits fram med förslag på hur parken med hjälp av bl.a. konstnärlig belysning kan göra till en mer välkomnande entré dels till Södra Värtahamnen, dels till staden för de som anländer med båt.



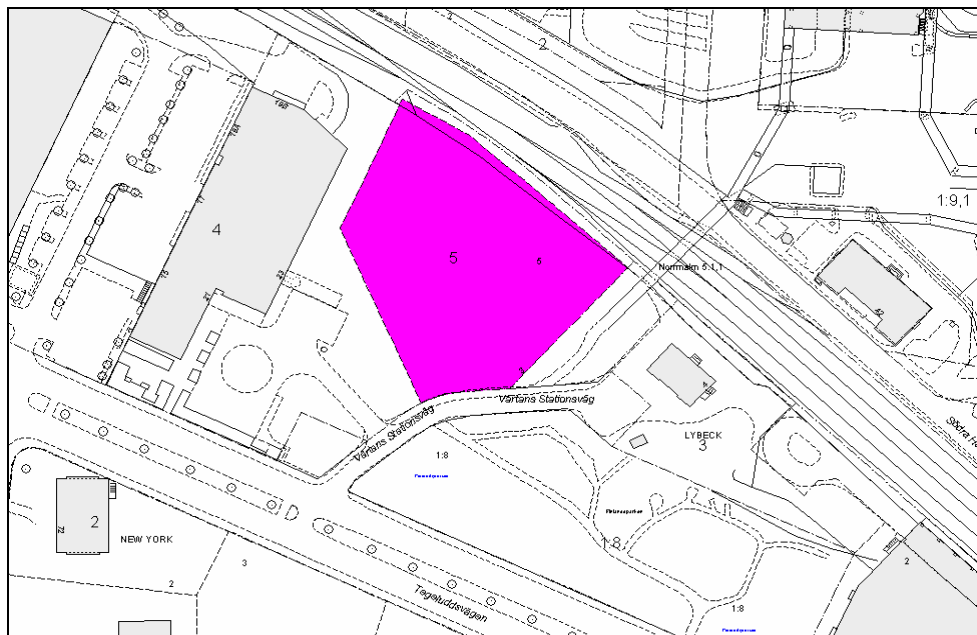


Fig. 1: Översiktskarta samt detaljkarta över det aktuella området.

För området finns det en detaljplan med en byggrätt för en förskola e.dyl. som inte har utnyttjats. Större delen av parken är därför kvartersmark och förvaltas av markkontoret även om den av allmänheten betraktas som allmän plats. Parken utgör en av entréerna till stadsutvecklingsområdet Hjorthagen – Värtan – Frihamnen – Loudden.

Tidigare beslut

Aktuellt tjänsteutlåtande är den första redovisningen i detta ärende.

Åtgärdsförslag

Programhandlingen har tagits fram av ArtPlattform utifrån idéer från Retea och ett antal konstnärer i dialog med markkontoret och Östermalms stadsdelsförvaltning. En beskrivning av programhandlingen följer nedan.

I den naturliga delen av Finlandsparken med gräsgläntor, örtvegetation och stora ekar, placeras "stationer" i form av tre slutna trädäckkonstruktioner. Dessa stationer erbjuder plats för ljusinstallationer och fungerar samtidigt som sittplatser.

Stationerna byggs på utvalda platser i gläntor utspridda i parken med så liten åverkan på naturen som möjligt, för att bevara karaktären av vild natur. Därför bereds heller inga gångvägar till stationerna, utan naturliga gångstigar får trampas upp i gräset efter behov. Gläntorna ljussätts under de mörka timmarna för att framhäva och visa parken, och dess karaktär som

naturlig och vild. Ljuset kommer från strålkastare monterade på stolpar. Detta bidrar också till en tryggare och säkrare upplevelse av parken. Under de mörka timmarna lyser stationerna mot gräset genom dold belysning underifrån. Ljuset sprider sig ut längs sidorna och ger upplevelsen av att stationerna svävar över gräset/naturen.

Den nuvarande allmänbelysningen byts ut mot nya stolpar och armaturer ca 10 st i samma modell som i gläntorna i parken.

Stockholms Hamnar kommer i samband med upprustningen av Finlandsparken att åtgärda bron över Värtabanan och Södra Hamnvägen. Förslag från Retea är att bron ljussätts med en "ljusmatta". Ljusmattan är en tolkning av röda mattor, d.v.s. exklusiva entrémattor som är till för att välkomna gäster och visa vägen.

Skissen nedan visar i stora drag projektets utformning.

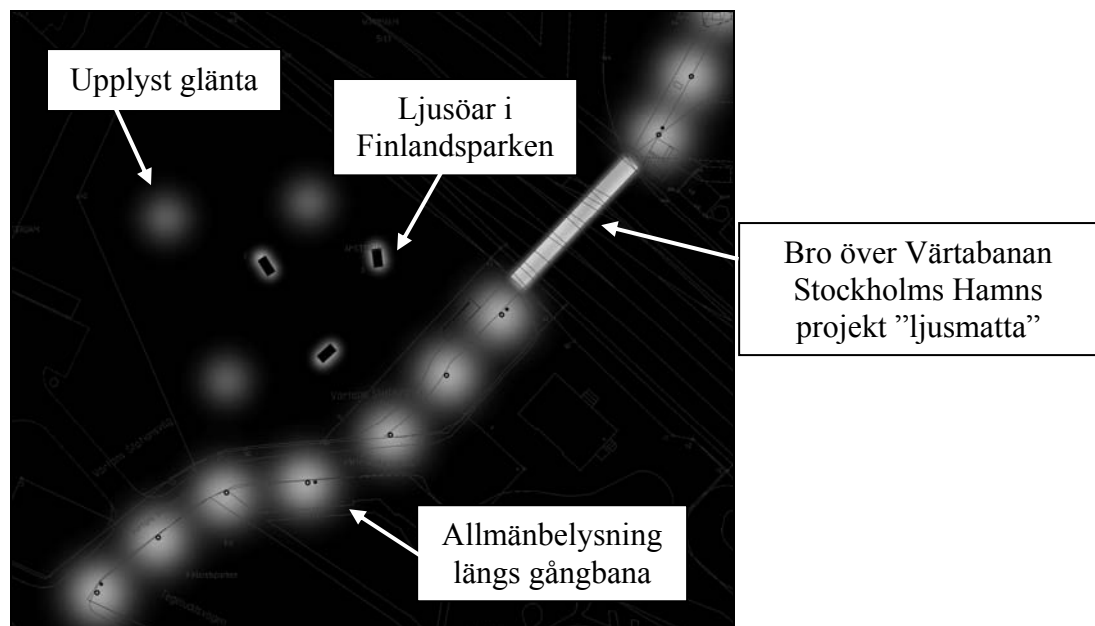


Fig. 2: Skiss över de planerade ljusöarna i Finlandsparken.



Fig. 3: Exempel på upplyst glänta och ljusö.

Konsekvenser

- *Ekonomi*

Markkontoret har bekostat programhandling och projektering samt röjning av sly. Markkontorets kostnad uppgår till ca 200 000 kr. Beslut om detta har tagits på delegation inom kontoret. Ljusinstallationerna i parken samt drift och underhåll av dessa kommer att finansieras av företagare i området (AP-fastigheter och Fortum). Östermalms stadsdelsförvaltning tar kostnaden för renhållning och rengöring av de skyltar som sätts upp i anslutning till parken. Trafikkontoret bekostar utbytta armaturer för allmänbelysning. Viss kompletterande upprustning i anslutning till parken kan komma i fråga.

Ansvarsfördelningen mellan företagarna och staden kommer att klargöras genom avtal mellan parterna. Markkontoret för en diskussion med företagarna angående nyttjandet av parken för ljusinstallationerna.

- *Tillgänglighet*

Projektet bedöms inte ha någon negativ påverkan på tillgängligheten i området.

- *Måluppfyllelse*

Projektet bidrar till att skapa en tryggare och säkrare stad.

- *Påverkan på barn*

Projektet bedöms inte ha någon negativ påverkan på barn. Parken kommer att bli mer lättnyttjad park inbjudande att vara i samtidigt som området blir tryggare vilket kommer både barn och vuxna till gagn.

Genomförande och tidplan

Projektet har en preliminär och översiktlig tidplan. Någon detaljplan behövs ej tas fram. Byggstart beräknas till december 2006 och invigning av anläggningen till februari 2007.

Samråd och information till andra förvaltningar

Förslaget har diskuterats med Stadsbyggnadskontoret, Trafikkontoret och Stockholms Hamnar vilka samtliga är positiva till projektet.


Kontorets och förvaltningens synpunkter och förslag

Att skapa en tryggare och trevligare park och samtidigt få en välkomnande entré till Södra Värtahamnen är mycket positivt. Det medför också positiva effekter för den planerade exploateringen i Södra Värtahamnen då en trevligt utformad park bidrar till att knyta ihop Södra Värtahamnen med Gärdet och de allmänna kommunikationer som finns där.

Några negativa konsekvenser för miljö, måluppfyllelse, näringsliv och tillgänglighet kan kontoret och förvaltningen inte se.

Mot redovisad bakgrund föreslår kontoret och förvaltningen att marknämnden och stadsdelsnämnden godkänner redovisningen.

SLUT



**Aktuell del av
Finlandsparken**



NEW YORK