	INVESTERINGSÖNSKEMÅL 2010-2012 PARKER OCH NATUROMRÅDEN Underlag för PROJEKT - PM
---	---

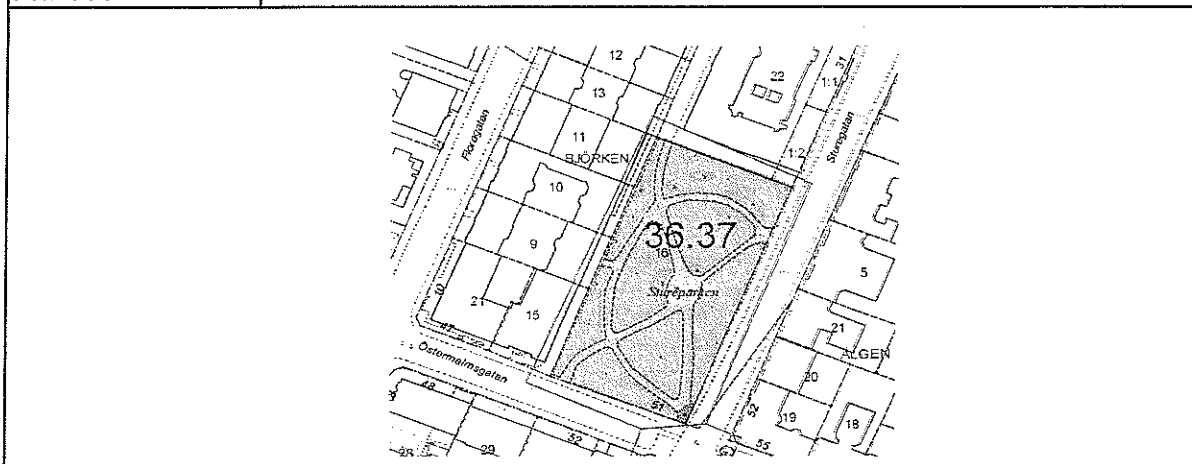
Gula fält ifylls av SDF; gröna av TK;

☒ Stadsdelsförvaltning:	Östermalm
-------------------------	-----------

Handläggare: på stadsdelsförvaltningen	Namn: Britt Mattsson	Tel. 508 09 330
---	----------------------	--------------------

Prioritering:	1	2	3	4	5
☒ *1 se nedan			3		

☒ Projektnamn:	Stureparken
Adress:	



Beskrivning av projektet:

☒ Kort beskrivning av projektet och dess närmaste omgivning. Parken, som är en grön oas för östermalmsborna, har många värdefulla träd men ger ett slitet intryck. En historisk bakgrund för parken togs fram 2007 och kan vara en utgångspunkt för upprustningen av parken. Ett program för hantering av parkens mark- och trädskikt tas fram under 2009 för stadsdelens nycklade medel. Projektering och genomförande planeras under 2010 - 2012.
--

Mål / syfte med projektet

Ska uppfylla kommunfullmäktiges mål att staden ska vara en attraktiv plats för boende, företag och besök samt målet en trygg och snygg stad.

sid 1 och sid 2 ifylls av respektive stadsdelsförvaltning

För projekt som redan pågår behöver endast rutor markerade med ☒ fyllas i.

Fylls i med parkprogram, ev parkplan och sociotopkarta som grund. *2 se nedan.

TK:s kommentarer

sociala värden/användningsfrekvens Östermalms Parkplan 2002: (sid 80) Blomprakt, vår och sommarflor. Solsitta på bänkar och gräsytor. Näbarhet: Central. Besökstryck: lågt	
parkstruktur/biologiska värden Östermalms Parkplan 2002: (sid 79-80) Kvarterspark sent 1800-tal. Flera stora ädellövträd av olika sort. Lönn, lind, alm, kastanj, sykomorlönn, hängalm, hägtorn och hängbjörk. Tädpark med rik fågel- och insektsfauna. Grusgångar löper tvärs genom parken som ett kors. I korsets mitt en liten grusplan med bänkar inramade av fyra körsbärsträd.	
underhåll/skötsel Finpark	
kulturvärde/skönhetsvärde Kommunalt fornminne nr 120, som gammal begravningsplats. Sekelskiftespark.	
speciella frågor: miljökonsekvenser Luftrenande, ekologisk buffert tillgänglighet Central belysning Dålig övrigt Hårt slitage, ålderdomligt trädbestånd. Slitet gångvägsystem.	

Drift- och underhållskonsekvenser

Investeringen ska rationalisera drift och underhåll.	
--	--


	tidigare	2009	2010	2011	2012	totalt
SDF:s uppskattade kostnad. <i>Anges i mnkr per år</i>	0	0	1	2,5	0,5	4

TK:s bedömning

Föreslås av resursskäl inte genomföres förrän 2011-2012						
	tidigare	2009	2010	2011	2012	totalt
TK:s förslag till budget <i>Anges i mnkr per år</i>			0	1	3	4

Sid 1 och 2 fylls i och skickas till TK för bedömning senast den 13 februari 2009. Protokollsutdrag från SDN skickas till TK och SLK senast den 24 april 2009. OBS! Om nämnden gör ändringar i SDF's förslag förvarna omedelbart TK

*1 Ange vilken prioritetsordning detta projekt har jämfört med stadsdelens övriga önskade projekt.

	INVESTERINGSÖNSKEMÅL 2010-2012 PARKER OCH NATUROMRÅDEN Underlag för PROJEKT - PM
---	--

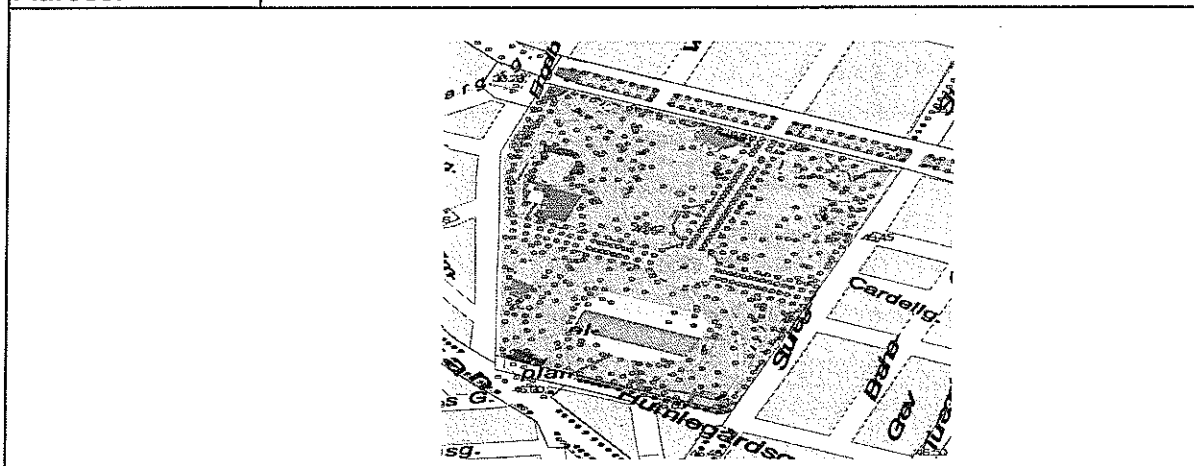
Gula fält ifylls av SDF; gröna av TK;

<input checked="" type="checkbox"/> Stadsdelsförvaltning:	Östermalm
---	-----------

Handläggare: på stadsdelsförvaltningen	Namn: Britt Mattsson	Tel. 508 09 330
---	----------------------	--------------------

Prioritering:	1	2	3	4	5
<input checked="" type="checkbox"/> *1 se nedan	1				

<input checked="" type="checkbox"/> Projektnamn:	Humlegården
Adress:	



Beskrivning av projektet:

- Kort beskrivning av projektet och dess närmaste omgivning.
 Upprustningen av Humlegården har pågått under flera år. Gångvägar, sittplatser och belysning har förbättrats. Det gamla och värdefulla trädbeståndet vårdas kontinuerligt samtidigt som det förnygras genom nyplantering. Under 2008 har blomsterprakten ökat genom en ny perenna-plantering runt Linnéstatyn samt med nya stråk av lökväxter. Planteringar längs Engelbrechts-gatan har anlagts och en ny skateramp har uppförts. För 2009 planeras planteringarna längs Engelbrechtsgatan, Karlavägen och Sturegatan färdigställas. Ett system med stora papperskorgar och återvinningsbehållare ska utvecklas. Ett skötselprogram tas fram för hela parken. Under 2010 planeras entrén vid Sturegatan-Humlegårdsgatan att rustas upp. 2011 avser garantiskötsel.

Mål / syfte med projektet

Humlegården är stadens näst äldsta park och nyttjas på grund av sitt läge av många människor. Den fungerar som stadspark för hela staden och den används också flitigt av skolor och ssförskolor som idrottsplats och kvarterspark. Slitaget på gång- och gräsytor är stort. Stadsdelsnämnden har som mål att lyfta parken en nivå och verkligen göra den till en finpark. Utgångspunkten för parkens utveckling är parkdokumentet för Humlegården. Blomsterprakten i parken ska öka och den ska kännas trygg att gå igenom på natten. Planteringsytor och trädbestånd ska förnygras. Entréer och sittplatser förbättras.

sid 1 och sid 2 ifylls av respektive stadsdelsförvaltning

För projekt som redan pågår behöver endast rutor markerade med fyllas i.

Befintliga förhållanden/bedömningsgrunder

2

Fylls i med parkprogram, ev parkplan och sociotopkarta som grund. *2 se nedan.

TK:s kommentarer

<p>sociala värden/användningsfrekvens Östermalms Parkplan 2002: (sid 66- 68) Blomprakt, vår och sommarflor. Bollspel och parklek. Näbarhet: Central. Besöksstryck: Mycket högt och parken används flitigt för lunch och picknick. Parken har stora pedagogiska värden.</p>	
<p>parkstruktur/biologiska värden Östermalms Parkplan 2002: (sid 67) Stadspark sent 1800-tal, alléaxlar från 1600-talet. Lek och idrottsytor från 1950-talet. Parken har böljande gräsytor med blommande buskar i parkens ytterkanter. Ädellövträd av olika sorter med rik fågel- och insektsfauna. Landskapsekologisk buffertzoon till Norra och Södra Djurgårdens kärnområden. En nyanlagd fjärrsrestaurang</p>	
<p>underhåll/skötsel Finpark. Utökad städning på helger.</p>	
<p>kulturvärde/skönhetsvärde Parken är särskilt intressant för sina historiska överlagringar. Lindalléerna från 1600-talets franska barocklustgård. Den sena 1800- talsparken med slingrande gångsystem för promenader. Funktionalismens parklek, parkteaterplats och skulpturer. Kulturträd är alleéerna, platan, ginko, hängbok olika askvarieteter och valnötsträd. Riksintresse för kultumminnesvärden. Fornlämning 103.</p>	
<p>speciella frågor: miljökonsekvenser Luftrenande, ekologisk buffert tillgänglighet Stor belysning Dålig övrigt Hårt slitage, ålderdomligt trädbestånd. Slitet gångvägsystem.</p>	

Drift- och underhållskonsekvenser

Investeringen ska rationalisera drift och underhåll.	
--	--


	tidigare	2009	2010	2011	2012	totalt
SDF:s uppskattade kostnad. <i>Anges i mnkr per år</i>	8,5	2,1	2	0,5		13,1

TK:s bedömning

Högt prioriterat projekt som genomförs som planeras dock med reducering 2010 och någon förskjutning						
	tidigare	2009	2010	2011	2012	totalt
TK:s förslag till budget <i>i mnkr per år</i>			1,5	0,5	0,5	2,5

Sid 1 och 2 fylls i och skickas till TK för bedömning senast den 13 februari 2009. Protokollsutdrag från SDN skickas till TK och SLK senast den 24 april 2009. OBS! Om nämnden gör ändringar i SDF's förslag förvarna omedelbart TK

*1 Ange vilken prioritetsordning detta projekt har jämfört med stadsdelens övriga önskade projekt.

	INVESTERINGSÖNSKEMÅL 2010-2012 PARKER OCH NATUROMRÅDEN Underlag för PROJEKT - PM
---	---

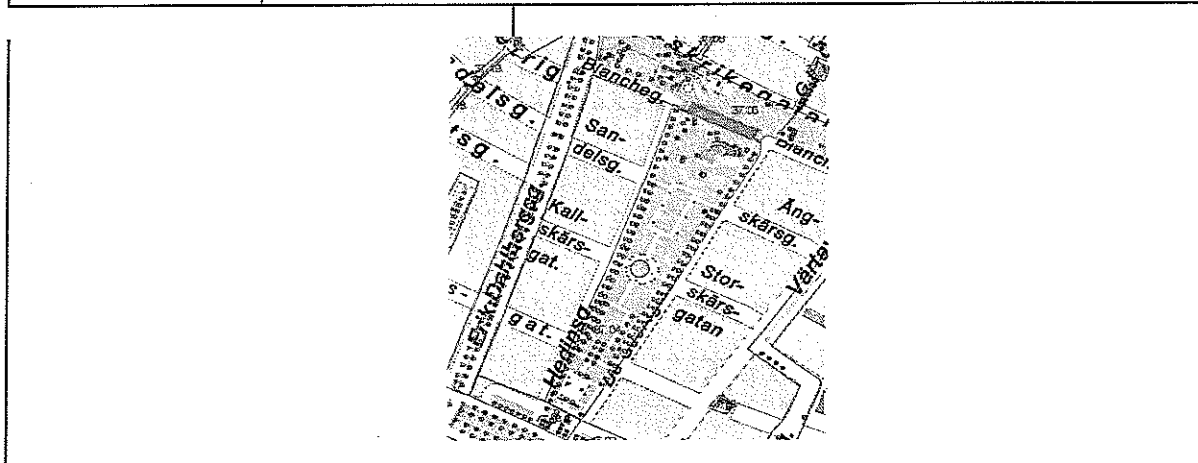
Gula fält ifylls av SDF; gröna av TK;

<input type="checkbox"/> Stadsdelsförvaltning:	Östermalm
--	-----------

Handläggare: på stadsdelsförvaltningen	Namn: Britt Mattsson	Tel. 508 09 330
---	----------------------	--------------------

Prioritering:	1	2	3	4	5
<input type="checkbox"/> *1 se nedan		2			

<input type="checkbox"/> Projektamn:	Tessinparken
Adress:	



Beskrivning av projektet:

- Kort beskrivning av projektet och dess närmaste omgivning.
- Under 2008 har vård av kastanjealléerna utförts, och parkens bollplan i grus har försetts med konstgräs. En projektering för parkens upprustning har tagits fram som grund för kommande års genomförandeetapper. Under 2009-10 planeras entrén från Vallahallavägen rustas och parkens rosenplanteringar förnyas. Landskapsplanteringar utförs i parkens norra del för att stärka dess roll som grön spridningskorridor. Provytor för markskikt under kastanjeträden utförs. Förbättring av belysning utförs av Trafikkontoret liksom handikaptolett. 2011 fortsätter arbetet med parkens rosplanteringar och plaskdammen renoveras. 2012 planeras en upprustning av parkleken.

Mål / syfte med projektet

Stadspark för Gärdets bebyggelse. Uppfyller kommunfullmäktiges mål som en attraktiv plats för boende och används av skolor och förskolor för spontanidrott och kvarterspark. Målet är att utveckla Tessinparken till en trygg och snygg park genom att successivt förnygra alléerna och förbättra belysningen. Karaktären är en barocklik stadspark i söder och i norr en landskapspark som ska förstärka nationalstadsparkens smala grönkorridor. Även parkleken i parkens norra del är i behov av upprustning.

sid 1 och sid 2 ifylls av respektive stadsdelsförvaltning

För projekt som redan pågår behöver endast rutor markerade med fyllas i.

Fylls i med parkprogram, ev parkplan och sociotopkarta som grund. *2 se nedan.

TK:s kommentarer

sociala värden/användningsfrekvens Östermalms Parkplan 2002: (sid 97) Blomprakt, vår och sommarflor. Bollspel och parklek. Näbarhet: Central. Besökstryck: Högt	
parkstruktur/biologiska värden Östermalms Parkplan 2002: (sid 97) Stadspark 1920-tal i söder, landskapspark 1930-tal i norr. Parken ansluter till Valhallavägens och Gärdets grönstruktur. Hus och gårdar samverkar med parken på ett för funktionalismen typiskt sätt. I söder trädpark med rik fågel- och insektsfauna.	
underhåll/skötsel Finpark	
kulturvärde/skönhetsvärde Parkens barocklika stil med raka gångar, räta axlar och uppdelning i mindre parkrum. Leksulpturen ägget från 1951. Riksintresse. Ingår i Nationalstadsparken. En symmetrisk uppbyggnad med pyramidekar, syrenhäckar och rosenrabatter. Parken inramas av dubbla kastanjealléer.	
speciella frågor: miljökonsekvenser Luftrenande, buffert förstärker nationalstadsparken tillgänglighet Stor belysning Dålig i kastanjealléen. övrigt	

Drift- och underhållskonsekvenser

Investeringen ska rationalisera drift och underhåll.	
--	--

	tidigare	2009	2010	2011	2012	totalt
☐ SDF:s uppskattade kostnad. <i>Anges i mnkr per år</i>	1,2	1	2	3	1,8	9

TK:s bedömning

Genomföres i stort sett som planerat						
	tidigare	2009	2010	2011	2012	totalt
TK:s förslag till budget <i>Anges i mnkr per år</i>			1,5	2,6	2,3	6,4

Sid 1 och 2 fylls i och skickas till TK för bedömning senast den 13 februari 2009.
Protokollsutdrag från SDN skickas till TK och SLK senast den 24 april 2009. OBS! Om nämnden gör ändringar i SDF's förslag förvarna omedelbart TK

*1 Ange vilken prioritetsordning detta projekt har jämfört med stadsdelens övriga önskade projekt.



INVESTERINGSÖNSKEMÅL 2010-2012

PARKER OCH NATUROMRÅDEN

Underlag för PROJEKT - PM

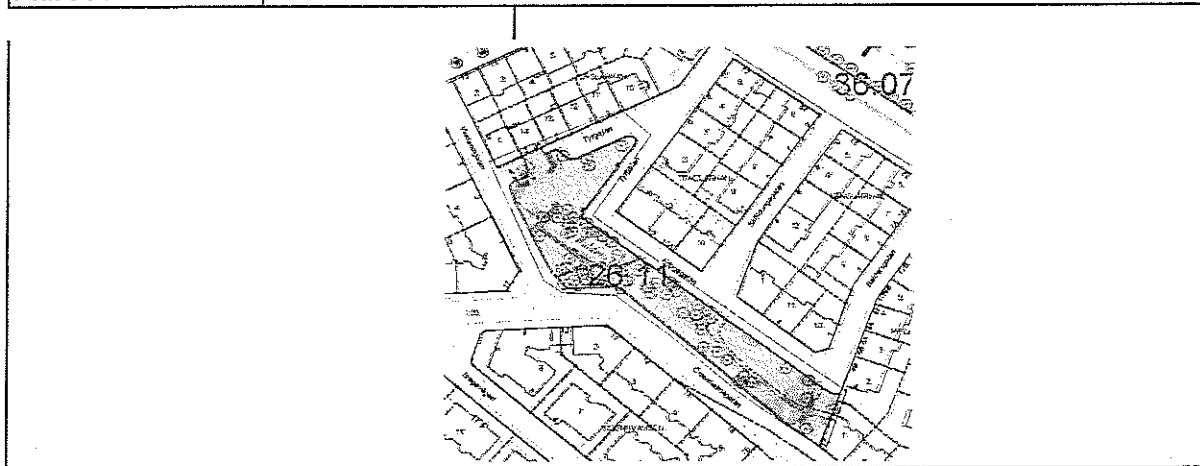
Gula fält ifylls av SDF; gröna av TK;

Stadsdelsförvaltning:	Östermalm
-----------------------	-----------

Handläggare: på stadsdelsförvaltningen	Namn: Britt Mattsson	Tel. 508 09 330
---	----------------------	--------------------

Prioritering:	1	2	3	4	5
*1 se nedan					5

Projektnamn:	Balders hage
Adress:	



Beskrivning av projektet:

<p>Kort beskrivning av projektet och dess närmaste omgivning.</p> <p>Branta klippväggar och bergsväggar dominerar parken. Ädelövträd, lönn, alm, vildapel, hagtorn, fågelbär och buskar av oxbär, vildrosor och syren växer i klippskrevorna. Inslag finns av barrträd som blågran och douglasgran. Stentrapporna är byggda i grovhuggen granit. under 2011 tas ett program fram med målet att bevara parkens karaktär och utveckla dess värden. År 2012 projekteras och upprustas parken</p>

Mål / syfte med projektet

<p>Balders Hage är en liten oas i ett för övrigt parkfattigt område. För att kunna bevara nuvarande karaktär och värden och för att kunna fungera som kvarterspark behöver en del skötselåtgärder intensifieras. På vissa ställen är gräsytorna slitna och mängden ogräs är stor på en del platser.</p>

sid 1 och sid 2 ifylls av respektive stadsdelsförvaltning

För projekt som redan pågår behöver endast rutor markerade med fyllas i.

Fylls i med parkprogram, ev parkplan och sociotopkarta som grund. *2 se nedan.

TK:s kommentarer

sociala värden/användningsfrekvens Östermalms parkplan 2002 och i förslag 2009. En grön oas, rofylldhet, sitta i solen. Nåbarhet. Central. Besökstryck. Lågt	
parkstruktur/biologiska värden Bergspark. Gamla träd och bergsbranter. Sparad del av Tyskbagarberget. Delar av parken har naturmarkskaraktär	
underhåll/skötsel Finpark med bevarande av naturmarken	
kulturvärde/skönhetsvärde Del av den Hallmanska stadspalningen. Tyskbagarberget	
speciella frågor: miljökonsekvenser Luftrenade tillgänglighet Måttl belysning Behöver trygghetsbelysas övrigt	

Drift- och underhållskonsekvenser

Investeringen ska rationalisera drift och underhåll.	
--	--

	tidigare	2009	2010	2011	2012	totalt
SDF:s uppskattade kostnad. <i>Anges i mnkr per år</i>	0	0	0	1	3	4

TK:s bedömning

Lågt prioriterat projekt som senarelägges	
---	--

	tidigare	2009	2010	2011	2012	totalt	Senare
TK:s förslag till budget <i>Anges i mnkr per år</i>			0	0	0	0	4

Sid 1 och 2 fylls i och skickas till TK för bedömning senast den 13 februari 2009. Protokollsutdrag från SDN skickas till TK och SLK senast den 24 april 2009. OBS! Om nämnden gör ändringar i SDF's förslag förvarna omedelbart TK

*1 Ange vilken prioriteringsordning detta projekt har jämfört med stadsdelens övriga önskade projekt.



INVESTERINGSÖNSKEMÅL 2010-2012

PARKER OCH NATUROMRÅDEN

Underlag för PROJEKT - PM

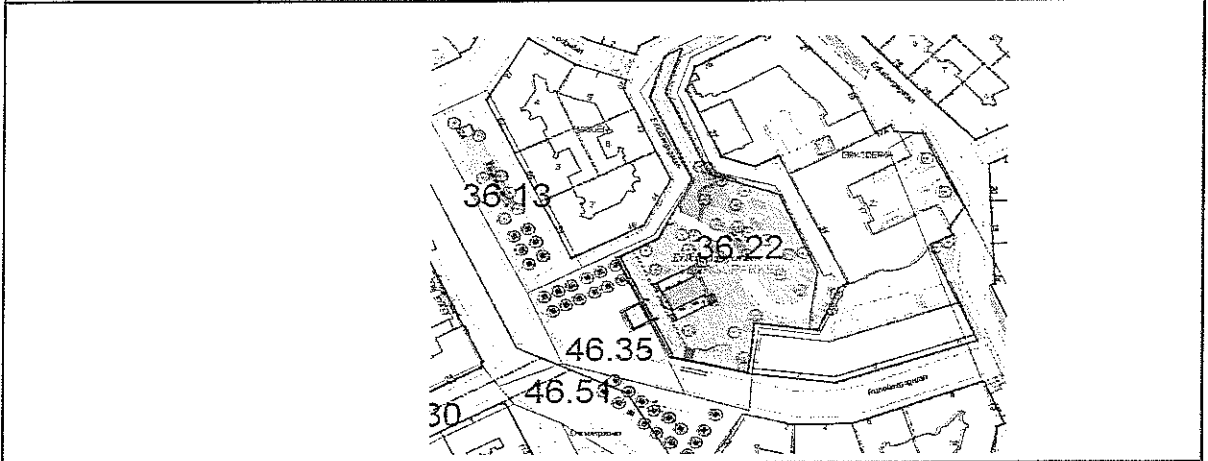
Gula fält ifylls av SDF; gröna av TK;

Stadsdelsförvaltning:	Östermalm
-----------------------	-----------

Handläggare: på stadsdelsförvaltningen	Namn: Britt Mattsson	Tel. 508 09 330
---	----------------------	-----------------

Prioritering:	1	2	3	4	5
*1 se nedan				4	

Projektnamn:	Eriksbergsparken
Adress:	



Beskrivning av projektet:

Parken är terrasserad och domineras av en stor monumental stentrappa som leder upp från Eriksbergsgatan mot Eriksbergsbebyggelsen. Terrassens stödmurar som till stor del är överväxta med vildvin är kryssmurade. På den övre terrassen finns en kvadratisk damm. På var sida om dammen finns svagt böljande klippta gräsytor. Ett större syren- och schersminbuskage ramar in den sydöstra gräsblåten. I dammens bakkant finns en rosrabatt. Parkens bakre fond utgörs av höga lindar och almar som står framför och i bergsbranten. I branten växer också måbärsbuskage samt scilla på våren. Här finns också en trappa upp till Eriksbergsgatan. Under 2011 tas ett program fram med målet att bevara parkens karaktär och värden

Mål / syfte med projektet

Eriksbergsparken är i grunden en vacker park med damm och trappanläggning. Parken är dock slitna och en upprustning bör ske. Gräsytorerna är dåliga, blomsterrabatten behöver läggas om och blomsterumorna är sönderrostade. Parkerade bilar på Eriksbergsgatan är en barriär och delar upp parken i två delar.

Befintliga förhållanden/bedömningsgrunder

2

Fylls i med parkprogram, ev parkplan och sociotopkarta som grund. *2 se nedan.

TK:s kommentarer

sociala värden/användningsfrekvens Östermalms parkplan 2002 och i förslag 2009. En grön oas, blomsterprakt sitta i solen. Nåbarhet: central. Besökstryck: lågt	
parkstruktur/biologiska värden Bergspark. Gamla träd och bergsbranter.	
underhåll/skötsel Finpark	
kulturvärde/skönhetsvärde Ungefär på nuvarande Eriksbergsplan låg Träsktorget, där offentliga bestraffningar ägde rum. Eriksbergsparken anlades i nordisk klassicistisk stil som en entré till Timmermansordens palats med en monumental trappa som leder upp till en terrass med fontändamm, gräsytor och planteringar. 1972: K G Bejemarks skulptur "Fordon" uppsattes på Eriksbergsplan.	
speciella frågor: miljökonsekvenser: Luftrenande. Karaktärspark för den här delen tillgänglighet Vissa svårigheter belysning Behöver trygghetsbelysas övrigt Utreda om P-förbud kan införas på Eriksbergsgatan i den här delen av parken	

Drift- och underhållskonsekvenser

Investeringen ska rationalisera drift och underhåll.	
--	--

	tidigare	2009	2010	2011	2012	totalt
SDF:s uppskattade kostnad. <i>Anges i mnkr per år</i>	0	0	0	1	3	4

TK:s bedömning

Lågt prioriterat projekt som senarelägges							
	tidigare	2009	2010	2011	2012	totalt	Senare
TK:s förslag till budget <i>Anges i mnkr per år</i>			0	0	0	0	4

Sid 1 och 2 fylls i och skickas till TK för bedömning senast den 13 februari 2009.
Protokollsutdrag från SDN skickas till TK och SLK senast den 24 april 2009. OBS! Om nämnden gör ändringar i SDF's förslag förvarna omedelbart TK

*1 Ange vilken prioritetsordning detta projekt har jämfört med stadsdelens övriga önskade projekt.