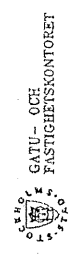


BILAGA I.



CARL BRO LANDSKAPSARKITEKTER 2004-07-05

VASAPARKEN, FÖRDJUPAT PROGRAM VÄSTRA DELEN

FÖRORD

Carl Bro Landskapsarkitekter har på uppdrag av Gatu- och fastighetskontoret arbetat fram ett fördjupat programförslag för förnyelse av Vasparkens västra delar.

Detta fördjupade program ansluter till det programförslag Carl Bro landskapsarkitekter tog fram för hela Vasaparken i oktober 2002.

Projektsvarig på Gatu- och fastighetskontoret är Bodil Hammarberg. Medverkande landskapsarkitekter på Carl Bro är Anders Falk och Anders Kling.

INNEHÅLL

- Situationsplaner i skala 1:400 (halvskala) med korta karaktärbeskrivningar samt diverse principdetaljer för utformning:

L10-P001:
Entré mot S:t Eriksplan

L10-P002:
Glemmes terrasser, slänt mot gångväg


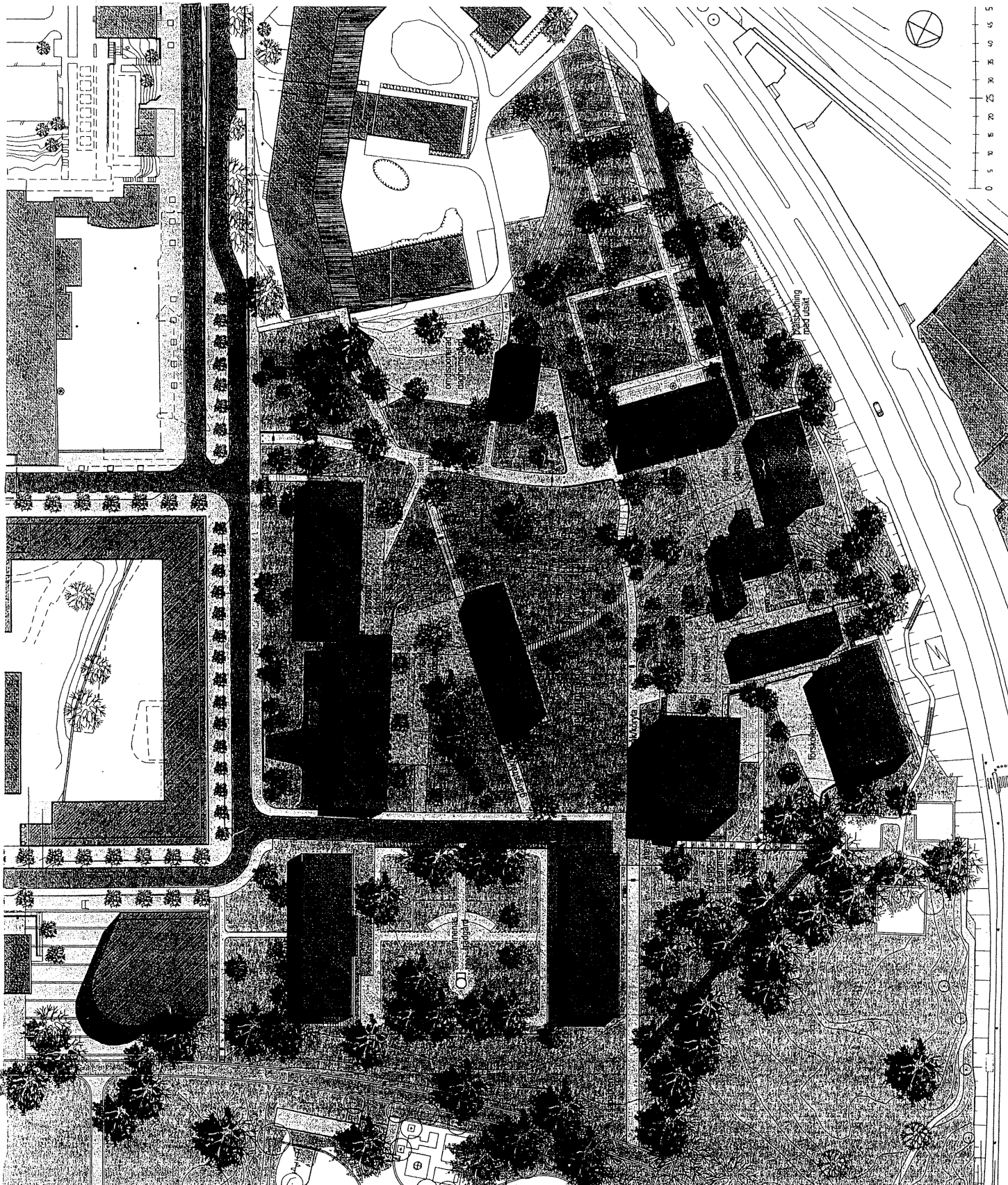
L10-P003:
Parklek

L10-D001:
Parklek: elevationer, detaljer.

- **Två utredningar i form av PM:**

PM1: Pergola vid Glemmes terrasser. Översiktlig inspektion

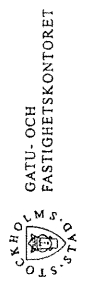
PM2: Vasaparken "Flyttning av OS- paviljong"

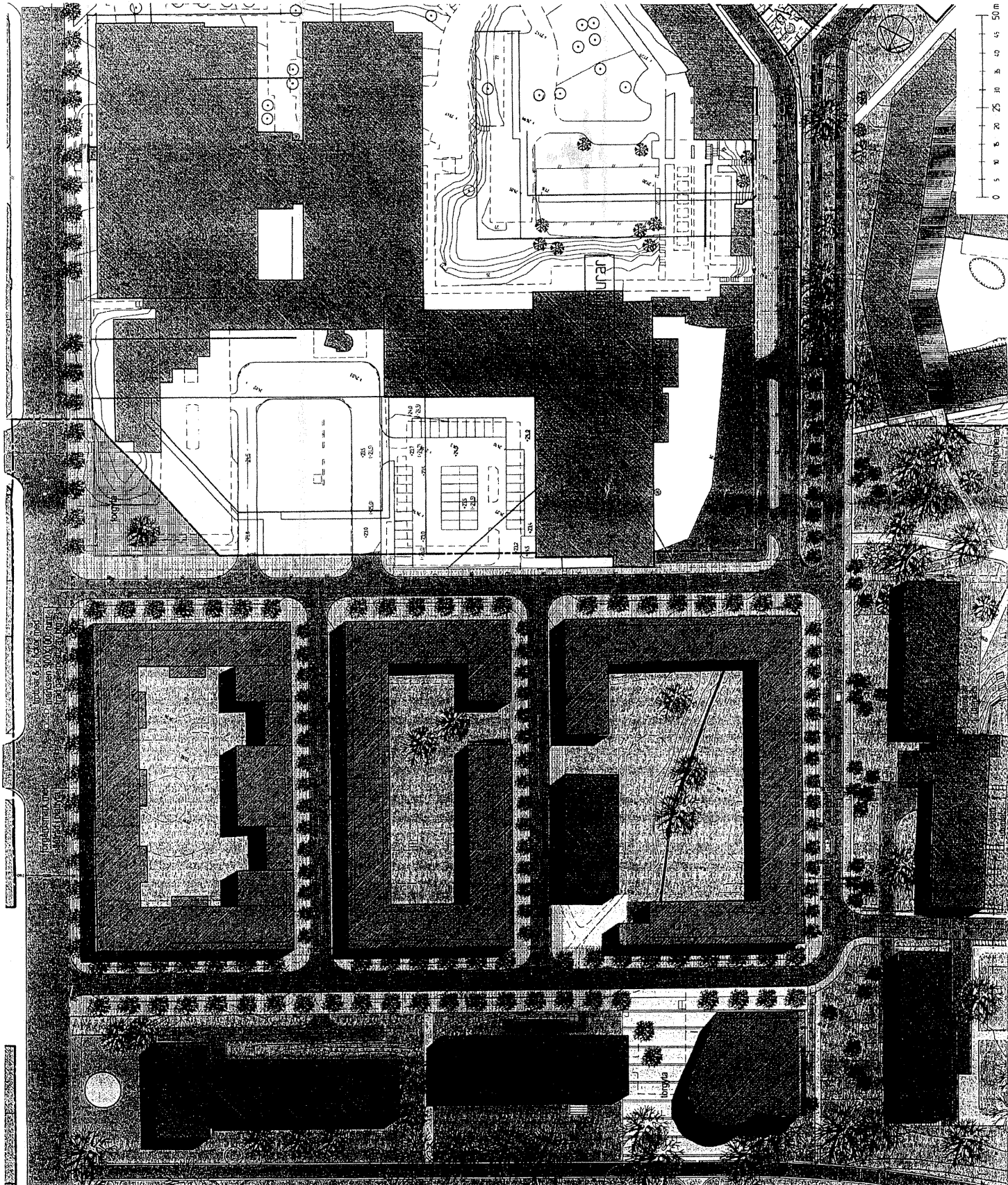


SABBATSBERG VÄSTRA PARKEN

SITUATIONSPLAN
SKALA 1:500, A3

CARL BRÖ LANDSKAPSARKITEKTER
Å KLINGA FALK, PROGRAM 2004-12-01
SENAST UPPDATERAD, 2005-06-20





SABBATSBERG ÖSTRA DELEN

SITUATIONSPLAN
SKALA 1:1000 A3

CARL BRD LANDSKAPSARKITEKTER
ARLINGJA FALK, PROGRAM 2004-12-01



VASAPARKEN

ENTRÉ MOT S:T ERIKSPLAN

Artalt (Kjell)

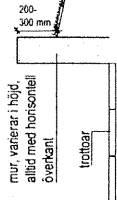
Vasaparkens entré mot S:t Eriksplan förenklas och minskas i omfång. Parkens och framförallt daggångens möte med gatumiljön förstärks där entreplatsens olika stråk följer de naturliga rörelsemönstren i så stor utsträckning som möjligt. De befintliga gränsmurarna som står i anslutning till entrén idag förlängs något för att skärpa parkens möte mot trottoaren. Bakom murearna sker fyllning med jord så att murarna tydligare fasts på platsen. Längs Odengatan friläggs en idag övervuxen mur för att ytterligare stärka murtemat.

Huvudstråkets utseende - en 4,5 meter bred asfalterad kantad av gränsmuren fortsätter som ett tema genom hela parken. Belysning, bänkar och papperskorgar är av samma typ som i östra delen av parken (telepp anlagt 2004). Den karaktäristiska bergsväggen belyses och utgör ett fonderma mot S:t Eriksplan.

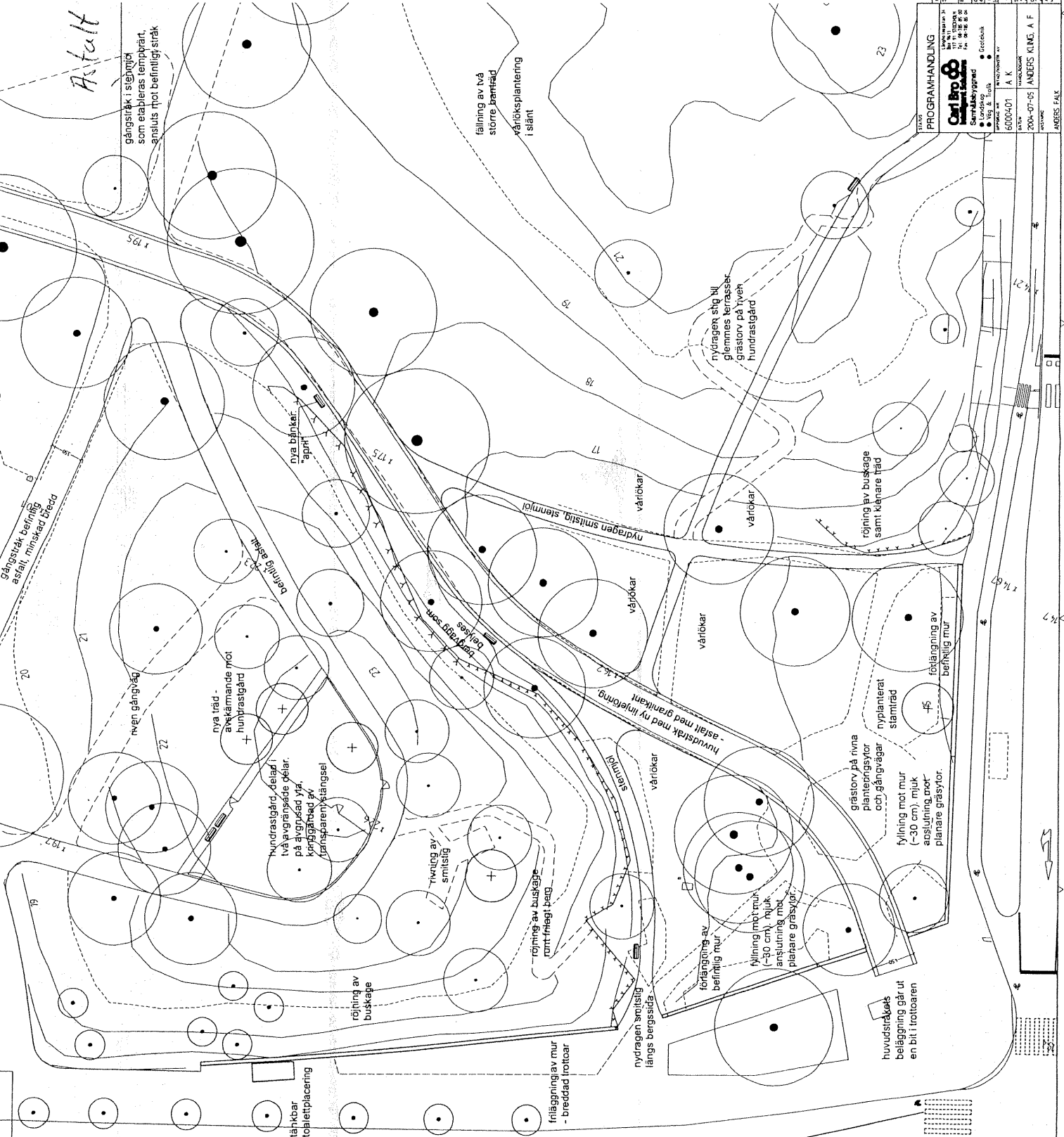
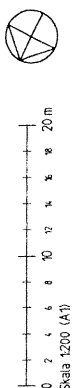
Hundrastgården flyttas. Storleken blir i stort sett densamma som idag. Grästovr läggs ut på den befintliga rastgården för att så snabbt som möjligt läka ihop Ytan mot anslutande gräsytor.

Röjning av buskage samt klenare träd sker i slätten upp mot Glemmes terrasser och längs bergsväggens hela sträckning mot Odengatan. Vårtrök planteras i hela entrézonen.

fyllning mot mur.
lutning mot befintlig
mark aldrig brännare
än 1:12



FYLNING MOT MUR
PRINCIPSEKTION 1:20



PROGRAMHANDLING

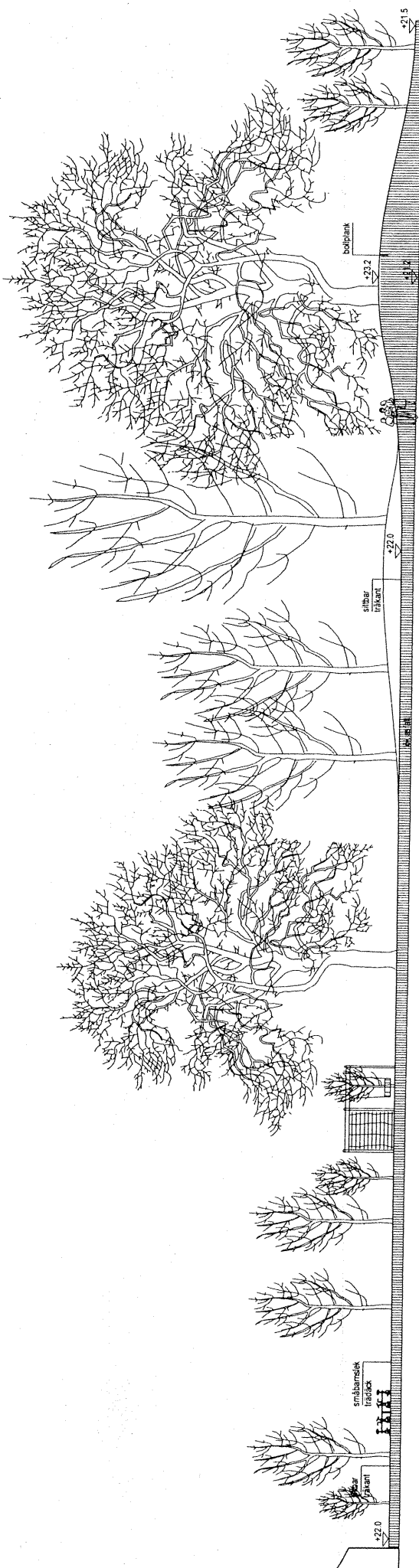
Uppdragsnamn: VASAPARKEN
Uppdragsnr: 2004-07-05
Uppdragsledare: ANDRÉAS KLING, A.F.
Arkitekt: ANDRÉAS KLING, A.F.

Uppdragsbeställare: VASAPARKEN
Uppdragsansvarig: Uppdragsansvarig

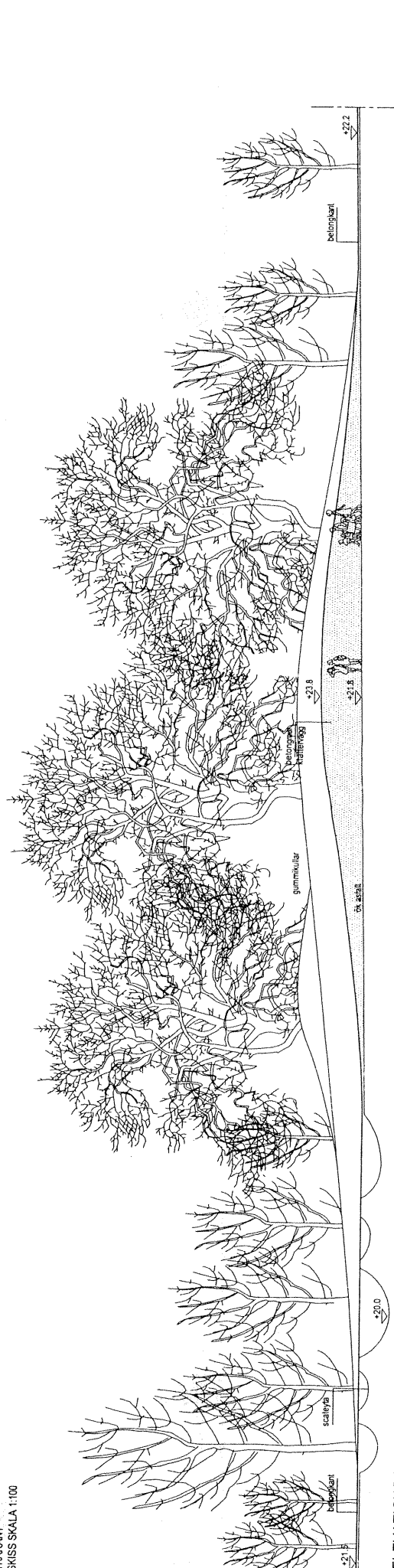
Projektledare: ANDRÉAS KLING, A.F.

Arkitekt: ANDRÉAS KLING, A.F.

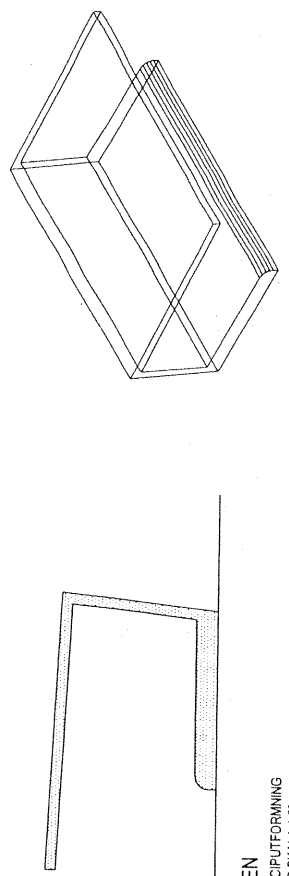
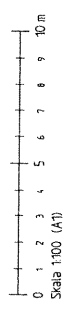
Skala: A3 1:200
L10-P001



ELEVATION A-a
TRÄSKANT
SKISS SKALA 1:100



ELEVATION B-b
BETONGMUR - BETONGKANT
SKISS SKALA 1:100



SCEN
PRINCIPUTFORMNING
SKISS SKALA 1:50

PROGRAMHANDLING

Samrådsbyrå
Carl Bro AB

Övervakare
A. K.

Arkitekt
ANDERS KLING, A. F.

Byrå
ANDERS FALK

Proj. nr.	6000-01	Proj. namn	Uppställning av västra delen Parken
Proj. nr.	2004-07-05	Proj. namn	ANDERS KLING, A. F.
Proj. nr.	1:50, 1:100	Proj. namn	Elevationer, principutföring
Proj. nr.	1:50, 1:100	Proj. namn	L10-D001

