

# Solvändan

Förslag till utformning av ny hundlekplats mot Torsgatan



Typexempel på skulpturala broformationer

## Förslag till utformning

Platsen ramas in av häckar på alla sidor med ny häck mot gatan.

Smidesstaket vid öppningarna mellan häckarna, häckarnas avgränsning förstärks på insidan med svart flätverksstaket. Häckar och staket får samma höjd, ca en meter.

Den diagonala passagen behålls med en ny entré från gatan.

Två syrener planteras symmetriskt på insidan. Växtmaterial tas från nuvarande häck.


En större plan grusyta (alternativt bark) i nedre delen av området. Gräsytor i slänten och längs med sidorna.

Lekobjekten får en skulptural form och färgsätts i en eller ett fåtal klara färger.

Hundlekfunktioner:

1. Broar och tunnlar
2. Trappa/platåer att klättra på
3. Ringar att hoppa genom

Ljussättning i form av mast med spotbelysning på den öppna ytan och vid den övre entrén. Mild ljussättning som framhäver skulpturala former, topografi samt gör platsen trygg att vistas på.



Enkelt klassiskt smidesräcke



Träplatåer för höjdvariation och utblick




Inspiration till utformning av valv eller ljusringar



Typexempel för trappa/tunnel



Exempel på 'lekskulpturer'

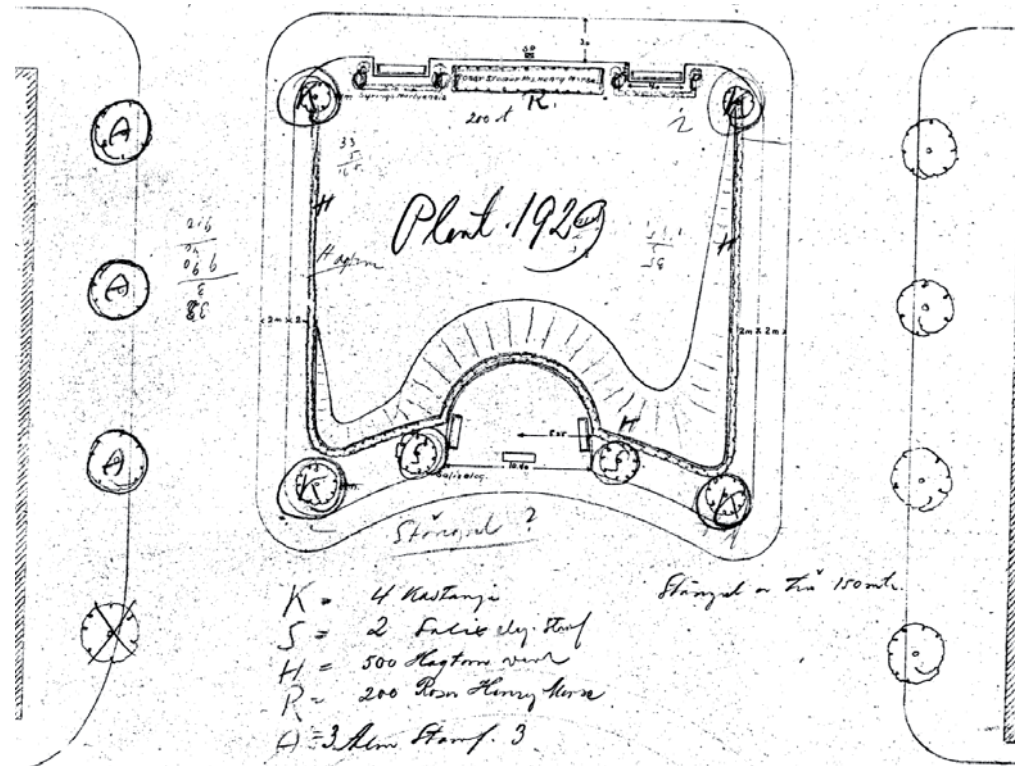


Exempel på markmaterial; gräsyta och barkyta med tydlig gräns mellan materialen.



# Solvändan

## Historisk bakgrund



Relationshandling för planteringar vid Solvändan ner mot Torsgatan



Fotografi från 1940-talet ner mot Torsgatan och vidare upp mot Rödabergsgatan. I förgrunden ses en av Röda bergens ursprungliga sandlådelekplatser.

### Kort historik

Solvändan kallades först för Rödabergsplatsen och bestod av tre separerade men sammanhängande delar:

- Den formella och representativa delen ner mot Torsgatan som bildade ett entrémotiv för området.
- Den högre belägna delen med naturlig växtkaraktär runt en cirkelformad lekplats. De två delarna separerades av en väg så att den övre delen även fungerade som en trafikrondell.
- Den tredje delen, Lilla Solvändan utformades med tydligare trädgårdskaraktär med små bersåliknande sittplatser.

Den formella nedre delen mot Torsgatan blev anlagd redan 1929 (enligt relationshandling). Terrassering för lekplan, gräsytor och planteringar i de två andra delarna genomfördes 1934 (gatukontorets protokoll).

Solvändans utformning mot Torsgatan är färgat av 1920-talsklassicismen. Platsen var representativt utformad med enkel symmetri och formella planteringar av alléträd och klippta häckar. Karaktärsfulla parkträd som kastanj och fontänpil gav platsen kontrast och livfullhet.

# Solvändan

## 2010



### Nutid

I den formella delen ner mot Torsgatan byggdes kring år 2000 en nätstation med en mindre byggnad och ett elskåp synligt ovan jord. I samband med detta fälldes de två fontänpilarna. Platsens stringenta form har efterhand försvagats. Idag upplevs den inte representativ, inte heller som ett tydligt entrémotiv. Korsande genvägar, borttagna planteringar, elinstallationerna samt kraftigt trafikstörning från Torsgatans är bidragande orsaker.

